

ΣΤΡΑΤΗΓΙΚΟ ΣΧΕΔΙΟ
ΕΠΙΧΕΙΡΗΣΙΑΚΟΥ ΠΡΟΓΡΑΜΜΑΤΟΣ
ΔΗΜΟΥ ΠΛΑΤΑΝΙΑ
2015 -2019



ΠΙΝΑΚΑΣ ΠΕΡΙΕΧΟΜΕΝΩΝ

ΕΙΣΑΓΩΓΗ.....	6
1.Θεσμικό πλαίσιο Επιχειρησιακών Προγραμμάτων.....	6
2.Σκοπός των πενταετών Επιχειρησιακών Προγραμμάτων	6
3.Κύρια χαρακτηριστικά των Επιχειρησιακών Προγραμμάτων	8
4.Αποστολή, Όραμα, Αρχές Λειτουργίας και Διακυβέρνησης	9
5.Καθορισμός Στρατηγικής.....	10
6.Φιλοσοφία και αρχές εκπόνησης των Επιχειρησιακών Προγραμμάτων.....	11
7. Όργανα κατάρτισης του επιχειρησιακού προγράμματος.....	11
8. Παρουσίαση Διαδικασιών Διαβούλευσης	12
9.Μεθοδολογική προσέγγιση του Επιχειρησιακού Προγράμματος	13
ΚΕΦΑΛΑΙΟ 1: Παρουσίαση και αξιολόγηση του Δήμου Πλατανιά	18
Συνοπτική Περιγραφή και Αξιολόγηση της Υφιστάμενης Κατάστασης του Δήμου Πλατανιά	18
1.1 Γενική Εικόνα της περιοχής του Δήμου Πλατανιά	20
1.1.1 Βασικά Δημογραφικά, Γεωγραφικά και Χωροταξικά χαρακτηριστικά του Δήμου	20
1.1.2 Δημογραφικά χαρακτηριστικά Δημοτικής Ενότητας Βουκολιών.....	22
1.1.3 Δημογραφικά χαρακτηριστικά Δημοτικής Ενότητας Κολυμβαρίου	22
1.1.4 Δημογραφικά χαρακτηριστικά Δημοτικής Ενότητας Μουσούρων.....	24
1.1.5 Δημογραφικά χαρακτηριστικά Δημοτικής Ενότητας Πλατανιά	24
1.2 Ιστορικά Στοιχεία Δήμου Πλατανιά.....	25
1.3 Μουσεία του Δήμου Πλατανιά	30
1.4 Οικότοποι, Χλωρίδα & Πανίδα	31
1.4.1 Οικοσυστήματα - Οικότοποι	31
1.4.2 Χλωρίδα	33
1.4.3 Πανίδα	35
1.5 Σπήλαια.....	37
1.6 Φαράγγια.....	38



1.7 Αρχαιολογικοί Χώροι.....	41
1.8 Παραδοσιακές γιορτές	43
44	
1.9 Υποδομές	44
1.9.1.Υποδομές μεταφορών	44
1.9.2 Οδικό Δίκτυο.....	45
1.9.3 Λιμάνια - Λιμενίσκοι.....	47
1.9.4 Μονοπάτια – Περιπατητικές διαδρομές.....	48
1.10 Ενέργεια – Τηλεπικοινωνίες – Υδροδότηση – Διαχ/ση Απορριμμάτων	49
1.10.1 Ενέργεια - Ανανεώσιμες πηγές ενέργειας.....	49
1.10.2 Τηλεπικοινωνίες	50
1.10.3 Αποχέτευση Λυμάτων	50
1.10.4 Αποχέτευση Ομβρίων.....	50
1.10.5 Ύδρευση - Άρδευση	50
1.10.6 Διαχείριση Απορριμμάτων	51
1.11 Περιβάλλον και Ποιότητα Ζωής	52
1.11.1 Φυσικοί πόροι	52
1.11.2 Προστατευόμενες περιοχές NATURA.....	54
1.11.3 Ποτάμια - Υδρολογικές λεκάνες	55
1.11.4 Υδρογεωλογικό σύστημα Κολενίου.....	58
1.11.5. Λεκάνη Αγυιάς – Μεσκλών.....	59
1.11.6 Εσωτερική λεκάνη οροπέδιο Ομαλού.....	60
1.12 Ακτές – Γαλάζιες σημαίες	60
1.13 Χρήσεις Γης.....	63
1.14 Σχέδια Πόλεων - ΣΧΟΟΑΠ.....	63
1.15 Αθλητικές Υποδομές – Εγκαταστάσεις Δήμου Πλατανιά.....	64
1.16 Υγεία – Εκπαίδευση – Πολιτισμός.....	65



1.16.1	Δομή «Βοήθεια στο Σπίτι»	65
1.16.2	Δομή « Βρεφονηπιακός Σταθμός»	65
1.16.3	Υποδομές Εκπαίδευσης και Δια Βίου Μάθησης	66
1.17	Δομές Κοινωνικού Χαρακτήρα	70
1.18	Κατά Κεφαλή ΑΕΠ.....	70
1.19	Πρωτογενής Τομέας	72
1.19.1	Φυτική Παραγωγή.....	72
1.19.2	Κτηνοτροφία.....	77
1.19.3	Μελισσοκομία	78
1.19.4	Αλιεία.....	78
1.20	Δευτερογενής Τομέας	78
1.20.1	Βιομηχανία – Βιοτεχνία - Χειροτεχνία.....	78
1.21	Τριτογενής Τομέας	78
1.21.1	Εμπορικές Επιχειρήσεις – Επιχειρήσεις Παροχής Υπηρεσιών	78
1.21.2	Τουρισμός.....	79
ΚΕΦΑΛΑΙΟ 2: Συνοπτική Περιγραφή και Αξιολόγηση του Δήμου Πλατανιά ως Οργανισμός και των Νομικών του Προσώπων.....		80
2.1	Βασικά χαρακτηριστικά του Δήμου ως Οργανισμός.....	80
2.1.1	Οργανωτική Δομή – Διάρθρωση Υπηρεσιών	80
2.1.2	Στελέχωση-Υφιστάμενο Προσωπικό	83
2.1.3	Ακίνητη και Κινητή Περιουσία.....	84
2.1.3.1	Ακίνητη Περιουσία	84
2.1.3.2	Κινητή Περιουσία (οχήματα).....	86
2.1.4	Ηλεκτρονική Διακυβέρνηση	89
2.1.5	Συστήματα Ποιότητας	90
2.1.6	Οικονομική Ανάλυση Δήμου	90
2.1.7	Αξιολόγηση Εσωτερικού Περιβάλλοντος Δήμου Πλατανιά	98
2.2.	Νομικά Πρόσωπα του Δήμου Πλατανιά	99



2.2.1 Νομικό Πρόσωπο Δημοσίου Δικαίου Δ. Πλατανιά	99
2.2.2. Σχολικές Επιτροπές.....	104
2.2.3 Κοινωφελής Επιχείρηση Δήμου Πλατανιά «Κ.Ε.ΔΗ.Π.».....	105
2.2.4. Δημοτική Επιχείρηση Ύδρευση Αποχέτευση Βορείου Άξονα (Δ.Ε.Υ.Α.Β.Α.)	110
2.2.5 Δημοτική Ξενοδοχειακή Αναπτυξιακή Επιχείρηση Κολυμβαρίου «Δίκτυνα»	123
2.2.6 ΑΛΜΑ Α.Ε. (Μον/σωπη Αλιέων).....	123
2.2.7. ΕΤΑΙΡΕΙΑ ΑΝΑΠΤΥΞΗΣ ΛΑΚΚΩΝ – ΟΜΑΛΟΥ Α.Ε.....	124
2.3 Συνεργασία με όμορους Δήμους.....	124
2.4 Συμμετοχή σε Ενώσεις (Νομικά Πρόσωπα) Δήμων	125
ΚΕΦΑΛΑΙΟ 3 Διάγνωση του Εξωτερικού και Εσωτερικού Περιβάλλοντος – Ανάλυση SWOT	126
3.1 Τι είναι η Ανάλυση SWOT.....	126
3.2 Αξιολόγηση της κατάστασης της περιοχής του Δήμου – Εντοπισμός κρίσιμων ζητημάτων τοπικής ανάπτυξης –Ανάλυση S.W.O.T.....	126
ΚΕΦΑΛΑΙΟ 4 Καθορισμός της Στρατηγικής και των Αναπτυξιακών Προτεραιοτήτων του Ε.Π. του Δήμου Πλατανιά.....	140
Εισαγωγή	140
Τι είναι ο Στρατηγικός Σχεδιασμός.....	140
Η έννοια του Σχεδιασμού	140
4.1 Σκοπός	141
4.2. Διατύπωση της Αποστολής, του Οράματος και των Αρχών Λειτουργίας και Διακυβέρνησης.....	142
4.2.1. Αποστολή – Αναπτυξιακό Όραμα και Αξίες του Δήμου Πλατανιά.....	142
4.2.1.1 Αποστολή.....	142
4.2.1.2 Όραμα.....	143
4.2.1.3 Αξίες.....	143
4.3 Καθορισμός των Θεματικών Αξόνων Προτεραιοτήτων	144
4.3.1 Ομαδοποίηση των Γενικών Στόχων σε Θεματικούς Άξονες Προτεραιότητας και Μέτρα	144
4.4 Καθορισμός της Στρατηγικής	145
4.5 Πηγές και Πόροι Χρηματοδότησης	146



4.6. Άξονες Προτεραιότητας και Κρίσιμα Ζητήματα.....	147
4.7 Καθορισμός των Στόχων και Πολιτικές Δράσης	149
4.8 Διαμόρφωση των κατάλληλων εσωτερικών στρατηγικών επιλογών	152
4.8.1 Το πλαίσιο των Ευρωπαϊκών και των Εθνικών πολιτικών	152
4.8.2 Η υφιστάμενη κατάσταση σε ότι αφορά την καλή διακυβέρνηση.....	154
4.8.3 Εφαρμογή «Καλής Διακυβέρνησης» στα όρια του Δήμου Πλατανιά και ο ρόλος των ΤΠΕ στην επίτευξή της.....	154
4.8.4 Δυσλειτουργίες της Δημόσιας Διοίκησης και τρόποι βελτίωσής της	155
4.9 Από τους Στόχους στις Πολιτικές Δράσης	157



ΕΙΣΑΓΩΓΗ

1. Θεσμικό πλαίσιο Επιχειρησιακών Προγραμμάτων

Με τα άρθρα 203-207 του Κώδικα Δήμων και Κοινοτήτων (Ν. 3463/2006), θεσπίστηκε για πρώτη φορά, η υποχρέωση κατάρτισης Επιχειρησιακών Προγραμμάτων από τους πρωτοβάθμιους Ο.Τ.Α.

Με το άρθρο 266 Ν. 3852/2010 (Πρόγραμμα Καλλικράτης) επιβεβαιώνεται η υποχρέωση κατάρτισης Επιχειρησιακών Προγραμμάτων από τους Ο.Τ.Α. α βαθμού.

Το Υπουργείο Εσωτερικών (ΥΠ.ΕΣ.Δ.Δ.Α) με σχετικές υπουργικές αποφάσεις και εγκυκλίους που εξέδωσε έδωσε κατευθύνσεις στους ΟΤΑ α βαθμού για την κατάρτιση των Ε.Π., όπως με:

1. την Υπουργική Απόφαση 18183, ΦΕΚ 534, Β, 13/4/2007 στην οποία καθορίστηκε η δομή και το περιεχόμενο των επιχειρησιακών προγραμμάτων των Ο.Τ.Α.
2. την αρ. 45/58939/25-10-2006 Εγκύκλιο του Υφυπουργού Εσωτερικών για το σκοπό, τη διάρθρωση και τους στόχους των Ε.Π.
3. την αρ. 66/50837/14-9-2007 Εγκύκλιο του Υφυπουργού Εσωτερικών, σχετικά με τις διαδικασίες κατάρτισης των Επιχειρησιακών Προγραμμάτων ΟΤΑ α' βαθμού
4. το Προεδρικό Διάταγμα 185/2007 «Όργανα και διαδικασία κατάρτισης, παρακολούθησης και αξιολόγησης των επιχειρησιακών προγραμμάτων των Οργανισμών Τοπικής Αυτοδιοίκησης (Ο.Τ.Α.) α' βαθμού» με το οποίο καθορίστηκε η διαδικασία κατάρτισης των επιχειρησιακών προγραμμάτων.
5. την Υπουργική Απόφαση 5694/3-2-2011 σύμφωνα με την οποία τροποποιείται η ΥΑ 18183/13-4-2007
6. το Προεδρικό Διάταγμα 87/2011 με το οποίο τροποποιείται το Π.Δ. 185/2007 «Όργανα και διαδικασία κατάρτισης, παρακολούθησης και αξιολόγησης των επιχειρησιακών προγραμμάτων των Οργανισμών Τοπικής Αυτοδιοίκησης (Ο.Τ.Α.) α' βαθμού».
7. Την 41179/23-10-2014 Υπουργική Απόφαση που καθορίζει το περιεχόμενο, τη δομή και τον τρόπο υποβολής των Πενταετών Επιχειρησιακών Προγραμμάτων των Οργανισμών Τοπικής Αυτοδιοίκησης (Ο.Τ.Α) α' βαθμού τα οποία εξειδικεύονται σε Ετήσια Προγράμματα Δράσης και εκπονούνται από τις δημοτικές αρχές

Οι προηγούμενες θεσμικές ρυθμίσεις αποσκοπούν στην εισαγωγή μόνιμων εσωτερικών διαδικασιών και συστημάτων προγραμματισμού στους ΟΤΑ. Στόχος είναι η διαδικασία του προγραμματισμού, της παρακολούθησης και της μέτρησης των αποτελεσμάτων των δράσεων των Ο.Τ.Α., να αποτελέσει μια σταθερή εσωτερική λειτουργία, στην οποία θα συμμετέχει σε όλες τις φάσεις, με συγκεκριμένο ρόλο, το ανθρώπινο δυναμικό τους.

2. Σκοπός των πενταετών Επιχειρησιακών Προγραμμάτων

Σκοπός των πενταετών Επιχειρησιακών Προγραμμάτων των Δήμων είναι η προώθηση της Δημοτικής και της εσωτερικής ανάπτυξης του Δήμου, σε εναρμόνιση με τις κατευθύνσεις αναπτυξιακού σχεδιασμού σε τοπικό και εθνικό επίπεδο και τις νέες αρμοδιότητες που ορίζει το Πρόγραμμα Καλλικράτης.

Α) Προώθηση της τοπικής ανάπτυξης



Το Επιχειρησιακό Πρόγραμμα κατά κύριο λόγο θα προσδιορίζει τις νέες δραστηριότητες που θα πρέπει να εκτελέσει ο Δήμος στο πλαίσιο των θεσμοθετημένων αρμοδιοτήτων του, με απώτερους σκοπούς :

1) την προστασία και αναβάθμιση του φυσικού και δομημένου περιβάλλοντος της περιοχής και τη διασφάλιση της ποιότητας ζωής, με παρεμβάσεις στους τομείς (ενδεικτικά):

- ✓ Της προστασίας και της αειφόρου διαχείρισης του φυσικού περιβάλλοντος
- ✓ Της βελτίωσης και διαχείρισης του ανθρωπογενούς περιβάλλοντος
- ✓ Των τεχνικών υποδομών και των δικτύων εξυπηρέτησης

2) τη βελτίωση της κοινωνικής και οικονομικής ευημερίας των κατοίκων της περιοχής του, με παρεμβάσεις στους τομείς (ενδεικτικά):

- ✓ Της Κοινωνικής Πολιτικής και της Κοινωνικής Ενσωμάτωσης
- ✓ Της Υγείας
- ✓ Της Παιδείας / Δια βίου μάθησης/ Πολιτισμού / Αθλητισμού
- ✓ Της Ισότητας των Φύλων και των Ευκαιριών

3) τη βελτίωση της τοπικής οικονομίας και απασχόλησης, με παρεμβάσεις στους τομείς (ενδεικτικά):

- ✓ Των οικονομικών και παραγωγικών δραστηριοτήτων
- ✓ Της απασχόλησης

Β) Εσωτερική ανάπτυξη του Δήμου ως οργανισμού

Εκτός από τις δράσεις για την προώθηση της Δημοτικής και τοπικής ανάπτυξης το Επιχειρησιακό Πρόγραμμα περιλαμβάνει δράσεις για τη βελτίωση της διοικητικής ικανότητας του Δήμου ως δημόσιου οργανισμού (ως φορέα παροχής συλλογικών αγαθών και υπηρεσιών αλλά και ως θεσμού διασφάλισης της υλοποίησης πολιτικών σε περιφερειακό επίπεδο, σύμφωνα με τις αρχές της αειφόρου ανάπτυξης και της κοινωνικής συνοχής, στο πλαίσιο των εθνικών και ευρωπαϊκών πολιτικών), με σκοπούς τη βελτίωση της αποτελεσματικότητας, της αποδοτικότητας και της νομιμοποίησης της λειτουργίας της. Ειδικότερα οι σχετικές δράσεις αποσκοπούν:

- στη βελτίωση της αποτελεσματικότητας και της αποδοτικότητας των δραστηριοτήτων και στην καλύτερη εξυπηρέτηση του πολίτη
- στη βελτίωση της παραγωγικής ικανότητας των υπηρεσιών της, της ανάπτυξης του υφιστάμενου προσωπικού, της μηχανοργάνωσης, της προμήθειας εξοπλισμού και της εξασφάλισης γης και κτιριακών εγκαταστάσεων
- στη βελτίωση της οικονομικής κατάστασης του Δήμου, μέσω του μεσοπρόθεσμου οικονομικού προγραμματισμού, της παρακολούθησης του κόστους των παρεχόμενων υπηρεσιών και της ορθολογικότερης οικονομικής διαχείρισης

Γ) Ανάπτυξη των συνεργασιών του Δήμου



Ο ρόλος του Δήμου, πλέον των οριοθετημένων από το θεσμικό πλαίσιο αρμοδιοτήτων του, είναι να μεριμνά για τη συνολική ευημερία της περιοχής του. Η διοίκηση γίνεται αντιληπτή όχι μόνο ως διοίκηση για τη παροχή ορισμένων πάγιων υπηρεσιών του Δήμου, αλλά ως μέριμνα για το σύνολο των τοπικών υποθέσεων. Σ' αυτή την κατεύθυνση το Επιχειρησιακό Πρόγραμμα του Δήμου θα πρέπει να επισημαίνει τη συμβολή που μπορούν να έχουν στην ανάπτυξη του Δήμου:

- Οι τοπικοί κοινωνικοί και οικονομικοί φορείς (ιδιωτικές επιχειρήσεις, σύλλογοι και μη κυβερνητικές οργανώσεις)
- Οι γειτονικοί όμοροι Δήμοι
- Οι λοιποί φορείς του πολιτικοδιοικητικού συστήματος της χώρας (Κεντρικοί φορείς και Περιφέρειες)

Επομένως, το Επιχειρησιακό Πρόγραμμα εκτός από τις υπηρεσίες, τα έργα και τις ρυθμίσεις για τα οποία είναι αρμόδιος ο Δήμος, είναι δυνατό να εντοπίζει δραστηριότητες που ανήκουν στην αρμοδιότητα άλλων φορέων και να προσδιορίζει τις αναγκαίες ενέργειες συνεργασίας και συντονισμού με αυτούς.

Το πρόγραμμα εκτός των άλλων στοχεύει επίσης, στην αναβάθμιση του επιπέδου συνεργασίας του Δήμου με φορείς του ιδιωτικού, δημόσιου και κοινωνικού τομέα, σε τοπικό, διαπεριφερειακό, εθνικό και διεθνές επίπεδο, για τη συντονισμένη προώθηση της τοπικής ανάπτυξης και την από κοινού παροχή υπηρεσιών ή υλοποίηση δράσεων και συμφωνιών.

3. Κύρια χαρακτηριστικά των Επιχειρησιακών Προγραμμάτων

Το Επιχειρησιακό Πρόγραμμα του Δήμου αποτελεί εργαλείο για την άσκηση του αναπτυξιακού του ρόλου, με τα εξής χαρακτηριστικά:

α. Είναι ολοκληρωμένο πρόγραμμα τοπικής ανάπτυξης και βελτίωσης της διοικητικής ικανότητας του ΟΤΑ: Αποτελεί πρόγραμμα αναπτυξιακών υποδομών και τοπικών επενδύσεων, αλλά και πρόγραμμα για τη βελτίωση της υφιστάμενης λειτουργίας των δημοτικών υπηρεσιών και των Νομικών προσώπων που εποπτεύονται από το Δήμο. Είναι πρόγραμμα, πολυτομεακού χαρακτήρα, με εύρος θεματικών αντικειμένων αντίστοιχου του φάσματος των θεμάτων που απασχολούν την καθημερινή λειτουργία του ΟΤΑ. Καλύπτει όλο το φάσμα των αρμοδιοτήτων του Δήμου και εν δυνάμει το σύνολο των τοπικών υποθέσεων.

β. Αποτελεί το πενταετές πρόγραμμα δράσης του ΟΤΑ και των Νομικών Προσώπων του: Στις προτεραιότητες του προγράμματος αντανakλάται η βούληση και το όραμα της Δημοτικής Αρχής καθώς και οι προτεραιότητες του αναπτυξιακού σχεδιασμού σε περιφερειακό και εθνικό επίπεδο. Το όραμα της εκάστοτε δημοτικής αρχής αποτυπώνεται στη στρατηγική και αναλύεται σε πενταετές πρόγραμμα δράσης του ΟΤΑ και των Νομικών Προσώπων του και τέλος σε ετήσιο πρόγραμμα δράσης της κάθε υπηρεσίας του δήμου και των Νομικών Προσώπων του.

γ. Είναι οργανικό στοιχείο της καθημερινής λειτουργίας και διοίκησης του Δήμου και μέρος του προγραμματικού του κύκλου: Η σύνταξη του επιχειρησιακού προγράμματος είναι η αρχική φάση της διαδικασίας προγραμματισμού, παρακολούθησης και αξιολόγησης της δράσης του Δήμου. Η διαδικασία αυτή αποτελεί το διαρκές αντικείμενο ενασχόλησης των



αιρετών οργάνων, των προϊσταμένων και της αρμόδιας Υπηρεσίας Προγραμματισμού και Ανάπτυξης του.

δ. Υλοποιείται μέσω του ετήσιου προγράμματος δράσης του ΟΤΑ και των Νομικών Προσώπων του: Σκοπός της σύνταξης του ετήσιου προγράμματος δράσης είναι η εξειδίκευση του συνολικού πενταετούς επιχειρησιακού προγράμματος σε ετήσιο πρόγραμμα των υπηρεσιών. Ο ετήσιος προγραμματισμός στοχεύει στον επιμερισμό των δράσεων του πενταετούς προγράμματος στις υπηρεσίες, οι οποίες υλοποιούν τμήματα του επιχειρησιακού προγράμματος

ε. Εκπονείται με τη συμμετοχή όλων των εμπλεκόμενων : Κατά τη διαδικασία σύνταξης του συμμετέχουν με σαφώς καθορισμένο τρόπο:

- Αιρετά όργανα (Δημ. Συμβούλιο, Επιτροπές, Αντιδήμαρχοι, ΔΣ Νομικών Προσώπων, Συμβούλια Τοπικών και Δημοτικών Κοινοτήτων)
- Υπηρεσιακά στελέχη (Προϊστάμενοι υπηρεσιών, στελέχη Νομικών Προσώπων, στελέχη της Υπηρεσίας Προγραμματισμού και Ανάπτυξης)
- Τοπικοί φορείς και ομάδες δημοτών με σημαντικό βαθμό συμβολής στην τοπική ανάπτυξη ή/και στη λειτουργία του ΟΤΑ
- Φορείς του διοικητικού συστήματος της χώρας (πχ Περιφέρεια)

στ. Αξιοποιεί δείκτες επίδοσης: Το επιχειρησιακό πρόγραμμα διατυπώνει μετρήσιμους στόχους, η επίτευξη των οποίων παρακολουθείται μέσω της αξιοποίησης συστήματος δεικτών επίδοσης. Για την παρακολούθηση της εξέλιξης της τιμής των δεικτών αξιοποιούνται τα στοιχεία (εσόδων / δαπανών, πόρων, εκροών, αποτελεσμάτων στους αποδέκτες) που τηρούνται στις βάσεις δεδομένων του ολοκληρωμένου πληροφοριακού συστήματος του Δήμου.

Η λήψη των αποφάσεων προγραμματισμού δεν στηρίζεται μόνο στην ανάλυση της υφιστάμενης κατάστασης, αλλά και στις ανάγκες και προσδοκίες των κατοίκων και του ανθρώπινου δυναμικού του Δήμου, όπως αυτές διατυπώνονται στις διαδικασίες συμμετοχής.

Το επιχειρησιακό πρόγραμμα αποτελεί το βασικό πλαίσιο κατεύθυνσης, προσδιορισμού και συντονισμού των ενεργειών όλων των οργάνων διοίκησης και υπηρεσιών και είναι ευρύτερα γνωστό στους εργαζόμενους του ΟΤΑ, προκειμένου να υλοποιηθούν οι στόχοι του.

Το επιχειρησιακό πρόγραμμα αποτελεί προϊόν συλλογικής εργασίας όλων των δομών του Δήμου και οδηγεί στην ανάληψη δεσμεύσεων μεταξύ των διαδοχικών ιεραρχικών επιπέδων, σε ότι αφορά την υλοποίηση του τμήματος εκείνου στο οποίο αυτά εμπλέκονται.

4. Αποστολή, Όραμα, Αρχές Λειτουργίας και Διακυβέρνησης

Αποστολή: Η διακυβέρνηση των τοπικών υποθέσεων και η παροχή δημοσίων αγαθών και υπηρεσιών για την ικανοποίηση αναγκών των κατοίκων και των τοπικών φορέων, με απώτερο σκοπό τη βιώσιμη, κοινωνική και οικονομική ανάπτυξη της περιοχής του Δήμου Πλατανιά.

Όραμα: Με σεβασμό στο περιβάλλον και σύμμαχο τις νέες τεχνολογίες, ο Δήμος Πλατανιά έχει ως επιδίωξη την ανάδειξη του ανθρώπινου και κοινωνικού του χαρακτήρα, μέσα από τη στήριξη των πολιτών, δημιουργώντας ένα Δήμο αλληλεγγύης, που θα εξασφαλίζει την κοινωνική συνοχή και την προστασία των κοινωνικά ευάλωτων ομάδων του πληθυσμού.



Κατευθυντήριες Αρχές: Η Τοπική Αυτοδιοίκηση αποτελεί και αποτελεί την πιο δυναμική σχέση, το συνδετικό κρίκο στη σχέση πολίτη – πολιτεία. Ο Δήμος Πλατανιά σε μια χρονική στιγμή όπου τα αποτελέσματα της οικονομικής κρίσης έχουν οδηγήσει την πατρίδα μας σε μια βαθειά και πολυεπίπεδη ύφεση, επιβάλλεται να είναι πυλώνας δημιουργίας και βοηθός στην αντιμετώπιση των προβλημάτων και δυσχερειών του κάθε πολίτη, το οποίο μπορεί αν επιτευχθεί **με τη βελτίωση των υπαρχουσών δομών (τουριστικών – αγροτικών – κοινωνικών) και παρεχομένων υπηρεσιών προς τον πολίτη, την εσωτερική αναδιοργάνωση του Δήμου καθώς και την προαγωγή της κοινωνικής πολιτικής ως βασικό άξονα - στόχο της πολιτικής του Δήμου.**

5. Καθορισμός Στρατηγικής

Η ανάδειξη του ανθρώπινου και κοινωνικού χαρακτήρα του Δήμου Πλατανιά, μέσα από τη στήριξη κάθε συμπολίτη, δημιουργώντας έναν δήμο αλληλεγγύης που θα εξασφαλίζει την κοινωνική συνοχή και την προστασία των κοινωνικά ευάλωτων ομάδων του πληθυσμού, αποτελεί τον στρατηγικό Στόχο του Επιχειρησιακού Σχεδίου

Η επιλογή αυτού του στόχου επιβάλλει τον σχεδιασμό και διεκδίκηση έργων όπως και η ανάληψη δράσεων σε τρεις βασικούς τακτικούς στόχους που αφορούν:

Α) τη στήριξη των υπαρχουσών δομών κοινωνικής προστασίας και τη δημιουργία νέων δομών που θα ανταποκρίνονται στη νέα κοινωνική πραγματικότητα

Β) την υλοποίηση έργων που βελτιώνουν την καθημερινότητα και ανταποκρίνονται στις απαιτήσεις των κατοίκων και αποτελούν αρμοδιότητα του Δήμου

Γ) την αναδιοργάνωση και τη βελτίωση της αποτελεσματικότητας του Δήμου τόσο στην αξιοποίηση χρηματοδοτήσεων όσο και στην βελτίωση των παρεχόμενων υπηρεσιών προς τον πολίτη.

με άξονες έργων και ενεργειών που στοχεύουν:

- ✓ Στην ανάδειξη του Δήμου, ως δήμου με ανθρωποκεντρικό και κοινωνικό πρόσωπο
- ✓ Στη βελτίωση της διαβίωσης και καθημερινότητας των πολιτών, την προσέλκυση κατοίκων και επιχειρήσεων, μέσα από έργα διαμόρφωσης περιβάλλοντος εργασίας, διαβίωσης, αναψυχής, προσβασιμότητας και μεταφορών, κυρίως όσον αφορά τα ποιοτικά χαρακτηριστικά της ζωής τόσο της μεσαίας αστικής όσο και αγροτικής οικογένειας.
- ✓ Στην κοινή συνείδηση ότι πρέπει να αλλάξουν συνήθειες, αντιλήψεις και πρακτικές καθημερινότητας αλλά και έμπρακτης συνεισφοράς του συνόλου των πολιτών, στην κατεύθυνση υλοποίησης του στρατηγικού στόχου και των κοινών, ουσιαστικών και διαρκών συμφερόντων του Δήμου και των πολιτών του
- ✓ Τη συνολική αναβάθμιση με ανάδειξη χώρων, υπηρεσιών και δραστηριοτήτων ανθρωπογενούς περιβάλλοντος στο σύνολο του Δήμου, τόσο στις παραθαλάσσιες όσο και στις αγροτικές περιοχές, μέσω της εκτέλεσης σειράς έργων και ενεργειών

Η υλοποίηση των παραπάνω απαιτεί όχι μόνο τις δράσεις από πλευράς Δήμου αλλά και την διαμόρφωση κοινής αντίληψης μεταξύ φορέων, των παραγόντων του δήμου (τουριστικών, εμπορικών κ.λ.π.) και των πολιτών, γενικότερα.



6. Φιλοσοφία και αρχές εκπόνησης των Επιχειρησιακών Προγραμμάτων

Το Επιχειρησιακό Πρόγραμμα του Δήμου αποτελεί βασικό εργαλείο προγραμματισμού, δράσεων τοπικής και εσωτερικής ανάπτυξης του Δήμου. Για το λόγο αυτό:

- Είναι ολοκληρωμένο πρόγραμμα τοπικής ανάπτυξης και βελτίωσης της διοικητικής ικανότητας του ΟΤΑ και προϊόν συλλογικής λειτουργίας των υπηρεσιών του Δήμου.
- Είναι οργανικό στοιχείο της καθημερινής λειτουργίας και διοίκησης του Δήμου και μέρος του προγραμματικού του κύκλου.
- Είναι εύχρηστο, σύντομο και περιεκτικό, κωδικοποιώντας κατά το δυνατόν την πληροφορία που παρέχει, ώστε να διευκολύνει την παρακολούθηση και την επικαιροποίησή του.
- Δίνει έμφαση στη διάγνωση, σε σχέση με την αποτύπωση του εξωτερικού και εσωτερικού περιβάλλοντος, για την ανάδειξη βασικών αναπτυξιακών προτεραιοτήτων.
- Δίνει έμφαση στη διάγνωση, σε σχέση με την αποτύπωση του εξωτερικού και εσωτερικού περιβάλλοντος, για την ανάδειξη βασικών αναπτυξιακών προτεραιοτήτων.
- Δίνει έμφαση στον τεκμηριωμένο προσδιορισμό των ολιγάριθμων κρίσιμων ζητημάτων, στα οποία πρέπει να επικεντρώσει τις προσπάθειές του ο Δήμος, λαμβάνοντας υπόψη τα τοπικά προβλήματα, τις εθνικές και περιφερειακές αναπτυξιακές προτεραιότητες και τις δυνατότητές του ως οργανισμού.
- Οι άξονες του στρατηγικού σχεδιασμού είναι προκαθορισμένοι και σε συμφωνία με την οργάνωση των αρμοδιοτήτων σε θεματικές ενότητες (4 άξονες) (Ν. 3852/2010).
- Ο επιχειρησιακός σχεδιασμός αποτελεί την κεντρική αναφορά ώστε να δίνει εύκολα το υπόβαθρο, σχεδόν αυτοματοποιημένα, για την εκπόνηση επιμέρους σχεδίων δράσης (ανά υπηρεσία υλοποίησης, θεματική ενότητα, κ.λ.π.)
- Διερευνά πλήθος πηγών χρηματοδότησης, αποτελώντας βάση για το σχεδιασμό και υλοποίηση δράσεων κυρίως αναπτυξιακού χαρακτήρα.
- Συνδέεται με το ετήσιο πρόγραμμα δράσης, το τεχνικό πρόγραμμα και τον προϋπολογισμό του Δήμου

7. Όργανα κατάρτισης του επιχειρησιακού προγράμματος

Το Επιχειρησιακό Πρόγραμμα του Δήμου Πλατανιά καταρτίστηκε σύμφωνα με τις διατάξεις του Προεδρικού Διατάγματος 185/12-09-2007 «Όργανα και Διαδικασία κατάρτισης, παρακολούθησης και αξιολόγησης των επιχειρησιακών προγραμμάτων των Ο.Τ.Α. α' βαθμού»

Ειδικότερα η υπηρεσία επί θεμάτων προγραμματισμού (Τμήμα Προγραμματισμού, Οργάνωσης και Πληροφορικής) συνέταξε το σχέδιο του επιχειρησιακού προγράμματος σε συνεργασία με τα όργανα διοίκησης και τις υπηρεσίες του δήμου και των νομικών προσώπων του.

Κατά την κατάρτιση του το Τμήμα Προγραμματισμού, Οργάνωσης και Πληροφορικής συμμετείχε:



- A. στην παροχή κάθε στοιχείου και πληροφορίας απαραίτητης για την υλοποίηση των Δράσεων (περιγραφή και αξιολόγηση της υφιστάμενης κατάστασης του Δήμου σε διοικητικό, οικονομικό και τεχνικό επίπεδο).
- B. στην οργάνωση, συντονισμό και υλοποίηση των εσωτερικών και εξωτερικών διαδικασιών διαβούλευσης που κρίνονται απαραίτητες για τον προσδιορισμό των Στρατηγικών Στόχων, στην επιλογή των Αξόνων Προτεραιότητας και στην διαμόρφωση των Προγραμματικών Δράσεων.
- Γ. στη Μελέτη και στο σχολιασμό της πρότασης του Σχεδίου Ανάπτυξης με τις προτεινόμενες γενικές στρατηγικές επιλογές (άξονες προτεραιότητας, γενικοί και ειδικοί στόχοι, χρονοδιάγραμμα υλοποίησης) πριν την οριστικοποίησή - κατανομή τους μέχρι το 2019.

Το Επιχειρησιακό Πρόγραμμα, στο τελικό του κείμενο, θα αποτελέσει ένα ολοκληρωμένο πρόγραμμα, το οποίο θα εμπεριέχει τις βασικές αρχές ανάπτυξης του Δήμου Πλατανιά με σκοπό τη βελτίωση της αναπτυξιακής της δομής και της ποιότητας ζωής των κατοίκων. Η σημαντικότητα αυτού του εγχειρήματος επιβάλλει την υιοθέτηση μεθοδολογίας, η οποία θα καθοδηγεί την ανάπτυξη της παραδοτέας μελέτης καθώς και τη χρήση μεθόδων συλλογής, επεξεργασίας και παρουσίασης στοιχείων. Παρουσίαση τρόπου συμμετοχής των υπηρεσιών και των νομικών προσώπων του Δήμου στη διαδικασία κατάρτισης του επιχειρησιακού σχεδίου.

Το Τμήμα Προγραμματισμού, Οργάνωσης και Πληροφορικής στις αρχικές του συναντήσεις, προσδιόρισε τις διαδικασίες συμμετοχής των υπηρεσιών του Δήμου, που είναι και ο βασικός πυρήνας στη διαδικασία συγκρότησης του επιχειρησιακού σχεδίου και έκανε μια σειρά παραδοχών σε ότι αφορά τα αντικείμενα – δράσεις που θα απασχολήσουν το παρόν επιχειρησιακό.

Στην κατάρτιση του παρόντος Επιχειρησιακού Σχεδίου συμμετείχαν ενεργά η Δημοτική Αρχή, οι οργανικές μονάδες του Δήμου καθώς και τα Νομικά του Πρόσωπα. Η ροή και η αξιολόγηση των πληροφοριών ενσωματώθηκε στο περιεχόμενο της μελέτης μετά από συμπλήρωση ερωτηματολογίων τα οποία κάλυπταν τις βασικές αρχές και τα θεμελιώδη ζητήματα που τίθενται με το Επιχειρησιακό Πρόγραμμα δίνοντας με αυτό τον τρόπο, παραπέρα «βήμα» στην κατάθεση ρεαλιστικών προτάσεων και την προσέγγιση υλοποιήσιμων στόχων.

Στη συνέχεια και σε εφαρμογή των παραπάνω, οι υπηρεσίες του Δήμου ενημερώθηκαν σε μια σειρά συναντήσεων, για το περιεχόμενο τη δομή αλλά και τις διαδικασίες συγκρότησης του επιχειρησιακού σχεδίου.

Οι συναντήσεις αυτές έγιναν με την ακόλουθη σειρά:

- A. Αρχικά με την Δημοτική Αρχή και ακολούθως
- B. Τις Διευθύνσεις και Τμήματα του Δήμου και εν συνέχεια
- Γ. Τα Νομικά Πρόσωπα του Δήμου

8. Παρουσίαση Διαδικασιών Διαβούλευσης

Με την ολοκλήρωση και έγκριση της Α' φάσης από το Δημοτικό Συμβούλιο, το Επιχειρησιακό Πρόγραμμα τίθεται σε **ΔΗΜΟΣΙΑ ΔΙΑΒΟΥΛΕΥΣΗ**. Στο πλαίσιο αυτό θα προσκληθούν οι εκπρόσωποι των τοπικών φορέων και κάτοικοι του δήμου προκειμένου να υποβάλλουν τις δικές τους προτάσεις.

Ο δημόσιος διάλογος αποτελεί κρίσιμο μέρος της διαδικασίας κατάρτισης του Επιχειρησιακού Προγράμματος αφού η τοπική κοινωνία καλείται να διατυπώσει τη γνώμη της για το αναπτυξιακό μέλλον της περιοχής και για τις προτεραιότητες που θέτουν.



Αναλυτικότερα, σύμφωνα με το άρθρο 2 του ΠΔ 185/2007 (Α' 221) «**το εγκεκριμένο από το Δημοτικό Συμβούλιο κείμενο στρατηγικού σχεδιασμού, δημοσιοποιείται για διαβούλευση, τουλάχιστον επί δύο εβδομάδες, με καταχώρηση στην ιστοσελίδα του Δήμου, εάν υπάρχει, καθώς και με κάθε άλλο πρόσφορο μέσο. Κατά τη διάρκεια της περιόδου δημοσιοποίησης υποβάλλονται προτάσεις, εγγράφως ή ηλεκτρονικά, από τα τοπικά ή διαμερισματικά συμβούλια, από πολίτες ή ενώσεις πολιτών και από τοπικούς κοινωνικούς και οικονομικούς φορείς**».

Επιπρόσθετα, με απόφαση Δημάρχου μπορεί να οργανωθεί ημερίδα, θεματικές συναντήσεις, δημόσια συζήτηση και όποια άλλη ενέργεια διαβούλευσης κρίνεται αναγκαία.

Οι επιλέξιμες διαδικασίες δημοσιοποίησης μετά την ψήφιση του παρόντος είναι οι ακόλουθες:

- ✓ Δημοσίευση στον τοπικό τύπο περίληψης του Επιχειρησιακού Προγράμματος του Δήμου και πρόσκληση των πολιτών να υποβάλλουν τις προτάσεις τους.
- ✓ Δημοσίευση στον διαδικτυακό τόπο (site) του Δήμου: www.platanias.gr το πλήρες κείμενο της πρώτης φάσης του Στρατηγικού Σχεδιασμού του Επιχειρησιακού Προγράμματος 2015-2019.
- ✓ Αναγνωρίζοντας την ανάγκη της συμμετοχής των πολιτών στον καθορισμό του οράματος για τον δήμο τους, ο Δήμος θα καλέσει τον κάθε πολίτη, δημότη, επισκέπτη ή επιχειρηματία που δραστηριοποιείται στα όρια του Δήμου, χωριστά, να συνδράμει με την αποτύπωση των σκέψεών του για την ανάπτυξη του Δήμου με τη συμπλήρωση ερωτηματολογίου.
- ✓ Κοινοποίηση του επιχειρησιακού προγράμματος στους επιστημονικούς, κοινωνικούς και γενικά μαζικούς φορείς του Δήμου.
- ✓ Σύγκλιση όλων των διοικητικών συμβουλίων των νομικών προσώπων του Δήμου με σκοπό την ενημέρωση πάνω στο προτεινόμενο σχέδιο που εξειδικεύουν τις επιμέρους δράσεις, άξονες και μέτρα που τα αφορούν για την επόμενη τριετία.
- ✓ Τέλος, κάθε άλλο πρόσφορο μέσο που θα κριθεί αναγκαίο από το Δήμαρχο για την αποδοτικότερη δημοσιοποίηση του.

9. Μεθοδολογική προσέγγιση του Επιχειρησιακού Προγράμματος

Η σύνταξη της Ά Ενότητας του Επιχειρησιακού Προγράμματος (Στρατηγικός Σχεδιασμός), πραγματοποιήθηκε με βάση τη μεθοδολογία που προτείνεται στον Οδηγό Κατάρτισης Επιχειρησιακών Προγραμμάτων ΟΤΑ, της Ελληνικής Εταιρίας Τοπικής Ανάπτυξης και Αυτοδιοίκησης (ΕΕΤΑΑ ΑΕ), Σεπτέμβριο 2011, κατ' αντιστοιχία με όσα προβλέπονται στο σχετικό θεσμικό πλαίσιο (ΥΑ και στο ΠΔ και αφορούν στο περιεχόμενο και στη διαδικασία κατάρτισης των ΕΠ). Ειδικότερα, η προτεινόμενη μεθοδολογία για την ολοκλήρωση του στρατηγικού σχεδιασμού, αναφέρεται σε μια διαδικασία 5 βημάτων που περιγράφονται ως εξής:



Κατάρτιση του Επιχειρησιακού Προγράμματος του Δήμου Πλατανιά



ΣΤΑΔΙΟ Α: Αποτύπωση και Αξιολόγηση του Εξωτερικού και Εσωτερικού Περιβάλλοντος του ΟΤΑ – Στρατηγικός Σχεδιασμός

Βήμα 1 : Προετοιμασία και οργάνωση

Το πρώτο βήμα αφορά στην προετοιμασία και οργάνωση της όλης διαδικασίας κατάρτισης του επιχειρησιακού προγράμματος, μέσω ενεργειών όπως η διατύπωση των αρχικών κατευθύνσεων της δημοτικής αρχής, η οργάνωση και ο προγραμματισμός του έργου και η ενημέρωση του προσωπικού των υπηρεσιών και των Ν.Π. του Δήμου.

Βήμα 2 : Συνοπτική περιγραφή και αξιολόγηση της κατάστασης της περιοχής του Δήμου, του και των νομικών προσώπων του ως οργανισμών.

Κατά το 2ο βήμα περιγράφεται συνοπτικά η γενική, μακροσκοπική εικόνα της περιοχής του Δήμου και αναφέρονται τα γεωγραφικά, πληθυσμιακά, κοινωνικά, οικονομικά, πολεοδομικά, περιβαλλοντικά και αναπτυξιακά χαρακτηριστικά της.

Για το σκοπό αυτό, ενσωματώθηκαν στατιστικά στοιχεία που αφορούν στην περιοχή του Δήμου αλλά και πηγές όπως η βιβλιογραφία, η αρθρογραφία και το διαδίκτυο. Επίσης, στελέχη του Δήμου αξιολογούν την κατάσταση στην περιοχή του Δήμου.

Για το σκοπό αυτό, συμπληρώνεται από τους προϊστάμενους του Δήμου και των Νομικών Προσώπων, ερωτηματολόγιο, στο οποίο περιγράφουν και αξιολογούν συνοπτικά τα βασικά λειτουργικά, οργανωτικά και οικονομικά χαρακτηριστικά

Τμήμα Προγραμματισμού, Οργάνωσης και Πληροφορικής



της οικείας υπηρεσίας. Στη συνέχεια, αξιοποιώντας τις απαντήσεις στα προηγούμενα ερωτηματολόγια καταγράφονται τα δυνατά και αδύνατα σημεία της κάθε υπηρεσίας και εντοπίζονται τα κρίσιμα ζητήματα εσωτερικής ανάπτυξης σε κάθε μία από τις προηγούμενες θεματικές ενότητες.

Βήμα 3 : Καθορισμός της στρατηγικής και των αναπτυξιακών προτεραιοτήτων του Δήμου.

Σκοποί του βήματος είναι α) η επιλογή της στρατηγικής που θα ακολουθήσει ο Δήμος μέσω του καθορισμού γενικών στόχων και πολιτικών δράσης, β) η ομαδοποίηση των γενικών στόχων σε Άξονες και Μέτρα και γ) η διατύπωση του οράματος και των αρχών λειτουργίας και διακυβέρνησης. Οι ενέργειες αυτές εκτελούνται σε συνεργασία με τη Δημοτική αρχή, με βάση τα: συμπεράσματα της αξιολόγησης του εσωτερικού και εξωτερικού περιβάλλοντος του Δήμου (αξιοποίηση απαντήσεων ερωτηματολογίων, συμπεράσματα συναντήσεων), το ευρωπαϊκό, εθνικό και περιφερειακό αναπτυξιακό πλαίσιο και τις προτεραιότητες της Δημοτικής Αρχής.

Βήμα 4: Συνεργασία με όμορους Δήμους και την Περιφέρεια

Σκοπός του βήματος 4 είναι η διασφάλιση του συντονισμού των δράσεων υπερτοπικής ανάπτυξης και η προώθηση τυχόν διαδημοτικών και διαβαθμιδικών συνεργασιών (Περιφέρειας Δήμων).

Το βήμα, εκτός των άλλων, στοχεύει επίσης στην αναβάθμιση του επιπέδου συνεργασίας του Δήμου με όμορους Δήμους για τη συντονισμένη προώθηση της υπεριοπτικής ανάπτυξης και την από κοινού παροχή υπηρεσιών ή την υλοποίηση δράσεων και συμφωνιών.

Επιπρόσθετα, το βήμα στοχεύει στη συνεργασία του Δήμου με την Περιφέρεια, ώστε να συντονισθούν δράσεις που αφορούν στην τοπική και περιφερειακή ανάπτυξη.

ΣΤΑΔΙΟ Β: Έγκριση Στρατηγικού Σχεδίου - Διαβούλευση

Βήμα 5: Έγκριση του στρατηγικού σχεδίου και διαδικασίες διαβούλευσης

Το 5ο και τελευταίο βήμα για την ολοκλήρωση του Στρατηγικού Σχεδιασμού περιλαμβάνει τις εξής ενέργειες :

- ✓ Έγκριση του στρατηγικού σχεδίου από το Δημοτικό Συμβούλιο
- ✓ Δημοσιοποίηση του στρατηγικού σχεδίου μέσω των διαθέσιμων μέσων επικοινωνίας (Μέσα Μαζικής Ενημέρωσης και Ιστοσελίδα του Δήμου)
- ✓ Διοργάνωση δημόσιων εκδηλώσεων - Διαβούλευση
- ✓ Σύνοψη των συμπερασμάτων των διαδικασιών διαβούλευσης και ενημέρωση των αρμόδιων υπηρεσιών.

ΣΤΑΔΙΟ Γ: Επιχειρησιακός Σχεδιασμός

Βήμα 6: Κατάρτιση σχεδίων δράσης

Με σκοπό την εφαρμογή της στρατηγικής του Δήμου, στο βήμα αυτό, καταρτίζεται το Επιχειρησιακό Σχέδιο για την επίτευξη κάθε στόχου του Στρατηγικού Σχεδίου.

Το Επιχειρησιακό Πρόγραμμα περιλαμβάνει Άξονες, Μέτρα, Στόχους, όπως έχουν καταρτιστεί στη φάση κατάρτισης του Στρατηγικού Σχεδίου και δράσεις που εξειδικεύουν τη στρατηγική του Δήμου. Το Επιχειρησιακό Πρόγραμμα καταρτίζεται από το Τμήμα Προγραμματισμού, Οργάνωσης και Πληροφορικής σε συνεργασία με την υπηρεσία που είναι αρμόδια για κάθε Μέτρο και στόχο.

Για την επίτευξη των Στόχων του κάθε Μέρους σχεδιάζεται σειρά Δράσεων.

Για την κατάρτιση του Επιχειρησιακού Προγράμματος απαιτούνται οι εξής ενέργειες:

1. Εξειδίκευση των Μέτρων και των Στόχων σε Δράσεις
2. Συνοπτική περιγραφή του σχεδίου δράσης για κάθε αρμόδια υπηρεσία.

Το Επιχειρησιακό Πρόγραμμα αναφέρεται τόσο σε δράσεις εσωτερικής ανάπτυξης όσο και σε δράσεις τοπικής ανάπτυξης

Βήμα 7: Πενταετής Προγραμματισμός των Δράσεων. Οικονομικός Προγραμματισμός.

Σκοποί του βήματος είναι η Ιεράρχηση & προγραμματισμός των δράσεων: διάρκεια και χρονοδιάγραμμα, αρμόδια υπηρεσία, φορείς υλοποίησης και χωροθέτηση, προτεραιότητα, προσδιορισμός των αναγκαίων ανθρώπινων και υλικών πόρων για την υλοποίησή τους, εκροές, κ.λ.π.

Πραγματοποιείται:



- ✓ Εκτίμηση του προϋπολογισμού των δράσεων
- ✓ Εκτίμηση των εσόδων και των πηγών χρηματοδότησης
- ✓ Κατανομή εσόδων στα έτη για την κάλυψη των δαπανών των δράσεων

Ο τριετής και οικονομικός προγραμματισμός πραγματοποιούνται από το Τμήμα Προγραμματισμού και Πληροφορικής, σε συνεργασία με την υπηρεσία που είναι αρμόδια για το Μέτρο και το Στόχο.

Προκειμένου να αποκτηθεί η συγκεντρωτική εικόνα των δράσεων του Επιχειρησιακού Προγράμματος αλλά και η εικόνα για επιμέρους κατανομές, το τμήμα Προγραμματισμού δημιουργεί ερωτηματολόγια, τα οποία ομαδοποιεί και στη συνέχεια παρουσιάζονται σε συγκεντρωτικούς πίνακες.

Βήμα 8: Προσδιορισμός Δεικτών Παρακολούθησης

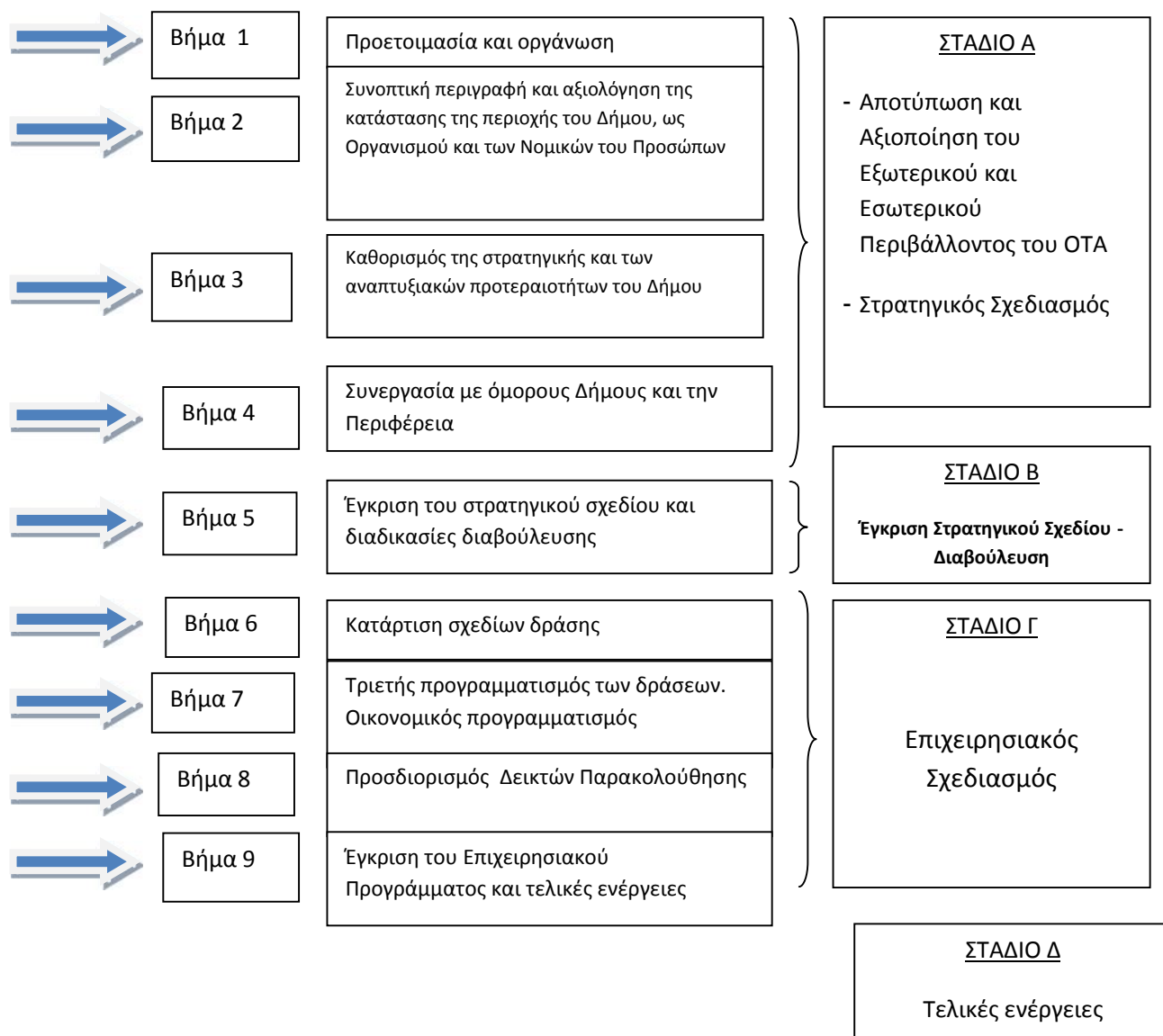
Στο βήμα αυτό προσδιορίζονται οι δείκτες με βάση τους οποίους θα πραγματοποιηθεί η παρακολούθηση και αξιολόγηση του Επιχειρησιακού Προγράμματος. Οι δείκτες παρακολούθησης κατηγοριοποιούνται σε δείκτες εισροών, εκροών και αποτελέσματος.

ΣΤΑΔΙΟ Δ: ΤΕΛΙΚΕΣ ΕΝΕΡΓΕΙΕΣ

Βήμα 9: Έγκριση του Επιχειρησιακού Προγράμματος και τελικές ενέργειες

Το βήμα περιλαμβάνει τις εξής ενέργειες:

- ✓ Έγκριση από το Δ.Σ. του κάθε Νομικού Προσώπου του Δήμου, εντός μιας (1) εβδομάδας από την εισήγηση των υπηρεσιών του, των στόχων και των δράσεων του Επιχειρησιακού που το αφορούν.
- ✓ Ολοκλήρωση του Επιχειρησιακού Προγράμματος του Δήμου από το τμήμα Προγραμματισμού, Οργάνωσης και Πληροφορικής
- ✓ Υποβολή του Σχεδίου Επιχειρησιακού Προγράμματος από την Εκτελεστική Επιτροπή στο Δημοτικό Συμβούλιο, επισυνάπτοντας τις σχετικές αποφάσεις των Νομικών Προσώπων του Δήμου για δράσεις / σχέδια δράσεις που τους αφορούν.
- ✓ Έγκριση του Σχεδίου από το Δημοτικό Συμβούλιο
- ✓ Έλεγχος για τη νομιμότητα της διαδικασίας κατάρτισης του προγράμματος από την Αποκεντρωμένη Διοίκηση (Αυτοτελής Υπηρεσία Εποπτείας ΟΤΑ), με υποβολή σχετικής έκθεσης εγκεκριμένης από το δημοτικό Συμβούλιο
- ✓ Δημοσιοποίηση του προγράμματος από το Δήμο.



Σχήμα 1. Μεθοδολογική Προσέγγιση Επιχειρησιακού Προγράμματος



ΚΕΦΑΛΑΙΟ 1: Παρουσίαση και αξιολόγηση του Δήμου Πλατανιά

Συνοπτική Περιγραφή και Αξιολόγηση της Υφιστάμενης Κατάστασης του Δήμου Πλατανιά

Δεδομένου ότι η στατιστική υπηρεσία εκτός από τα απλά στατιστικά στοιχεία της απογραφής 2011, τα οποία και παρατίθενται παρακάτω δεν έχει ανακοινώσει λεπτομερή στοιχεία σχετικά με τις ηλικιακές ομάδες, το φύλλο κλπ, ανά δημοτική ενότητα, στην παρούσα μελέτη δε θα πραγματοποιηθούν εκ νέου συγκρίσεις μια είχε γίνει λεπτομερή αναφορά στο Επιχειρησιακό Πρόγραμμα 2013 -2014¹.

Στην προαναφερόμενη μελέτη πραγματοποιούνται συγκρίσεις στα πληθυσμιακά στοιχεία των απογραφών 1991, 2001 και 2011 του Δήμου Πλατανιά, όπου προστίθενται τα αντίστοιχα δεδομένα των δημοτικών ενοτήτων, μια και στην εικοσαετία αυτή έγιναν βασικές αλλαγές στη δομή και συγκρότηση των εκάστοτε Δήμων (συνένωση κοινοτήτων σε Καποδιστριακούς Δήμους και στη συνέχεια συνένωση αυτών σε Καλλικρατικούς Δήμους.) Χρήσιμοι για την αξιολόγηση της κατάστασης ήταν η εξαγωγή των δομικών δεικτών Γήρανσης , Εξάρτησης και Αντικατάστασης προκειμένου να καταγραφούν ποιοτικές μεταβολές στην σύνθεση του πληθυσμού καθώς και οι μεταβολές στην εσωτερική σχέση και αλληλεπίδραση των τριών (3) βασικών ηλικιακών ομάδων του πληθυσμού δηλαδή από 0-14 ,15-64 και 65+ ετών.

Σύμφωνα με τη Ελληνική Στατιστική Υπηρεσία² και την τελευταία απογραφή του 2011 έχουμε τον παρακάτω πίνακα:

ΜΟΝΙΜΟΣ ΠΛΗΘΥΣΜΟΣ:	16.874
DE FACTO ΠΛΗΘΥΣΜΟΣ:	20.972
ΝΟΜΙΜΟΣ ΠΛΗΘΥΣΜΟΣ:	19.891
ΑΡΙΘΜΟΣ ΚΑΤΟΙΚΙΩΝ:	11.916
ΑΝΑΛΥΣΗ ΣΤΟΙΧΕΙΩΝ ΜΟΝΙΜΟΥ ΠΛΗΘΥΣΜΟΥ	
Άρρενες:	8.548
Θήλεις:	8.326
ΟΜΑΔΕΣ ΗΛΙΚΙΩΝ	

¹ <http://www.platanias.gr/news/announcements/epixeirisiakoprogramma2013-2014.html>

² <http://www.statistics.gr/portal/page/portal/ESYE/PAGE-interactive-census-map>



0-9 ετών:	1.487
10-19 ετών:	1.586
20-29 ετών:	1.799
30-39 ετών:	2.178
40-49 ετών:	2.232
50-59 ετών:	2.187
60-69 ετών:	2.038
70+ ετών:	3.367
Μέση ηλικία:	45,2
ΟΙΚΟΓΕΝΕΙΑΚΗ ΚΑΤΑΣΤΑΣΗ	
Άγαμοι:	5.830
Έγγαμοι, με σύμφωνο συμβίωσης και σε διάσταση:	8.914
Χήροι και χήροι από σύμφωνο συμβίωσης:	1.728
Διαζευγμένοι και διαζευγμένοι από σύμφωνο συμβίωσης:	402
ΝΟΙΚΟΚΥΡΙΑ - ΠΥΡΗΝΙΚΕΣ ΟΙΚΟΓΕΝΕΙΕΣ	
Αριθμός νοικοκυριών:	6.664
Μέσο μέγεθος νοικοκυριού:	2,48
Αριθμός πυρηνικών οικογενειών:	4.880
ΥΠΗΚΟΟΤΗΤΑ	
Ελληνική:	14.282
Άλλη:	2.592
ΟΛΟΚΛΗΡΩΜΕΝΟ ΕΠΙΠΕΔΟ ΕΚΠΑΙΔΕΥΣΗΣ (Άτομα γεννηθέντα το 2004 και πριν)	
Πρωτοβάθμια:	5.524



Δευτεροβάθμια - Μεταδευτεροβάθμια:	6.851
Τριτοβάθμια:	1.393
Λοιπά:	2.170
ΚΑΤΑΣΤΑΣΗ ΑΣΧΟΛΙΑΣ	
Μαθητές/Σπουδαστές:	2.235
Συνταξιούχοι:	5.007
Οικιακά:	1.835
Λοιπά:	1.293
ΑΠΑΣΧΟΛΟΥΜΕΝΟΙ ΚΑΤΑ ΤΟΜΕΑ ΟΙΚΟΝΟΜΙΚΗΣ ΔΡΑΣΤΗΡΙΟΤΗΤΑΣ	
Πρωτογενής:	1.659
Δευτερογενής:	599
Τριτογενής:	3.274

1.1 Γενική Εικόνα της περιοχής του Δήμου Πλατανιά

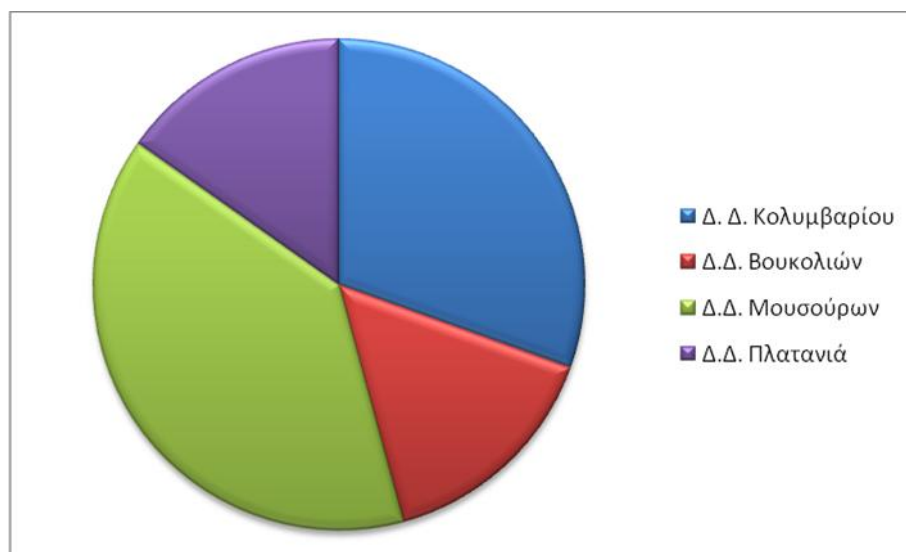
Ο Καλλικρατικός Δήμος Πλατανιά αποτελεί την συνένωση των Καποδιστριακών Δήμων Πλατανιά, Μουσούρων, Κολυμβαρίου και Βουκολιών. Ως αποτέλεσμα της συνένωσης αυτής τα διοικητικά όρια του νεοσύστατου Καλλικρατικού Δήμου Πλατανιά εκτίνονται πλέον σε 491,78 τετραγωνικά χιλιόμετρα (km²), γεγονός που τον καθιστά έναν από τους μεγαλύτερους σε έκταση Δήμους της Ελλάδας με 51 Τοπικές Κοινότητες και 125 ενεργούς Οικισμούς.



**1.1.1 Βασικά Δημογραφικά, Γεωγραφικά και Χωροταξικά χαρακτηριστικά του Δήμου**

ΔΗΜΟΓΡΑΦΙΚΑ ΧΑΡΑΚΤΗΡΙΣΤΙΚΑ ΔΗΜΟΥ ΠΛΑΤΑΝΙΑ			
Πραγματικός <i>De Facto</i> πληθυσμός		Μόνιμος Πληθυσμός	
2001	2011	2001	2011
18.622	20.972	17.864	16.874

Από την παρακάτω γραφική παράσταση παρατηρείται ότι το μεγαλύτερο ποσοστό της έκτασης του Δήμου Πλατανιά προέρχεται από την έκταση του Δ.Δ. Μουσούρων, το οποίο ήταν ένα κυρίως ορεινό Δημοτικό Διαμέρισμα. Ακολουθεί η έκταση του Δ.Δ. Κολυμβαρίου όπου η γεωγραφική του θέση είναι πολυμορφική με περίπου ίσης έκτασης πεδινών, ημιορεινών και ορεινών τμημάτων. Τρίτο σε έκταση έρχεται το Δ.Δ. Βουκολιών όπου το ανάγλυφο της περιοχής- πεδινό, λοφώδες και ορεινό. Τέλος, το Δ.Δ. Πλατανιά χαρακτηρίζεται κυρίως από πεδινές περιοχές, χωρίς να λείπουν τα ημιορεινά και ορεινά στοιχεία.



Εικόνα 1: Κατανομή έκτασης τετραγωνικών χλμ ανά πρώην Δημοτικό Διαμέρισμα

Ο πληθυσμός του Δήμου Πλατανιά αποτελεί μια από τις βασικές παραμέτρους που προσδιορίζει τις ανάγκες αλλά και το αναπτυξιακό δυναμικό του. Τόσο στον πίνακα που αναφέρεται στα δημογραφικά χαρακτηριστικά του Δήμου όσο και στους πίνακες που αναφέρονται στις δημοτικές ενότητες που τον απαρτίζουν (και παρατίθενται στη συνέχεια) αποτυπώνεται η πληθυσμιακή βάση του δήμου κατά την τελευταία απογραφή του 2011 και οι παρατηρηθείς μεταβολές σε διάρκεια εικοσαετίας (1991-2011) και δεκαετίας (2001-2011). Σημειώνεται ότι χρονικό σημείο αναφοράς είναι οι απογραφές προηγούμενων δεκαετιών της Στατιστικής Υπηρεσίας (ΕΛ.ΣΤΑΤ), ενώ για νεότερες τιμές αξιοποιούνται τα αποτελέσματα της απογραφής 2011.



Ο Δήμος Πλατανιά έχει πραγματικό πληθυσμό 20.972 κατοίκους, (50,83% είναι άνδρες και το 49,16% γυναίκες), σύμφωνα με τα αποτελέσματα της απογραφής 2011 της χώρας, το οποίο αποτελεί το 10,72% του συνολικού πληθυσμού της Περιφερειακής Ενότητας Χανίων.

Σύμφωνα με τα επίσημα στοιχεία της Στατιστικής Υπηρεσίας για την περίοδο 1991-2011, ο πληθυσμός της χώρας αυξήθηκε κατά 10,76% ενώ ο πληθυσμός της Κρήτης αυξήθηκε κατά την ίδια περίοδο από 540.054 σε 621.340 κατοίκους. Την αύξηση αυτή δεν ακολούθησε ο Δήμος Πλατανιά μια και παρουσίασε μείωση κατά 9,9% του πληθυσμού του κατά τη δεκαετία 2001-2011 ενώ παράλληλα ο δείκτης γήρανσης του πληθυσμού του αγγίζει το 180,37% (πηγή Επιχειρησιακό Πρόγραμμα Δήμου Πλατανιά 2013-2014). Από την ίδια πηγή αντλούμε ότι κατά την ηλικιακή διάρθρωση του πληθυσμού, η δημογραφική εικόνα του Δήμου χαρακτηρίζεται αφενός μεν από φθίνοντες ρυθμούς αύξησης στις νεαρές ηλικίες και αφετέρου από αύξηση των ατόμων της τρίτης ηλικίας.

1.1.2 Δημογραφικά χαρακτηριστικά Δημοτικής Ενότητας Βουκολιών

ΔΗΜΟΓΡΑΦΙΚΑ ΧΑΡΑΚΤΗΡΙΣΤΙΚΑ Δ.Ε. ΒΟΥΚΟΛΙΩΝ			
Πραγματικός <i>De Facto</i> πληθυσμός		Μόνιμος Πληθυσμός	
2001	2011	2001	2011
3.296	3.133	3.215	3.116

Ο Δήμος Βουκολιών ήταν δήμος του νομού Χανίων που συστάθηκε το 1999 με το πρόγραμμα Καποδίστριας από τη συνένωση παλαιότερων κοινοτήτων της περιοχής, που αποτέλεσαν στη συνέχεια τα δημοτικά διαμερίσματα του δήμου. Λειτούργησε την περίοδο 1999 - 2010 οπότε και καταργήθηκε με την εφαρμογή του προγράμματος Καλλικράτης και εντάχθηκε στον νέο δήμο Πλατανιά. Οι κάτοικοι κατά κύριο λόγο ασχολούνται με την γεωργία και την κτηνοτροφία. Κυρίαρχο προϊόν είναι το πολύτιμο ελαιόλαδο, γνωστό για τις ευεργετικές ιδιότητές του. Ακόμη υπάρχει μεγάλη παραγωγή από κάστανα, γαλακτοκομικά προϊόντα, κρέας, κρασί, μέλι, οπωροκηπευτικά, σύκα, καρύδια, φρούτα και λαχανικά. Αποτελεί έτσι ένα μοναδικό παζλ από φυσικές ομορφιές. Το ανάγλυφο της περιοχής- πεδινό, λοφώδες και ορεινό- είναι σαγηνευτικό και μένει αξέχαστο σε κάθε επισκέπτη. Το παραδοσιακό στοιχείο κυριαρχεί στις όμορφες γειτονιές των οικισμών και δένει αρμονικά με κάποιες σύγχρονες πινελιές που συναντά κανείς στα πεδινά χωριά. Οι κάτοικοι είναι άνθρωποι φιλικοί, ευχάριστοι και προσφέρουν στον επισκέπτη με χαρά τη φιλοξενία τους.

Ο δήμος περιλάμβανε 9 δημοτικά διαμερίσματα: Δ.Δ. Βουκολιών: οι Βουκολιές, η Άνω Κεφάλια, το Γαβαλομούρι, η Κάτω Κεφάλια, τα Κουλκουθιανά, οι Μέσα Βουκολιές, το Φωτακάδο, Δ.Δ. Ανώσκελης: η Ανώσκελη: Δ.Δ. Κακόπετρου: ο Κακόπετρος, τα Κοτσυφιανά, τα Μεσαύλια, Δ.Δ. Νέου Χωρίου Κυδωνίας: το Νέο Χωριό, ο Καφούρος, τα Μουλαμεριανά, ο Πετρές, η Πηγή, Δ.Δ. Νεριανών : τα Νεριανά, Δ.Δ. Παλαιών Ρουμάτων: τα Παλαιά Ρούματα, τα Κατζιανά, ο Κεχρές, τα Ληδιανά, τα Λουφαρδιανά, τα Μιχαλιανά, τα Μπουγιουκλιανά, τα Νεαρά Εσιανά, ο Πλατανές, Δ.Δ. Πολεμαρχίου: το Πολεμάρχιο, Δ.Δ. Ταυρωνίτου: ο Ταυρωνίτης, η Δέμπλα, Δ.Δ. Χρυσσαυγής: η Χρυσσαυγή, η Καλλιθέα, η Νερατζιά.





1.1.3 Δημογραφικά χαρακτηριστικά Δημοτικής Ενότητας Κολυμβαρίου

ΔΗΜΟΓΡΑΦΙΚΑ ΧΑΡΑΚΤΗΡΙΣΤΙΚΑ Δ.Ε. ΚΟΛΥΜΒΑΡΙΟΥ			
Πραγματικός <i>De Facto</i> πληθυσμός		Μόνιμος Πληθυσμός	
2001	2011	2001	2011
5.346	5.058	4.932	4.457

Ο Δήμος Κολυμβαρίου ήταν δήμος του νομού Χανίων που συστάθηκε με το πρόγραμμα Καποδίστριας από τη συνένωση παλαιότερων κοινοτήτων της περιοχής, που αποτέλεσαν στη συνέχεια τα δημοτικά διαμερίσματα του δήμου. Λειτούργησε την περίοδο 1999-2010 οπότε και καταργήθηκε με την εφαρμογή του προγράμματος Καλλικράτης και εντάχθηκε στον νέο δήμο Πλατανιά. Βρισκόταν στα βόρεια και ανατολικά του νομού Χανίων και είχε σαν έδρα το Κολυμβάρι. Η γεωγραφική του θέση είναι πολυμορφική με περίπου ίσης έκτασης πεδινών, ημιορεινών και ορεινών τμημάτων. Το μεγαλύτερο μέρος αυτών βρέχεται από θάλασσα. Καθώς το ένα χωριό ακολουθεί το άλλο το τοπίο αλλάζει: Θάλασσα, βουνά, κάμποι, φαράγγια, βράχοι Εναλλασόμενες εικόνες που σε συνδυασμό τον απέραντο μπλε ουρανό και τον ήλιο καθλώνει το βλέμμα του επισκέπτη.

Στα περισσότερα χωριά οι κάτοικοι ασχολούνται με τη γεωργία και την κτηνοτροφία. Καλλιεργούν ελιές, εσπεριδοειδή, αμπέλια και κηπευτικά. Παράγουν το ωραιότερο λάδι, μέλι, κρασί, κρέας και τυροκομικά προϊόντα. Στα παραθαλάσσια χωριά οι κάτοικοι ασχολούνται και με την αλιεία. Επίσης, τα τελευταία χρόνια άνθηση στην περιοχή έχει και ο τουρισμός.

Ο δήμος περιλάμβανε 17 δημοτικά διαμερίσματα: Δ.δ. Κολυμβαρίου: το Κολυμβάρι, η Μονή Οδηγητρίας Κυρίας Γωνιάς, Δ.δ. Αφράτων: τα Αφράτα, Δ.δ. Βασιλοπούλου: το Βασιλόπουλο, τα Καρθιανά, Δ.δ. Βουβών: οι Βούβες, οι Άνω Βούβες, τα Λουκουμιχελιανά, τα Ποντικιανά, Δ.δ. Γλώσσης: η Γλώσσα, τα Μοθιανά, οι Σκαφιώται, Δ.δ. Δελιανών: τα Δελιανά, η Γρα Κερά, το Καλάμι, η Καμάρα (Δ.δ. Δελιανών), ο Πύργος, Δ.δ. Δρακόνας: η Δρακώνα, τα Γερακιανά, Δ.δ. Επισκοπής: η Επισκοπή, ο Άγιος Αντώνιος, ο Άστρικας, Δ.δ. Ζυμπραγού: ο Ζυμπραγός, ο Άγιος Γεώργιος, το Δρομόνερο, Δ.δ. Καλυδονίας: η Καλυδονία, το Βέني, η Καμάρα (Δ.δ. Καλυδονίας), το Κουμούλι, το Μελισουργεΐον, Δ.δ. Καμισιανών: τα Καμισιανά, Δ.δ. Καρών Κισσάμου, οι Καρές, τα Βασιλιανά, το Μετόχι, τα Πεταλιανά, Δ.δ. Νοχιών: τα Νοχιά, τα Πλακάλωνα, Δ.δ. Πανεθήμου: η Πανέθημος, η Κρύα Βρύση, Δ.δ. Ραβδούχας: η Ραβδούχα, η Παραλία, Δ.δ. Ροδωπού: ο Ροδωπός, τα Άσπρα Νερά, ο Αστράτηγος, Δ.δ. Σπηλιάς: η Σπηλιά, το Βαγί, το Δαρμαροχώρι, η Μαραθοκεφάλια.





Σε ότι αφορά την ηλικιακή διάρθρωση του πληθυσμού, η δημογραφική εικόνα του Δ.Δ. παρουσιάζεται λίγο καλύτερη από εκείνη του Δ.Δ. Βουκολιών μια και μπορεί να υπάρχουν φθίνοντες ρυθμοί αύξησης στις νεαρές ηλικίες και αύξηση των ατόμων της τρίτης ηλικίας, όμως ο Δείκτης Γήρανσης είναι λίγο μικρότερος και ανέρχεται στο 5,72.

1.1.4 Δημογραφικά χαρακτηριστικά Δημοτικής Ενότητας Μουσούρων

ΔΗΜΟΓΡΑΦΙΚΑ ΧΑΡΑΚΤΗΡΙΣΤΙΚΑ Δ.Ε. ΜΟΥΣΟΥΡΩΝ			
Πραγματικός <i>De Facto</i> πληθυσμός		Μόνιμος Πληθυσμός	
2001	2011	2001	2011
4.755	4.127	4.599	4.026

Ο Δήμος Μουσούρων ήταν δήμος του νομού Χανίων που συστάθηκε με το πρόγραμμα Καποδίστριας από τη συνένωση παλαιότερων κοινοτήτων της περιοχής, που αποτέλεσαν στη συνέχεια τα δημοτικά διαμερίσματα του δήμου. Λειτούργησε την περίοδο 1999 -2010 οπότε και καταργήθηκε με την εφαρμογή του προγράμματος Καλλικράτης και εντάχθηκε στον νέο δήμο Πλατανιά. Βρισκόταν στο κέντρο του νομού Χανίων και είχε σαν έδρα το χωριό Αλικιανός. Πρόκειται για ημιορεινό δήμο, το νότιο τμήμα του οποίου βρίσκεται στους πρόποδες των Λευκών Ορέων. Κύρια ενασχόληση των κατοίκων είναι η γεωργία και η κτηνοτροφία και στην περιοχή του Εθνικού Δρυμού Λευκών Ορέων, ο τουρισμός.

Ο δήμος περιλάμβανε 12 δημοτικά διαμερίσματα: Δ.δ. Αλικιανού: ο Αλικιανός, Δ.δ. Βατολάκκου: ο Βατόλακκος, το Σκονίζο, Δ.Δ. Καράνου (Καρών): οι Καρές, ο Καράνος, Δ.δ. Κουφού: ο Κουφός, Δ.δ. Λάκκων: οι Λάκκοι, ο Ασκορδαλός, ο Ομαλός, Δ.Δ. Μεσκλών: τα Μεσκλά, η Ζούρβα, Δ.Δ. Ορθουνίου: το Ορθούνι, ο Λαγγός, Δ.Δ. Πρασέ: ο Πρασές, τα Νέα Ρούματα, η Χωστή, Δ.Δ. Σέμπρωνα: ο Σέμπρωνας, Δ.Δ. Σκινέ: ο Σκινές, το Χλιαρό, Δ.Δ. Φουρνέ: ο Φουρνές, Δ.Δ. Ψαθογιάννου: ο Ψαθογιάννος, ο Μπαπιόλος.



1.1.5 Δημογραφικά χαρακτηριστικά Δημοτικής Ενότητας Πλατανιά

ΔΗΜΟΓΡΑΦΙΚΑ ΧΑΡΑΚΤΗΡΙΣΤΙΚΑ Δ.Ε. ΠΛΑΤΑΝΙΑ			
Πραγματικός <i>De Facto</i> πληθυσμός		Μόνιμος Πληθυσμός	
2001	2011	2001	2011
5.225	8.661	5.118	5.275

Ο Δήμος Πλατανιά βρίσκεται στα βόρεια του νομού Χανίων και έχει σαν έδρα το Γεράνι. Ήταν δήμος του νομού Χανίων που συστάθηκε με το πρόγραμμα Καποδίστριας από τη συνένωση παλαιότερων κοινοτήτων της περιοχής, που αποτέλεσαν στη συνέχεια τα δημοτικά διαμερίσματα του δήμου. Λειτούργησε την περίοδο 1999 -2010 οπότε και καταργήθηκε με την εφαρμογή του προγράμματος Καλλικράτης και εντάχθηκε στον νέο δήμο Πλατανιά. Βρίσκεται δυτικά της πόλης των Χανίων.

Το πρώτο χωριό του δήμου Πλατανιά στο δρόμο προς Κίσαμο και στη δεξιά όχθη του ποταμού Πλατανιά ή Κερίτη (ομηρικού Ιάρδανου) ποταμού αρχίζει από την παραλία και εκτείνεται ανηφορικά προς την Ακρόπολη, με την εξαιρετική πανοραμική θέα όλου του κόλπου των Χανίων. Το χωριό (κοινότητα παλαιότερα) αποτελεί σήμερα διαμέρισμα του Δήμου Πλατανιά, επαρχίας Κυδωνίας. Αναφέρεται στην επαρχία Κυδωνίας το 1577 από το Fr. Barozzi και το 1583 από τον Καστροφύλακα με την ονομασία Pirgo Platanea και 154 κατοίκους. Πρόκειται για παραθαλάσσιο δήμο περιλαμβάνει 13 δημοτικά διαμερίσματα: Δ.δ. Γερανίου: το Γεράνι, το Λουτράκι, το Παλαιό Γεράνι, Δ.δ. Βλαχερωνιτίσσης: η Βλαχερωνίτισσα, Δ.δ. Βρυσών Κυδωνίας: οι Βρύσες, το Πατελλάρι, Δ.δ. Ζουνακίου: το Ζουνάκι, η Λίμνη, Δ.δ. Κοντομαρίου: το Κοντομάρι, η Κουιάδα, το Μετόχι, το Ξηροκάμπι, Δ.δ. Κυπαρίσσου: ο Κυπάρισσος, τα Μαρουλιαχιάνα, Δ.δ. Μάλεμε: το Μάλεμε, Δ.δ. Μανολιοπούλου: το Μανολιόπουλο, οι Αποθήκες, Δ.δ. Μοδίου: το Μόδιο, Δ.δ. Ντερέ: ο Ντερές, τα Παππαδιανά, Δ.δ. Ξαμουδοχωρίου: το Ξαμουδοχώρι, Δ.δ. Πλατανιά: ο Πλατανιάς, Δ.δ. Σιριλίου: το Σιρίλι, το Ελληνικό, το Μετόχι Σιριλίου.





1.2 Ιστορικά Στοιχεία Δήμου Πλατανιά

Μυθολογία – Αρχαιότητα: Η ιστορία του Πλατανιά έχει τις ρίζες της κάπου στην υστερομινωική εποχή σύμφωνα με τα ευρήματα των αρχαιολόγων από ανασκαφές σε γειτονικούς οικισμούς που ανήκουν στο Δήμο Πλατανιά.

Στο Μόδι και τις Βρύσες έχουν βρεθεί λατρευτικά και ταφικά αντικείμενα και κτερίσματα, αλλά και απομεινάρια αγροικιών και θολωτών τάφων που μαρτυρούν ζωή και ανάπτυξη στην περιοχή από τον 13ο ως τον 4ο αιώνα π.Χ.

Ο Πλατανιάς αναφέρεται στη μυθολογία σε 2 τουλάχιστον περιπτώσεις:

Όταν η θεά Αθηνά επισκεπτόταν την Κρήτη, έπινε νερό μονάχα από μια πηγή στον Άνω Πλατανιά

Ο βασιλιάς Αγαμέμνονας επιστρέφοντας από τον Τρωικό πόλεμο ίδρυσε την πόλη Πέργαμο στις εκβολές του ποταμού Πλατανιά.

Η αρχαιολογική σκαπάνη έχει μέχρι σήμερα ανακαλύψει σε οικισμούς της περιοχής του Δήμου (Βρύσες, Μόδι, Μάλεμε) ευρήματα από αγροικίες, θολωτούς τάφους, σκεύη, ταφικά κτερίσματα και λατρευτικά ιερά που ξεκινούν από την υστερομινωϊκή περίοδο (13^{ος} αιώνας π.Χ.), συνεχίζονται κατά την γεωμετρική περίοδο (1^η χιλιετία π.Χ.) και φτάνουν μέχρι τον 4^ο π.Χ αιώνα. Στην καρδιά της Μεσογείου, τόπος που βρίσκεται στο σταυροδρόμι τριών ηπείρων, τόπος γόνιμος και ιδιαίτερα φιλικός στον άνθρωπο η Κρήτη ήταν από την αρχαιότητα μήλο της έριδος για πολλούς. Η ιστορία της έχει σφραγιστεί από αρκετούς κατακτητές μα και από ατελεύτητους αγώνες των Κρητικών για απελευθέρωση. Μια σχετικά σύντομη περίοδος κυριαρχίας ήταν αυτή των Αράβων από το 823-961 μ.Χ. Δείγματα της επίδρασής τους έχουμε λίγα σε όλο το νομό και κυρίως στην περιοχή της πόλης των Χανίων.

Ελληνιστική εποχή και Βυζάντιο: Η Βυζαντινής περιόδου που άρχισε το 823 μ.Χ και τελείωσε το 1252 με την πτώση της Κωνσταντινούπολης από τους Ενετούς, η Ενετοκρατία ήταν μια μακρά περίοδος που έχει αφήσει έντονα σημάδια στην Κρήτη κυρίως στην αρχιτεκτονική. Οχυρωματικά έργα, υδραγωγεία, ναυπηγεία, ναοί και οικίες είναι διάσπαρτες σε όλο το νομό Χανίων και θα βρει κανείς διάσπαρτα και στην περιοχή του Δήμου Πλατανιά όπου σχεδόν όλοι οι σημερινοί οικισμοί αναφέρονται σε Ενετικές πηγές και στην ιστοριογραφία της εποχής..

Η Βυζαντινή περίοδος βρίσκει τον Πλατανιά, όπως και όλη την Κρήτη υπό Αραβική κατοχή. Από την περίοδο αυτή και μετά, τα παράλια δεν είναι ασφαλή για κατοίκηση λόγω των πειρατών, οπότε ο πληθυσμός προτιμά να κατοικεί μακριά από την ακτή σε σημεία που βρίσκονται ψηλά και προσφέρουν εύκολη παρατήρηση της θάλασσας για εχθρικά καράβια που πλησίαζαν την ακτή. Αυτός είναι ο κύριος λόγος που το παλιό χωριό του Πλατανιά (Άνω Πλατανιάς) βρίσκεται κτισμένο στο λόφο Ακρόπολη.

Η Ενετοκρατία όμως που ακολούθησε την πρώτη πτώση της Κωνσταντινούπολης το 1252 μ.Χ. έχει αφήσει αδιάφυστους μάρτυρες της επιρροής της στην περιοχή. Κατά την εποχή των Ενετών ο Πλατανιάς αναφέρεται σε γραπτά κείμενα ως Πλατανέας ή Πύργος Πλατανέα. Ήταν ένας οικισμός κτισμένος αμφιθεατρικά πάνω στο λόφο, εκεί που βρίσκεται σήμερα ο Άνω Πλατανιάς.

Μετά τους Ενετούς ακολούθησαν οι Τούρκοι που κατέκτησαν την Κρήτη το 1645. Ο Πλατανιάς θρήνησε θύματα στη μάχη για την κατάκτηση του φρουρίου στο νησάκι Θωδωρού, όπου οι 70 υπερασπιστές του προτίμησαν να αυτοπυρποληθούν από το να παραδοθούν στον τουρκικό στρατό.



Πάντως ακόμα και σήμερα σώζονται κτίρια από τα τελευταία χρόνια της Τουρκοκρατίας στον παλιό οικισμό στον Άνω Πλατανιά, όπως τουρκικό παρατηρητήριο σκαμμένο μέσα σε βράχο. Υπήρχε μάλιστα και ένα μεγάλο κανόνι κρυμμένο μέσα σε λαξευμένη σπηλιά στο λόφο για να προστατεύει από τους εχθρούς.

Διάσπαρτα επίσης, θα βρει στους οικισμούς του Δήμου πολλά ίχνη κτισμάτων καθημερινής χρήσης της περιόδου της Τουρκοκρατίας. Από την περίοδο αυτή, που ήταν η πιο μακρόχρονη (1645 -1897 μ.Χ), πέρα από τα υλικά ίχνη βρίσκει κανείς πολλές επιβιώσεις με τη μορφή θρύλων και διηγήσεων από τα δεινά της κατοχής και τους ατελείωτους αιματηρούς αγώνες των κατοίκων για την απελευθέρωση.

19ος - 20ος αιώνας: Από την σύγχρονη ιστορία του τόπου εκείνο που δεσπόζει και έχει πάρει δίκαια διεθνείς διαστάσεις είναι η συμμετοχή των κατοίκων της περιοχής του Δήμου στην περίφημη Μάχη της Κρήτης τον Μάιο του 1941. Η κατάληψη της Κρήτης στον Β' Παγκόσμιο πόλεμο, είχε ως κομβικό σημείο την κατάληψη του αεροδρομίου του Μάλεμε και της ευρύτερης περιοχής που βρίσκονται στα όρια του σημερινού Δήμου Πλατανιά. Η σφοδρότητα των μαχών και ο ηρωισμός των ουσιαστικά άοπλων κατοίκων δεν είναι για την περιοχή του Δήμου Πλατανιά απλά μια ένδοξη σελίδα ιστορίας.

Είναι βίωμα που υπάρχει ακέραιο αφού όλοι σχεδόν οι οικισμοί του έχουν σημάδια των μαχών, έχουν ακόμα επιζώντες μαχητές.

Λίγα λόγια για μερικά ιστορικά «κεφαλοχώρια»:

Λάκκοι:

Η ιστορία του χωριού ξεκινά κάπου στα τέλη του 11ου αιώνα με την άφιξη στη Κρήτη των δώδεκα αρχοντόπουλων. Ένας από τα αρχοντόπουλα ήταν και ο Λέοντας που επονομάστηκε Μουσούρος γιατί, πρώτος μπήκε στη Βλαχιά και συντρίψε τους Βλάχους. Ο Λέοντας Μουσούρος πήρε ως τιμάριο στη Κρήτη μια μεγάλη περιοχή, που τμήμα της ήταν και οι σημερινοί Λάκκοι.

Βουκολιές:

Οι Βουκολιές βρίσκονται στο 27^ο χιλιόμετρο της οδού Χανιά – Κάντανος – Παλαιόχωρα. Το 1866 οι Τούρκοι, για να εδραιώσουν τη θέση τους στο χωριό, έκτισαν ισχυρό πύργο νοτιοδυτικά του χωριού και σε απόσταση μισό περίπου χιλιόμετρο από αυτό. Κι ενώ ο νεόκτιστος πύργος υπήρξε τότε η σωτηρία τους, στην επανάσταση του 1897 400 Τούρκοι πολιορκήθηκαν στενά από τον Τιμολέοντα Βάσσο (6-7 Φεβρουαρίου 1897) μέχρι που αναγκάστηκαν να τον εγκαταλείψουν νύχτα.

Κολυμπάρι:

Το Κολυμπάρι βρίσκεται 24 χιλιόμετρα Δυτικά από τα Χανιά, ακριβώς στην Εθνική οδό προς το Καστέλι, στο μυχό του ομώνυμου κόλπου. Είναι ένα μικρό γραφικό παραθαλάσσιο χωριό. Επειδή έχει ένα σχετικά ασφαλές λιμάνι, χρησιμοποιήθηκε για αποβίβαση στρατευμάτων σε διάφορες περιόδους της νεότερης ιστορίας του νησιού.

Τα γύρω από το Κολυμπάρι χωριά είναι αρκετά ενδιαφέροντα, για το περιβάλλον τους, τις βυζαντινές εκκλησίες που μερικές χρονολογούνται από τον 6ο αιώνα, όπως η εκκλησία Αρχάγγελος Μιχαήλ κοντά στο χωριό Επισκοπή, τα Ενετικά ερείπια κτισμάτων, όπως στο Ροδοπό περίπου 7 χιλιόμετρα Βορειοδυτικά.

7 χιλιόμετρα Νότια μπορείτε να δείτε το χωριό Νόχια με παράδοση στην κεραμική.



Όσοι ενδιαφέρονται για μνημεία της φύσης θα πρέπει να δουν την πανάρχαιη ελιά κοντά στο χωριό Άνω Βούβες, Επίσης αξιοπρόσεκτο είναι το σπήλαιο του Αγίου Ιωάννη του Ερημίτη, 3 χιλιόμετρα Νότια από το Κολυμπάρι κοντά στο χωριό Μαραθοκέφαλα. Κοντά στο χωριό Δελιανά, 15 χιλιόμετρα Νότια από το Κολυμπάρι βρίσκεται το φαράγγι των Δελιανών. Περίπου 3,5 χιλιόμετρα στα Βόρεια υπάρχει ο πολύ ωραίος κόλπος Αφράτα με το άγριο τοπίο και τα κρυστάλλινα νερά.

Λίγα λόγια για την Μονή Γωνιάς:

Ίσως το πιο αξιόλογο και ενδιαφέρον μνημείο στη περιοχή του Κολυμπαριού είναι η Μονή της Παναγίας της Οδηγήτριας, γνωστή ως «Μονή Γωνιάς», λόγω της θέσης της στο δυτικό άκρο του κόλπου. Το μοναστήρι έχει μεγάλη ιστορία που φτάνει στον 9ο αιώνα, οπότε και ιδρύθηκε. Στη σημερινή του θέση βρίσκεται από τις αρχές του 17ου αιώνα, όταν οι μοναχοί για λόγους ασφαλείας μεταφέρθηκαν εδώ. Το μοναστήρι ήταν πάντα εστία αντίστασης σε όλους τους κατακτητές της Κρήτης. Γι' αυτό το λόγο έχει καταστραφεί πολλές φορές. Κοντά στο μοναστήρι έχει δημιουργηθεί η Ορθόδοξη Ακαδημία της Κρήτης, ένα πολύ σπουδαίο ορθόδοξο εκκλησιαστικό ίδρυμα.

Η Μονή Γωνιάς βρίσκεται περίπου 26 χιλιόμετρα Δυτικά από τα Χανιά και 2,5 από το Κολυμπάρι. Η Σταυροπηγιακή Μονή της Οδηγήτριας, γνωστή ως Μονή Γωνιάς λόγω της θέσης της στο δυτικό άκρο του κόλπου, είναι αρχαία μονή αφιερωμένη στην Παναγία και η ίδρυσή της φτάνει πίσω στον 9ο αιώνα, όταν κτίστηκε προς τιμήν του Αγίου Γεωργίου στη θέση Μένιες (χερσόνησος Ροδωπού) πάνω στον αρχαίο ναό της Δίκτυνας Βριτομάρτιδας Αρτέμιδας. Αλλά στις αρχές του 17ου αιώνα για λόγους ασφαλείας μεταφέρθηκε στη σημερινή της θέση και αφιερώθηκε στην Παναγία την Οδηγήτρια. Πολλές φορές καταστράφηκε από τους Τούρκους, με τελευταία κατά την επανάσταση του 1866, αλλά και από τους Γερμανούς, λόγω του ότι είχε γίνει κέντρο αντιστασιακής δράσης. Κοντά στη Μονή βρίσκεται η Ορθόδοξη Ακαδημία Κρήτης, ένα πολύ σημαντικό σύγχρονο θρησκευτικό και πνευματικό ίδρυμα της Αρχιεπισκοπής Κρήτης.

Σύντομο ιστορικό της Μονής:

Η ιστορία της Μονής αρχίζει από τα μέσα του 9ου αιώνα, τότε που για πρώτη φορά κτίστηκε, από ζηλωτές Μοναχούς, στη θέση «Μένιες» του Ακρωτηρίου αυτού προς τιμή του Αγίου Γεωργίου στον ίδιο τόπο, που υπήρχε το Ιερό της θεάς Δικτύνης - Βρυτομάρτιδος Αρτέμιδος. Οι συχνές και βάρβαρες επιδρομές των πειρατών σ' εκείνη την περιοχή, και φυσικά εναντίον της Μονής, ανάγκασαν τους Μοναχούς και ασκητές να ζητήσουν ασφαλέστερο τόπο μοναχικής ζωής.

Έτσι ήλθαν νοτιότερα και σχεδόν στη «ρίζα» του Ακρωτηρίου κατά το 13ο αιώνα και έκτισαν το μικρό Μοναστήρι, που σήμερα είναι το Κοιμητήριο της Μονής. Από το μικρό αυτό Μοναστήρι, αρχές του 17ου αιώνα, ο Μοναχός Βλάσιος, από την Αμάσεια της Κύπρου, άρχισε να κτίζει τη Μονή στη θέση που είναι σήμερα (ύστερα από μια οπτασία, κατά την παράδοση) και το έργο του συνέχισε ο Ιερομόναχος Βενέδικος Τζαγκαρόλας, ο οποίος καταγόταν από ονομαστή οικογένεια των Χανίων, που η ρίζα της ήταν Βενετική κι είχε προσχωρήσει στο Ορθόδοξο Δόγμα. Ένας ευγενής των Χανίων, ο Γεώργιος Μουρμούρης, χάρισε τεράστια περιουσία στη Μονή, που βοήθησε σημαντικά τόσο για την οικοδόμηση, όσο και για τη συντήρηση της και γι' αυτό και δίκαια, συγκαταλέγεται στους κτήτορες της Μονής. Το χτίσιμο άρχισε το 1618 και ο Ναός της τελείωσε το 1634, όπως μαρτυρεί η επιγραφή που είναι χαραγμένη στο δυτικό πάνω μέρος του τρούλου.

Από την ίδρυση της στο χώρο αυτό η Μονή μέχρι σήμερα έχει υποστεί έξι (6) μεγάλες καταστροφές: τα έτη 1645, 1652, 1822, 1841, 1867 από τους Τούρκους και το 1941 από τους Γερμανούς. Έτσι η ιστορία του Μοναστηριού μας είναι βαμμένη από το αίμα των Μοναχών του και σημαδεμένη από την καταστροφή.

Και σήμερα το Μοναστήρι αυτό δίδει τη ζωντανή μαρτυρία του μέσα στο χώρο της Ορθοδοξίας και του

Τμήμα Προγραμματισμού, Οργάνωσης και Πληροφορικής



Ελληνισμού γενικά και του Τόπου μας ειδικότερα. Οι Μοναχοί του εξυπηρετούν ης λατρευτικές και πνευματικές ανάγκες σε πολλά χωριά της περιοχής, προσφέρουν εθελοντική εργασία στα ευαγή Ιδρύματα της Ιεράς Μητροπόλεως Κισάμου και Σελίνου, διδάσκουν σε Σχολεία της περιοχής, ενώ ταυτόχρονα και πρωταρχικά συμμετέχουν στη λατρευτική, πνευματική και κοινοβιακή ζωή του Μοναστηριού και κρατούν την παράδοση της Ορθοδοξίας και της Ελληνικής Φυλής.

Μαζί μ' αυτά η Μονή, κατά τα τελευταία χρόνια, έχει προσφέρει μεγάλες και πολύ αξιόλογες εκτάσεις γης για την εγκατάσταση αναπτυξιακών Μονάδων της περιοχής Κολυμβαρίου, όπως είναι: το Γυμνάσιο - Λύκειο, ο Αγροτικός Συνεταιρισμός, η Ένωση Γεωργικών Συνεταιρισμών, το Κέντρο Αγροτικής Ανάπτυξης, το Εκκλησιαστικό Οικοτροφείο, το Στάδιο, το Ειρηνοδικείο κ.λπ.

Εξαιρετικά δε πρόσφερε αξιόλογη έκταση, και σε απόσταση μόλις δεκάδων μέτρων από αυτήν, για την ίδρυση της Ορθοδόξου Ακαδημίας Κρήτης.

Ιδιαίτεροι σταθμοί της ζωής και της πορείας της Μονής

1618: Άρχισε η οικοδόμηση της στο χώρο που υπάρχει σήμερα.

1634: 1η Ιουνίου: Τελείωσε η οικοδόμηση του Ιερού Ναού της, που είναι αφιερωμένος στην Κοίμηση της Θεοτόκου (15 Αυγούστου), όπου και η επίσημη ετήσια εορτή της Μονής.

1662: Η Μονή με Πατριαρχικό Σιγγίλιο (επίσημο Πατριαρχικό έγγραφο) του Οικουμενικού Πατριάρχου Διονυσίου του Γ', ύστερα από προσωπικές παραστάσεις κι ενέργειες του ονομαστού Ηγουμένου Ησαΐου Διακοπούλου, ανακηρύχθηκε Σταυροπηγιακή.

1664: Άρχισε η λειτουργία του Σχολείου της Μονής, σύμφωνα με τα προνόμια που της εξασφάλιζε το νέο Σταυροπηγιακό καθεστώς.

1668: Τέθηκε σε εφαρμογή το νέο καταστατικό λειτουργίας της Μονής υπό του Ηγουμένου Ησαΐου Διακοπούλου.

1805: Κτίστηκαν τα παρεκκλήσια του Ναού (Αγίου Νικολάου και Αγίου Χαραλάμπους).

1821: Η Μονή εντός των χώρων της ίδρυσε και λειτούργησε Νοσοκομείο για τους πληγωμένους αγωνιστές.

1897: Ο συνταγματάρχης του Ελληνικού Στρατού Τιμολέων Βάσσης αποβιβάστηκε με στρατό νότια της Μονής και κατέλαβε την Κρήτη «εν ονόματι του Βασιλέως των Ελλήνων», όπως αναφέρεται σε προκήρυξή του, και εγκατέστησε το Αρχηγείο του εντός της Μονής.

1899: Κτίσθηκε το μεγαλοπρεπές καμπαναριό, που αντικατέστησε το παλαιότερο πολύ μικρό.

1941: Μετά την κατάληψη των Αθηνών από τα Γερμανικά Στρατεύματα κατοχής, εγκαταστάθηκε στη Μονή η Στρατιωτική Σχολή των Ευελπίδων. Το ίδιο έτος συνελήφθησαν οι Μοναχοί της Μονής από τους Γερμανούς, οδηγήθηκαν στις φυλακές Αγυιάς, αποφασίστηκε η εκτέλεση τους, αλλά την 9η Σεπτεμβρίου του ίδιου έτους αμνηστεύθηκαν.



1942 (Μεγάλη Εβδομάδα - Πάσχα): Επαναλειτούργησε μερικώς η Μονή, η οποία είχε μεταβληθεί σε Στρατόπεδο μέχρι την απελευθέρωση.

Ιερά Κειμήλια:

Αν και η Μονή στο διάβα της ζωής της έπαθε τόσα δεινά και τόσες καταστροφές από τους διάφορους κατακτητές, κατόρθωσαν οι Μοναχοί της να διασώσουν αρκετά κειμήλια, που σήμερα μ' ευγνωμοσύνη σ' αυτούς και σεβασμό στην ιερότητα αυτών των κειμηλίων, φυλάσσονται στο χώρο της.

Τέτοια κειμήλια είναι:

1. Εικόνες: Δείγματα της Κρητικής Σχολής οι περισσότερες, έργα των ονομαστών αγιογράφων Μοναχού Παρθενίου, Δημ. Σγουρού, Α. Ρίπου, Γεωργ. Στάη, Κων/νου Παλαιόκαπα, Νείλου κ.ά., που ιστορήθηκαν κατά τα έτη 1642, 1643, 1660, 1662, 1705, 1728, 1772 κ.λπ.

2. Βιβλία: Η Βιβλιοθήκη της Μονής κάηκε κατ' επανάληψη από τους κατακτητές. Σήμερα λειτουργεί νέα Βιβλιοθήκη - Αναγνωστήριο με μερικές χιλιάδες τόμους Βιβλίων όλων των Επιστημών. Παράλληλα φυλάσσονται μερικά παλαιά Βιβλία και ιστορικά έγγραφα όπως: Ο Κώδικας του Κτήτορα (1665) και μικρότεροι άλλοι.

Δύο Πατριαρχικά Σιγγίλια: του Πατριάρχη Καλλίνικου (1690) και του Πατριάρχη Γρηγορίου του Ε' (1797), και το Αρχείο Παρθενίου Περίδη.

3. Άμφια: Του Κτήτορα Βενεδίκτου, Επισκόπων- Αδελφών της Μονής, Επισκόπων Κισάμου - Σελίνου, και άλλων αδελφών.

4. Εκκλησιαστικά Σκεύη: Πολύτιμοι Σταυροί, ασημένια Ευαγγέλια, Δισκοπότηρα, Επιστήθιοι Σταυροί, Εξαπτέρυγα, Λειψανοθήκες με Ιερά λείψανα

Ιδιαίτερες λατρευτικές και εορταστικές εκδηλώσεις της Μονής:

1. Η επίσημη Εορτή της Μονής. (Κοίμηση της Θεοτόκου - 15 Αυγούστου)

2. Η Κυριακή της Ορθοδοξίας.

3. Ο Εσπερινός της Αγάπης το απόγευμα της Κυριακής του Πάσχα και άλλα.

Τέλος, 23 χιλιόμετρα στα Βόρεια βρίσκεται ο αρχαιολογικός χώρος της Δίκτυνας, χώρος ιερός αφιερωμένος στην Αρτέμη Βριτομάρτιδα, που άκμασε κατά τους Ρωμαϊκούς χρόνους. Στο χώρο φτάνει κανείς μέσω ενός δύσκολου χωματόδρομου που αρχίζει από το χωριό Ροδοπός.

Στο σπήλαιο Άγιος Ιωάννης ο Ερημίτης, κοντά στο χωριό Μαραθοκεφάλα την παραμονή των Χριστουγέννων γίνεται αναπαράσταση της γέννησης του Χριστού.

Επίσης στο σπήλαιο αυτό γίνεται μεγάλο πανηγύρι προς τιμήν του Αγίου στις 6 και 7 Οκτωβρίου.



Την πρώτη Κυριακή του Αυγούστου εορτάζεται η συγκομιδή των καρπών στην εκκλησία του Αρχάγγελου Μιχαήλ κοντά στο χωριό Επισκοπή. Οι αγρότες φέρνουν τα προϊόντα τους στην εκκλησία για να πάρουν την ευλογία του Αρχάγγελου και να εξασφαλίσουν μια καλή σοδειά.

Επίσης γίνονται ακόμα τρία πανηγύρια. Τον Δεκαπενταύγουστο για την Κοίμηση της Θεοτόκου στο Μονή Γωνιάς, στις 29 Αυγούστου στον τον Άγιο Ιωάννη τον Θεολόγο στην Γκίωνα και στις 14 Σεπτεμβρίου στον Ταυρωνίτη για την Ύψωση του Τιμίου Σταυρού.

1.3 Μουσεία του Δήμου Πλατανιά

✓ Μουσείο Ελιάς Βουβών

Το Μουσείο Ελιάς Βουβών βρίσκεται δίπλα στο Μνημειακό δένδρο της Ελιάς των Βουβών, το αρχαιότερο δένδρο ελιάς στον κόσμο, το οποίο επισκέπτονται σήμερα 20.000 περίπου άτομα ετησίως, από όλο τον πλανήτη, με προοπτική ραγδαίας αύξησης των επισκεπτών. Είναι κηρυγμένο με την 603/17-2-1997 απόφαση του Γενικού Γραμματέα Περιφέρειας Κρήτης «σαν διατηρητέο μνημείο της φύσης, λόγω του ιδιαίτερου αισθητικού, οικολογικού και ιστορικού ενδιαφέροντός του».

Στην περιοχή του Δήμου μας, εκτός από την Μνημειακή Ελιά Βουβών, βρίσκονται ακόμη τουλάχιστον άλλα δέκα (10) μνημειακά ελαιόδεντρα, δηλαδή όσα όλα μαζί στην υπόλοιπη Κρήτη, τα οποία μαρτυρούν τη μεγάλη σχέση των κατοίκων της περιοχής με την ελιά, από τα βάθη της μακρινής αρχαιότητας.

Για όλους τους παραπάνω λόγους, το Δημοτικό μας Συμβούλιο, έχοντας πλήρη επίγνωση της ευθύνης την οποία έχει, λόγω της σπουδαίας αυτής κληρονομιάς, αποφάσισε να επεκτείνει το παρόν μουσείο και να το αναβαθμίσει, με την μελλοντική μετατροπή του σε Μουσείο Ελιάς και Μεσογειακό Κέντρο Μελέτης Μνημειακών Ελαιοδέντρων. Ήδη ο Δήμος μας προχώρησε στην αγορά έκτασης 600 τμ. περίπου, πλησίον του μουσείου στον οικισμό Πάνω Βούβες, πέραν των λοιπών εκτάσεων τις οποίες έχει στην περιοχή και έχει αρχίσει την εκπόνηση των σχετικών μελετών για τον παραπάνω σκοπό.

✓ Μουσείο Θαλάσσιου Πλούτου και Αλιευτικής Παράδοσης

Το Μουσείο Θαλάσσιου Πλούτου και Αλιευτικής Παράδοσης ανήκει στην εταιρεία ΑΛΜΑ Α.Ε., μια πολυμετοχική εταιρεία στην οποία ο Δήμος Πλατανιά εκπροσωπεί, ως καθολικός διάδοχος του πρώην Δήμου Κολυμβαρίου.

Ο Καλλικρατικός Δήμος Πλατανιά έχει κάνει όλες τις απαραίτητες ενέργειες προς τον Ο.Α.Κ., την Περιφερειακή Ενότητα Χανίων και την Ένωση Γεωργικών Συνεταιρισμών, οι οποίοι έχουν σημαντικά ποσοστά στο μετοχικό κεφάλαιο της εταιρείας, προκειμένου να παραχωρήσουν τις μετοχές τους στον Δήμο Πλατανιά, ώστε να αποκτήσουμε την πλειοψηφία και την ευθύνη της διαχείρισης του Μουσείου. Οι δύο πρώτοι (Ο.Α.Κ. και Περιφερειακή Ενότητα Χανίων) έχουν ανταποκριθεί θετικά και απομένει μόνο η νομική μεταβίβαση των μετοχών. Θα θέλαμε να σας γνωρίσουμε επίσης ότι δεν υφίσταται διοίκηση στην ΑΛΜΑ Α.Ε. λόγω λήξης της θητείας της προϋπάρχουσας και έχει κατατεθεί αίτηση στο Πρωτοδικείο Χανίων περί ορισμού προσωρινής διοίκησης, η οποία θα συγκαλέσει Γενική Συνέλευση των μετόχων για την εκλογή νέου Διοικητικού Συμβουλίου.

Μέλημα και σκοπός του Δήμου Πλατανιά είναι η επαναλειτουργία της ΑΛΜΑ Α.Ε. και μάλιστα έχοντας

Τμήμα Προγραμματισμού, Οργάνωσης και Πληροφορικής



πλέον την πλειοψηφία των μετοχών, ώστε να μπορεί να έχει καθοριστική συμβολή στην εύρυθμη λειτουργία της.

Ζητούμενο, παραμένει η επίσπευση των διαδικασιών ώστε να ανοίξει το Μουσείο, το οποίο θα αποτελέσει πόλο έλξης επισκεπτών και θα συντελέσει σε μια ποιοτική - πολιτισμική αναβάθμιση του Δήμου και της ευρύτερης περιοχής.

1.4 Οικότοποι, Χλωρίδα & Πανίδα

Λόγω του ιδιαίτερου ενδιαφέροντος που έχει η γεωμορφολογία καθώς και η χλωρίδα και πανίδα του Νομού Χανίων με πάρα πολλά σπάνια και ενδημικά είδη, ένα σημαντικό μέρος του έχει υπαχθεί σε περιοχές προστατευόμενες από την Ελληνική και Ευρωπαϊκή νομοθεσία.

1.4.1 Οικοσυστήματα - Οικότοποι

Η καταγραφή των οικοσυστημάτων του Δήμου γίνεται τη χρήση της κατάταξης του CORINE.

Το CORINE αποτελεί ένα εργαλείο καταγραφής των χρήσεων γης στον ευρωπαϊκό χώρο.

Με βάση την κατάταξη του CORINE στα όρια του Δήμου μπορούμε να διακρίνουμε:

- ✓ Στην παραλιακή ζώνη εμφανίζεται να κυριαρχούν οι καλλιέργειες ελιάς και πορτοκαλιάς. Παρότι σε ολόκληρη σχεδόν την παραλιακή ζώνη υπάρχει δόμηση, ο αραιό δομημένος χαρακτήρας του πολεοδομικού ιστού των οικισμών δεν επιτρέπει την κατάταξη της ζώνης σε κατηγορία αστικής οικοδόμησης
- ✓ Στο βόρειο/πεδινό τμήμα καταγράφονται οι ελαιοκαλλιέργειες, οι οποίες καταλαμβάνουν άνω του 60% της έκτασης, ενώ η φυσική βλάστηση την μικρότερη έκταση. Οι καλλιέργειες εσπεριδοειδών ακολουθούν τις κοιλάδες και εντοπίζονται στις προστατευόμενες θέσεις των κοιλάδων.
- ✓ Στο νότιο/ορεινό τμήμα καταγράφονται εμφανίζεται μεγάλη ποικιλότητα που αντανακλά το ανάγλυφο, την γονιμότητα του εδάφους και γενικά τους παράγοντες που καθορίζουν τους τύπους και την ποιότητα των μικροπεριβαλλόντων. Η ζώνη περιλαμβάνει φυσική βλάστηση σε έντονη μίξη με καλλιέργειες. Αυτή η ποικιλότητα αποτελεί και το ιδιαίτερο χαρακτηριστικό της.

Το κύριο στοιχείο είναι ότι ενώ η φυσική βλάστηση υποχώρησε από την επέκταση των καλλιεργειών, κυρίως, αλλά και άλλων ανθρώπινων δραστηριοτήτων, όπως η επέκταση των οικισμών, κλπ, η περιοχή διατηρεί μια βιοποικιλότητα που αντιστοιχεί στην φυσική βλάστηση που υπήρχε στην περιοχή. Οι πληθυσμοί των ειδών έχουν σαφώς μειωθεί, αλλά ο αριθμός των ειδών που παρατηρούμε παραμένει υψηλός.

Η περιοχή του Δήμου αποτελείται από τους παρακάτω οικοτόπους:

	ΚΩΔΙΚΟΣ
Δάση με olea και Ceratonia	9320
Ημιφυσικές ξερές χλωώδεις διαπλάσεις σε ασβεστολιθικά υποστρώματα	6210
Δασικό οικοσύστημα τραχείας πεύκης Pinus brutia Ten.	9540
Δασικό οικοσύστημα κυπαρισσιού Cupressus sempervirens L.	9290
Δασικό οικοσύστημα καστανιάς Castanea sativa L.	9260
Δάση Πλατάνου της Ανατολής Platanus orientalis	92C0
Ποταμοί της Μεσογείου με περιοδική ροή	3290



Οικοσυστήματα φρυγάνων με αστοιβίδα (<i>Sarcopoterium spinosum</i>)	5420
Οικοσυστήματα μακί με ρείκια και κουμαριές	
Σπλήλαια των οποίων δεν γίνεται τουριστική εκμετάλλευση	8310
Ορεινά και Μεσογειακά χέρσα εδάφη με ακανθώδεις θάμνους (<i>Astragalus angustifolius</i> , <i>Acanthilimonon ulicinum</i>)	4090
Θερμομεσογειακές προερημικές λόχμες. Διάσπαρτοι υποβαθμισμένοι πουρναρότοποι	5330
Ασβεστολιθικά βραχώδη πρανή με χασμοφυτική βλάστηση	8210
Καλλιέργειες	

Μερικοί οικοτόποι παρουσιάζονται παρακάτω:

Δάση με *olea* και *Ceratonia*

Σημασία -Σπουδαιότητα: Περιλαμβάνει μεγάλο αριθμό ειδών αυτών ποώδη ετήσια και πολυετή, φρύγανα, θάμνους, αναρριχώμενα και αρωματικά. Έχει την δυναμική να εξελιχθεί σε υψηλό θαμνώνα *Oleo – ceratoniolum* με προστασία από υπερβόσκηση και πυρκαγιές. Επίσης, ο οικοτόπος αυτός έχει μεγάλη σημασία για την θηραματοπονία.

Ευπάθεια: Ο σημαντικότερος κίνδυνος υποβάθμισης είναι οι πυρκαγιές και κυρίως ο συνδυασμός υπερβόσκησης και πυρκαγιάς. Στη σημερινή τους μορφή τα θαμνώδη είδη περιορίζονται και καταπιέζονται από την βόσκηση.

Ημιφυσικές ξερές χλωδείς διαπλάσεις σε ασβεστολιθικά υποστρώματα

Σημασία -σπουδαιότητα : Ο συγκεκριμένος οικοτόπος, ο οποίος εμφανίζεται σε κηλίδες από σχεδόν 1 έως μερικά στρέμματα, είναι χαρακτηριστικός της έντονης διαφοροποίησης των μικροπεριβαλλόντων που δημιουργούνται σε καρστικά ασβεστολιθικά υποστρώματα.

Ευπάθεια : Σημαντικότεροι παράγοντες υποβάθμισης είναι οι πυρκαγιές, η υπερβόσκηση και η μη ορθολογικά σχεδιασμένη οδοποιία.

Φρύγανα με *sarcopoterium spinosum*

Σημασία - σπουδαιότητα: Τύπος οικοτόπου με έντονα τα σημάδια της υποβάθμισης από τις συχνές πυρκαγιές και τη βόσκηση που όμως περιλαμβάνει μεγάλο αριθμό ειδών μεταξύ αυτών και σπάνια ορχεοειδή και βολβόριζα. Λόγω του ότι συναντάται σε ποικιλία περιβαλλόντων.

Ευπάθεια: Η υφιστάμενη διαχείριση ευνοεί την ύπαρξη αυτού του οικοτόπου, οδηγεί όμως στην επικράτηση ορισμένων φρυγάνων και στην εξαφάνιση θαμνωδών ειδών και πολύτιμων λιβανικών φυτών, στην επιδείνωση της διάβρωσης και στη μείωση της παραγωγικότητας.

Το κύριο χαρακτηριστικό της φυσικής βλάστησης της ορεινής ζώνης αποτελεί η φυτική διάπλαση μακία (πυκνοί θαμνώδες με μεγάλη ποικιλότητα ειδών). Η διάπλαση αυτή κυριαρχούσε τα παλαιότερα χρόνια από την πεδινή μέχρι και την ημιορεινή ζώνη. Είναι όμως αυτή που δέχτηκε όλη την πίεση της αγροτικής και κτηνοτροφικής ανάπτυξης. Για τον λόγο αυτό, και επειδή αποτελούσε το κυρίαρχο οικοσύστημα της Κρήτης, τυχόν ολοκληρωτική κατάρρευση της θα συμπαρασύρει και όλα τα άλλα οικοσυστήματα της Κρήτης. Η διατήρησή της είναι υποχρεωτική εάν θέλουμε να μιλάμε και στο μέλλον για φυσικό περιβάλλον, όπως το ξέρουμε σήμερα. Σημειώνεται ότι η λειτουργία της μακίας στηρίζεται στη στενή αλληλεξάρτηση μεταξύ των ειδών που την απαρτίζουν (χλωρίδα και πανίδα).

Με τη πάροδο των χρόνων τα οικοσυστήματα φρυγάνων αντικατέστησαν τη μακία βλάστηση με ρείκια και κουμαριές, που επικρατούσε στις ορεινές περιοχές. Οι κτηνοτρόφοι το φθινόπωρο προκαλούσαν πυρκαγιές ανά 2-3 χρόνια, για να βελτιώνουν την ποιότητα τροφής των ζώων τους, αναμένοντας την ανάπτυξη νεαρών φυταρίων την άνοιξη. Όμως η μεγάλες κλίσεις στην περιοχή σε συνδυασμό με τις βροχές του χειμώνα, συντέλεσαν στην έκπλυση του εδάφους και την απομάκρυνση των θρεπτικών



στοιχείων. Με την πάροδο του χρόνου επικράτησαν τα ξηρανθεκτικά φυτά της φρυγανικής βλάστησης. Δεν έχουν γίνει σοβαρές προσπάθειες για την αντιμετώπιση των αλλαγών αυτών γιατί η τακτική της φθινοπωρινής πυρκαγιάς, τηρείται κατά παράδοση. Οι κτηνοτρόφοι δεν πείθονται για την αλλαγή του τρόπου «βελτίωσης» των εδαφών τους, γιατί οι υπηρεσίες παρουσιάζουν προτάσεις βελτίωσης με μακροπρόθεσμα οφέλη.

Οικοσυστήματα μακί με ρείκια και κουμαριές (*Erica manipuliflora*, *Arbutus unedo*). Αποτελούνται από θάμνους ύψους μέχρι 2m. Κυριαρχούν αειφύλλοι σκληρόφυλλοι θάμνοι με δερματώδη φύλλα για να περιορίζουν τη διαπνοή το καλοκαίρι όταν η ξηρασία γίνεται έντονη. Τα είδη που συναντώνται συχνότερα είναι το ρείκι (*Erica manipuliflora*), η κουμαριά (*Arbutus unedo*), το πουρνάρι (*Quercus coccifera*), ο σχίνος (*Pistacia lentiscus*), κ.α. Βρίσκονται σε μεγάλες εκτάσεις στο Σκινέ και στο Βατόλακκο, λιγότερο στο Ορθούνι και στα Κάρανου. Κάποτε κάλυπταν το μεγαλύτερο μέρος του Δήμου.

Ορεινά και Μεσογειακά χέρσα εδάφη με ακανθώδεις θάμνους (*Astragalo-Acanthomonetalia*). Βρίσκεται σε υψόμετρο από 1700 και πάνω και περιλαμβάνει πολλά ενδημικά είδη. Καλύπτεται από υποβαθμισμένη φρυγανώδη και ποώδη βλάστηση και κυρίαρχα είδη είναι τα *Astragalus angustifolius*, *Acantholimon ulicinum*, *Berberis cretica* κ.α.

Θερμομεσογειακές προερχόμενες λόχμες. Διάσπαρτοι υποβαθμισμένοι πουρναρότοποι (*Acer creticum* - *Quercus coccifera*) Πρόκειται για οικοσυστήματα που έχουν υποβαθμιστεί από την υπερβόσκηση. Οι μεταβολές δεν έγιναν ως προς τον αριθμό των ειδών που συμμετέχουν, αλλά ως προς τη μορφή τους, που έγινε χαμηλή, θαμνώδης και σφαιρική.

Η ανάπτυξη της γεωργίας προξένησε μεταβολές στα φυσικά οικοσυστήματα κατά το παρελθόν. Προκάλεσε όμως και καταπατήσεις δασικών εκτάσεων καθώς και παράνομες εκχερνώσεις. Τμήματα μακίας βλάστησης από ρείκια και κουμαριές αντικαθίστανται από ελαιώνες. Τμήματα παρόθχιας βλάστησης στον Κερίτη και τους παραποτάμους του, αντικαθίστανται από πορτοκαλεώνες. Γίνονται προσπάθειες από τις αρμόδιες υπηρεσίες για να σταματήσουν οι καταπατήσεις, όμως οι επεμβάσεις γίνονται εκ των πραγμάτων, μετά το συμβάν. Η πρόληψη με αστυνόμευση είναι πολύ δύσκολη. Μακροπρόθεσμα θα αποδώσουν οι προσπάθειες που γίνονται στα σχολεία, για την ανάπτυξη περιβαλλοντικής συνείδησης.

1.4.2 Χλωρίδα

Η χλωρίδα της περιοχής παρουσιάζεται πλούσια. Η πλήρης καταγραφή της βλάστησης αποτελεί ιδιαίτερο, πολυδάπανο και δύσκολο έργο που απαιτεί χρόνια για να ολοκληρωθεί. Ο κατάλογος που ακολουθεί αποτελεί προϊόν επιτόπιας καταγραφής, σε συνδυασμό με καταγραφές που περιλαμβάνονται στο έργο NATURA 2000 και βιβλιογραφικές πηγές. Τα αναφερόμενα είδη είναι ενδεικτικά του τι συναντάται και σε καμία περίπτωση δεν αποτελούν ολοκληρωμένο κατάλογο της χλωρίδας του Δήμου.

Στην **παραλιακή ζώνη** συναντώνται τα ακόλουθα είδη:

- ✓ δέντρων: αλμυρίκια (*Tamarix parviflora*), κυπαρίσσια (*Cupressus sempervirens*), διάφορα είδη ευκαλύπτων (*Eucalyptus* sp), λεύκες (*Populus* sp), πλατάνια (*Platanus orientalis*), ιτιές (*Salix* sp), συκιές (*Ficus carica*) και μουριές (*Morus alba* & *nigra*)
- ✓ θάμνων: πικροδάφνες (*Nerium oleander*), λιγαριές (*Vitex agnus-castus*) και καλάμια (*Arundo donax*)
- ✓ είδη ποών: *Alkanna sieberi*, *Allium rubrovittatum*, *Anacamptis pyramidalis*, *Anchusa variegata*, *Asperula pubescens*, *Asperula rigida*, *Carex cretica*, *Centaurea argentea*, *Centaurea idaea*, *Centaurea spinosa*, *Cerastium scaposum*, *Crepis cretica*, *Crepis tybakiensis*, *Cyclamen creticum*, *Cyclamen graecum*, *Dactylorhiza romana*, *Lathyrus neurolobus*, *Limodorum abortivum*, *Listera ovata*, *Melica rectiflora*, *Micromeria hispida*, *Ononis verae*, *Ophrys species*, *Orchis quadripunctata*, *Ornithogalum collinum*, *Pancreatium maritimum*, *Petromarula pinnata*, *Plantago cretica*, *Scorzonera cretica*, *Scutellaria sieberi*, *Serapias cordigera*, *Securigera*



globosa, Solenopsis minuta ssp. Ann, Staehelina petiolata, Teucrium microphyllum, Woodwardia radicans.

- ✓ καλλωπιστικά φυτά, τα οποία έχουν προσαρμοσθεί στο τοπικό φυσικό περιβάλλον και να λειτουργούν ως αυτοφυή.

Από τα παραπάνω, ιδιαίτερη αναφορά απαιτείται για το *κρινάκι της θάλασσας* (*Pancreatium maritimum*), που είναι ενδημικό της Κρήτης και διαβιεί σε ένα από τους πλέον ευαίσθητους οικοτόπους που συναντώνται στο Δήμο, τις αμμοθίνες. Το είδος αυτό κατατάσσεται από την Ευρωπαϊκή Ένωση στα είδη προτεραιότητας (υποχρεωτική προστασία).

Στο βόρειο / πεδινό τμήμα τα δένδρα που κυριαρχούν είναι οι ελιές (*Olea europea*). Μαζί συναντώνται χαρουπιές (*Ceratonia siliqua*), όπως και αχλαδιές – αγριοαχλαδιές (*Pyrus sp*), κυπαρίσσια (*Cupressus sempervirens*), πεύκα (*Pinus brutia* και *halapensis* εισαγόμενο είδος από την ηπειρωτική Ελλάδα), καρυδιές (*Juglans regia*), αγριοσυκιές (*figus carica*), καστανιά (*Castanea sativa*), πλατάνια (*Platanus orientalis*), αμυγδαλιές (*Prunus sp*), αντραμυθια (*Pistacia tere*), *binthus* σπάρτα (*Spartium junseum*), ασπάλαθους (*Calicotome vilosa*), σκίνους (*Pistacia lentiscus*), πουρνάρια (*Quercus coccifera*). Ακόμη, στην ίδια ζώνη, βρίσκουμε τον βάτο (*Rubus sp*), *Cistus incanus-creticus*, τον *Cistus parviflorus*, την *Ebenus cretica*, την *πικροδάφνη* (*Nerium oleander*), το *Rannunculus asiaticus*, την *Capparis ovata*, την *πικραγγουριά* (*icbaliu elaterium*), την κοινή παπαρούνα *Papaver rhoeas*, τον *Daucus carotta*, τη *Roemeria hybrida*, τη *Matthiola incana*, τη *Lunaria annua*, τη *Reseda alba*, τον *Lupinus albus*, τον *Lupinus angustifolius*, το *Chrysanthemum coronarium*, τον *Tetragonolobus purpureus*, τη *Securigera securidaca* και πολλά άλλα. Συνηθισμένα φυτά είναι επίσης η *Anemone coronaria*, η *Euphorbia helioscopia*, η *Ρετινολαδιά* (*Ricinus communis*), η *Lavatera arborea* και η *Lavatera cretica*, *Gossypium herbaceum* και *Gossypim hirsutum*, το *Hypericum empetrifolium*, διάφορα είδη *Eryngium*, η *Ferula communis*, η *Ferulago nodosa*, το *Tordylium arulum*, η *Periploca laevigata*, ο *Comphocarpus fruticosus*, ο *Convolvulus arvensis*, το *Borago officinalis*, η *Anchusa azurea* και η *Anchusa undulata*, υποείδος *hybrida*. Εκεί βρίσκουμε ακόμα την *λιγαριά* (*Vitex agnus-castus*) τη *Lavandula stoechas*, το *Mandragora autumnalis*, τον *Acanthus spinosus*, το *Χαμομήλι* (*Chamomilla recutita*), τον *Tragopogon porrifolius*, το *Allium neapolitanum* και το *Allium roseum*, τον *Narcissus tazetta* και το *Narcissus serotinus*, τον *Gladiolus italicus*, τον *Dracungulus vulgaris*, και διάφορα είδη *Serapias*.

Τα περισσότερα από τα παραπάνω είδη απαιτούν ιδιαίτερες συνθήκες για να αναπτυχθούν. Οι συνθήκες αυτές εξασφαλίζονται σε θέσεις με φυσική βλάστηση. Αν οι υπάρχουσες μικρές και λίγες θέσεις φυσικής βλάστησης δεν διατηρηθούν. Τότε αρκετά από τα παραπάνω είδη δεν θα επιβιώσουν στο τέλος.

Στην ορεινή – ημιορεινή ζώνη εκτός των δένδρων που αναφέρονται στην προηγούμενη ζώνη συναντάται επίσης και η καστανιά (*Castanea sativa*), η *κουμαριά* (*Arbutus unedo*), ο *αστείρακας* (*Styrax officinale*), η *αγριοκουμαριά* (*Arbutus adrachne*), η *Erica arborea*, η *Erica manipuliflora*, η *Euphorbia dendroides*, το *Thymus capitatus*, το *Rhamnus alaternus*, η *Thymelaea hirsuta* και η *Thymelaea tartonraira*. Επίσης απαντώνται ο *Acer sempervirens*, η *Euphorbia acanthothamnus*, η *Medicago arborea*, η *Calicotome villosa*, το *Sarcopoterium spinosum*, η *Clematis flammula* και η *Clematis cirrhosa*, η *Lonicera implexa*, η *Phlomis cretica*, η *Phlomis lanata* και η *Phlomis fruticosa*, το *Prasium majus*, το *Teucrium microphyllum*, ο *Cistus salvifolius*, ο *Cistus monspeliensis*, ο *Cistus incanus-creticus* και άλλα. Από τα ποώδη και βολβώδη φυτά πρέπει να επισημανθούν το *Cyclamen creticum*, η *Iris inguicularis*, το *Allium subhirsutum*, η *Asphodeline lutea*, ο *Asphodelus aestivus* και ο *Asphodelus fistucosus*, η *Anthyllis yulveraria*, η *Trigonella corniculata* και η *Trigonella balansae*, η *Anemone heldreichii*, διάφορα είδη *Vicia* και *Lathyrus*, το *Tremastelma palaestinum*, η *Urginea maritima*, η *Ballota nigra*, ο *Convolvulus althaeoides*, το *Cyclamen graecum*, και πολλά ορχεοειδή, των γεννών *Ophrys*, *Orchis* και *Serapias*.

1.4.3 Πανίδα

Η Κρήτη, γενικότερα, αποτελεί προορισμό και ενδιαμέσο σταθμό των περισσότερων αποδημητικών



που συναντάμε στον Ελλαδικό χώρο. Ο κόλπος των Χανίων αποτελεί έναν μεταναστευτικό διάδρομο που επιλέγουν παρυδάτια πτηνά, με κύριες θέσεις προσέγγισης τις εκβολές των ποταμών Κερίτη και Ταυρωνίτη. Επίσης, όπου υπάρχει νερό παρατηρούμε αυξημένη συγκέντρωση πουλιών. Η παρόχθια φυσική βλάστησης αποτελεί σοβαρό λόγο επιλογής για τα πουλιά, αφού παρέχει κάλυψη και αυξάνει τη διαθέσιμη τροφή.

Η πανίδα της περιοχής είναι πλούσια, παρότι δεν έχει γίνει συστηματική καταγραφή. Μεγάλος αριθμός ειδών της ενδημικής πανίδας της Κρήτης συναντάται στην έκταση του Δήμου. Επίσης, η κατάσταση του φυσικού περιβάλλοντος είναι ακόμη καλή. Το γεγονός αυτό αποτελεί ένα εν δυνάμει συγκριτικό πλεονέκτημα της περιοχής, αλλά ταυτόχρονα δημιουργεί την υποχρέωση, στο Δήμο, της προστασίας όχι μόνο των ίδιων των πουλιών αλλά και των οικοτόπων τους οποίους έχουν ανάγκη για να επιβιώσουν.

Οι οικοκλιματικές συνθήκες του Ν. Χανίων είναι σχετικά ευνοϊκές για την ανάπτυξη της πανίδας (ζωοκοινότητες) ιδιαίτερα στις κατώτερες τάξεις, όπως είναι τα αρθρόποδα τα αραχνοειδή και κύρια τα έντομα όπου υπάγονται πολλοί και σοβαροί εχθροί των καλλιεργειών (δάκος, πυρηνοτρήτης, ρυγχίτης ξυλοφάγα έντομα της ελιάς, μύγα της μεσογείου, κοκκοειδή κ.α).

Επιπλέον, δεν έχουν εντοπιστεί σπάνια ή προστατευόμενα είδη. Στην ευρύτερη περιοχή του έργου η Χερσόνησος Ροδωπού θεωρείται ένας από τους κύριους σταθμούς κατά την μετανάστευση των μεταναστευτικών ειδών των πουλιών. Παρατηρήθηκαν 47 είδη πουλιών. Από αυτά τα 17 χαρακτηρίζονται ως μεταναστευτικά και τα 26 ως φωλιάζοντα. Από το σύνολο των 47 ειδών τα 7 είδη υπάρχουν στο Annex 1 της οδηγίας 79/409 της Ευρωπαϊκής Ένωσης.

Ο αριθμός των ζώων στις ανώτερες τάξεις πτηνά και θηλαστικά είναι περιορισμένος και μειώνεται συνέχεια τα τελευταία χρόνια, λόγω της αλόγιστης εκμετάλλευσης των φυσικών οικοσυστημάτων από υπερβόσκηση, πυρκαγιές, ρύπανσης από αγροχημικά και περιορισμένης έκτασης των δασών και των δασικών εκτάσεων.

Τα σπουδαιότερα είδη ζώων που υπάρχουν στο Δήμο Πλατανιά είναι κατά τάξη:

✓ Τάξη μαλάκια Οικογένεια Helicidae

Στην οικογένεια Helicidae υπάγονται τα σαλιγκάρια (χοχλιοί) οι οποίοι είναι αρκετοί στο Δ. Βουκολιών αλλά μειώνονται σημαντικά τα τελευταία χρόνια λόγω χρήσης των αγροχημικών και ιδιαίτερα των ζιζανιοκτόνων στα οποία έχουν σημαντική ευαισθησία, αλλά και της υπερσυλλογής.

Οι χοχλιοί μπορούν να κάνουν σημαντικές ζημιές στις καλλιέργειες των κηπευτικών ιδιαίτερα την περίοδο του φθινοπώρου.

Τα κυριότερα είδη χοχλιών που υπάρχουν στην περιοχή είναι:

- Λιανοχοχλιός (*EobaniaVerniculata*). Υπάρχει σε σχετικά μεγάλο αριθμό ζώων και βρίσκεται κάτω από φρύγανα ή πέτρες σε καλλιεργημένες και ακαλλιεργητες εκτάσεις την περίοδο του καλοκαιριού που βρίσκεται σε θερινή διάπαυση, ενώ μετακινείται τις πρωινές δροσερές και βροχερές ημέρες για αναζήτηση τροφής και το φθινόπωρο μετακινείται για ωοτοκία και αναπαραγωγή.
- Χοντροχοχλιός (*Helix aspersa*) Υπάρχει σε σχετικά μικρότερο αριθμό ζώων σε καλλιεργημένες και ακαλλιεργητες εκτάσεις κάτω από φρύγανα θάμνους και πέτρες. Ο χοντροχοχλιός έχει τον ίδιο βιολογικό κύκλο με τον λιανοχοχλιό κατά τη διάρκεια του χρόνου δηλαδή φθινόπωρο αναπαραγωγή και ωοτοκία, άνοιξη μετακίνηση για αναζήτηση τροφής και ανάπτυξη και καλοκαίρι θερινή διάπαυση λόγω ξηρασίας.



✓ Μουρμούρα(*Helix aperta*). Ο αριθμός των ζώων είναι πολύ περιορισμένος, ζει δε κύρια σε στοές μέσα στο έδαφος.

✓ Τάξη αμφίβια

Ο σπουδαιότερος εκπρόσωπος είναι ο κοινός βάτραχος που ζει σε στάσιμα νερά, ποταμούς, ρυάκια κοντά σε πηγές. Ο βάτραχος (*Bombina sp*) έχει περιορισθεί πολύ τα τελευταία χρόνια λόγω της παρατεταμένης ξηρής περιόδου τη διάρκεια του καλοκαιριού, της πολύ μεγάλης μείωσης των επιφανειακών νερών λόγω απρογραμμάτιστης διαχείρισης των υδάτινων πόρων και τέλος της αλόγιστης χρήσης των αγροχημικών στα οποία είναι πολύ ευαίσθητος ο βάτραχος με τελική συνέπεια την ανισορροπία των φυσικών οικοσυστημάτων που επιβαρύνονται με ρύπανση.

✓ Τάξη ερπετά

Ο αριθμός των ζώων των ερπετών μειώνεται συνέχεια τα τελευταία χρόνια λόγω της επιβάρυνσης των φυσικών οικοσυστημάτων (ρύπανση).Υπάρχουν διάφορα είδη σαύρας με αρκετό αριθμό ζώων με σημαντικότερο την κοινή σαύρα (*Salamandra salamandra*), τα φίδια μειώνονται τα τελευταία χρόνια . Τα είδη που κύρια υπάρχουν είναι το σπινόφιδο (*Elaphe situla*), το νερόφιδο (*Natrix tessellata*).

✓ Τάξη τρωκτικών

Υπάρχουν διάφορα είδη ποντικών που έχουν τα τελευταία χρόνια πολλαπλασιασθεί παρά πολύ και δημιουργούν σοβαρά προβλήματα στις καλλιέργειες και ιδιαίτερα στα έργα υποδομής, όπως είναι τα αρδευτικά καταστρέφοντας τα δίκτυα εφαρμογής της άρδευσης των καλλιεργειών, τους πλαστικούς σωλήνες, αλλά και τον εξοπλισμό όπως είναι τα δίκτυα ελαιοσυλλογής, τα σακιά κ.α. Η μεγάλη αύξηση των ποντικών οφείλεται κύρια στη διατάραξη της ισορροπίας των φυσικών οικοσυστημάτων με τη μεγάλη μείωση των φυσικών εχθρών των ποντικών όπως είναι ο σκαντζόχοιρος και η καλογιάννου (νυφίτσα).

✓ Τάξη πτηνών

Η τάξη των πτηνών έχει αρκετό αριθμό ειδών πουλιών, αλλά ο αριθμός των ατόμων κάθε είδους μειώνεται συνέχεια λόγω της ρύπανσης του φυσικού περιβάλλοντος από αγροχημικά (χημικά λιπάσματα, φυτοφάρμακα, ζιζανιοκτόνα), από απόβλητα (ελαιουργείων κτηνοτροφικών μονάδων) και της μείωσης των δασικών εκτάσεων όπου μπορούσαν να πολλαπλασιασθούν και να προστατευθούν τα πουλιά και τέλος της ανεξέλεγκτης (θήρας) κυνήγι.

Τα σπουδαιότερα είδη πουλιών είναι:

A/a	Κοινό όνομα	Επιστημονικό όνομα	Παρατηρήσεις
1	Κοτσιφός	<i>Turbus merula aterinus</i>	Υπάρχει σε αρκετό αριθμό ζώων Μπορεί σε πρώιμες ποικιλίες αμπελιών να προκαλέσει σημαντικές ζημιές.
2	Γαρδέλι	<i>Carduelis balcanica</i>	
3	Σπίνος	<i>Fragilia coeleps</i>	
4	Ασπρόκολας	<i>Olandue leunra</i>	Αποδημητικό



5	Γλάρος	Larus melanocephalus	
6	Δεκαοκτούρα	Streptopelia decato	
7	Σπουργίτης	Passer domesticus	Υπάρχει σε μεγάλο αριθμό ζώων, μπορεί να προκαλέσει σημαντικές ζημιές ιδιαίτερα στα αμπέλια.
8	Αηδόνη	Lucignia megarhotos	Ο αριθμός έχει μειωθεί σημαντικά
9	Πέρδικα	Petrix rubra	Ο αριθμός έχει μειωθεί στο ελάχιστο τείνει να εξαφανισθεί.
10	Σουσουράδα	Mofacila flava	Αποδημητικό
11	Κόρακας	Pyrhocorax graculus	Σε αρκετό αριθμό προκαλεί ζημιές στις καλλιέργειες.
12	Μελισσοφάγος	Merops apiaster	Αποδημητικό

✓ Τάξη θηλαστικά

Ο αριθμός των ζώων των θηλαστικών έχει μειωθεί τα τελευταία χρόνια στο ελάχιστο ώστε ορισμένα είδη να απειλούνται με εξαφάνιση. Τα σπουδαιότερα είδη θηλαστικών που απαντούν στην περιοχή του Δ. Βουκολιών είναι: Ο λαγός (*Lepus europaeus*), ο άρκαλος, η καλλογιαννού (νυφίτσα), το κουνάβι (*Martes martes*).

1.5 Σπήλαια

Βρίσκονται σε όλα τα ορεινά διαμερίσματα. Τα μεγαλύτερα και πιο εντυπωσιακά είναι:

- ✓ το «Σπήλαιο του Τζανή». Βρίσκεται σε υψόμετρο 1047m, και έχει ελλειψοειδές σχήμα με ύψος 3μ και πλάτος 20μ. Ένα από τα μεγαλύτερα σε μήκος σπηλαιοβάραθρα της Ελλάδας μήκους 3 χλμ περίπου και βάθους 281 μέτρων. Οι θερμοκρασίες που μετρήθηκαν εντός του σπηλαίου κατά μέσον όρο είναι: ύδατος 10 °C, βράχου 10,5 °C, αέρος 10,5°C, και η υγρασία 100%. Παρατηρήθηκαν ίχνη σιδήρου και ανθρακικό άλας του μαγνησίου. Τα ζώα που διαβιούν στο σπήλαιο είναι μικρά τρωκτικά κοντά στην είσοδο, νυχτερίδες στις αίθουσες εισόδου, έντομα τρωγλόξενα (λεπιδόπτερα, δίπτερα), σπηλαιόβια άχρωμα έντομα που ζουν σε απομεινάρια ξύλου. Σε βάθος -240 από την είσοδο βρέθηκαν λευκά και μαύρα μανιτάρια. Σημαντικό επίσης είναι και το υπόγειο ποτάμι στο «Βρυσί». Στις εισόδους των σπηλαίων φωλιάζουν πουλιά, και διαβιούν αμφίβια και ερπετά. Επίσης βρίσκουμε φτέρες και υγρόφιλα είδη φυτών. Στο εσωτερικό διαβιούν νυχτερίδες, σαλαμάνδρες, αμφίποδα, ισόποδα κ.α.
- ✓ το σπήλαιο του Αγίου Ιωάννου του Ερημίτη ή Ξένου, βρίσκεται στο χωριό Μαραθοκεφάλι του και πήρε το όνομα του από το γεγονός ότι εκεί έμενε ο άγιος. Σήμερα βρίσκεται στο ίδιο σημείο, μέσα στο σπήλαιο, η εκκλησία του Αγίου Ιωάννου του Ερημίτη. Το σπήλαιο του Αι-Γιάννη του Ερημίτη είναι φωτεινό και μεγαλόπρεπο, πανάρχαιο και επιβλητικό και έχει χωρητικότητα 3.000- 4.000 ατόμων καθώς και μια σπάνια θέα στο κάμπο του Κολυμβαρίου



που μαγεύει κάθε επισκέπτη. Ίσως αυτή η εικόνα να μάγεψε και τον όσιο όταν αποχωρίστηκε από τους άλλους 98 Θεοφόρους πατέρες που έμεναν στον Αζωγυρέ (16ος αιώνας), πέρασε από εδώ κι έμεινε στο σπήλαιο 3 χρόνια. Το εκκλησάκι του αγίου είναι χτισμένο στα δεξιά της εισόδου και γιορτάζει στις 7 Οκτωβρίου. Από μία σχισμή του βράχου στάζει στάλα στάλα το νερό (αγιασμός) χειμώνα- καλοκαίρι, αποθηκεύεται σε μια μικρή δεξαμενή, εξωτερικά λιθόκτιστη και προστατευμένη για την καθαριότητα του αγιάσματος. Χιλιάδες χριστιανοί στο διάστημα του χρόνου που το αντλούν (6-7 Οκτωβρίου, πανηγύρι του Αγίου Ιωάννου του Ερημίτη και 24 Δεκεμβρίου παραμονή Χριστουγέννων που γίνεται η αναπαράσταση της Γέννησης του Χριστού) το λαμβάνουν ως φάρμακο και το μεταφέρουν με φιάλες στους οίκους τους. Είναι απίστευτο μα αληθινό ότι η στάθμη του αγιάσματος της δεξαμενής παραμένει αμετάβλητη πράγμα που το καταλαβαίνουν οι χριστιανοί και ευχαριστούν τον άγιο μετά δακρύων.

- ✓ Το σπήλαιο της Κερά Σπηλιώτισσας βρίσκεται στην περιοχή Φλομές στην πλαγιά ανατολικά πάνω από το χωριό Βρύσσεσ Κυδωνίας Χανίων. Φλομές λέγεται η περιοχή επειδή είναι κατάφυτη με δενδρώδεις φλόμους ένα από τα πιο εντυπωσιακά ασβεστόφιλα φυτά, αυτά δηλαδή που αγαπάνε τα ασβεστολιθικά πετρώματα. Η περιοχή του σπηλαίου είναι εξαιρετικά δύσβατη και δασωμένη και χρειάζεται μεγάλη προσπάθεια για να εντοπιστεί η στενή είσοδος του σπηλαίου. Πολύ κοντά του τοποθετείται από τους αρχαιολόγους η αρχαία Πέργαμος ή κατά άλλους η αρχαία πόλη Πολίχνα. Αυτός είναι και ο λόγος που ο Γάλλος αρχαιολόγος σπηλαιολόγος Paul Faure το εξερεύνησε και βρήκε μέσα ανθρώπινα οστά και αγγεία διαφόρων εποχών και οδηγήθηκε στο συμπέρασμα ότι το σπήλαιο έχει υπάρξει λατρευτικό από τους αρχαίους χρόνους. Το όνομα Κερά Σπηλιώτισσα σημαίνει Παναγία Σπηλιώτισσα και παρότι δεν υπάρχει ναός στο εσωτερικό του έχει φτάσει μέχρι και τις μέρες μας η διήγηση ότι στην περίοδο της Τουρκοκρατίας υπήρξε ναός της Παναγίας μέσα του στον οποίο κοινωνούσαν κρυφά οι Χριστιανοί του χωριού. Την περίοδο της κατοχής βρήκαν μέσα στο σπήλαιο ασφαλές καταφύγιο 40 περίπου κάτοικοι των Βρυσσών γλιτώνοντας από τους Γερμανούς. Το σπήλαιο αποτελείται από 3 μεγάλες αίθουσες και 2 μικρότερες οι οποίες επικοινωνούν μεταξύ τους με πολύ μικρές εισόδους που μετά βίας χωράνε ένα άτομο να συρθεί. Κάθε αίθουσα ουσιαστικά αποτελεί και διαφορετικό όροφο και χρειάζεται εξαιρετικά μεγάλη προσοχή στην κατάβαση επειδή είναι πολύ μεγάλος ο κίνδυνος ατυχήματος. Το σπήλαιο είναι εντυπωσιακό παρά το ότι έχει ελάχιστο ως ανύπαρκτο διάκοσμο με εξαίρεση το πιο βαθύ πάτωμα στο τέλος. Είναι γεμάτο από ζωή και έχει πολλές νυχτερίδες, διάφορα είδη αραχνών καθώς και εντυπωσιακά τριζόνια που περνάνε όλη τη ζωή τους στο απόλυτο σκοτάδι του σπηλαίου.

1.6 Φαράγγια

➤ Φαράγγι Σαμαριάς

Το φαράγγι της Σαμαριάς βρίσκεται νότια της πόλης των Χανίων και απέχει 43 χλμ. Από το κέντρο. Διοικητικά ανήκει στους Δήμους: Πλατανιά, Σφακίων, Καντάνου – Σελίνου.

Επειδή είναι το μεγαλύτερο από τα πολλά που διαθέτει ο νομός, οι ντόπιοι το αποκαλούν «Φαράγγια».

Το 1962 ανακηρύχτηκε Εθνικός Δρυμός προκειμένου να προστατευτεί η πλούσια και σπάνια χλωρίδα και πανίδα του.



Πρόσφατα το φαράγγι της Σαμαριάς βραβεύτηκε από το συμβούλιο της Ευρώπης σαν μια από τις πλέον παρθένες και ωραιότερες φυσικές περιοχές της γηραιάς ηπείρου.

Χαρακτηριστικό είδος είναι ο κρητικός αίγαγρος που αποκαλείται αλλιώς «κρι-κρι» ή «αγρίμι».

Το φαράγγι αυτό είναι το μεγαλύτερο της Ευρώπης με συνολικό μήκος 18 χλμ. και μήκος πεζοπορίας εντός του φαραγγιού ίσο με 14χλμ.

Το πλάτος του έχει εύρος από 150 έως 3 μέτρα στο στενότερο σημείο που είναι οι «Πόρτες».

Η είσοδος του φαραγγιού βρίσκεται στην τοποθεσία Ξυλόσκαλο και έχει υψόμετρο 1.227 μέτρα όπου υπάρχει και δασικό φυλάκιο.

Εκεί ο επισκέπτης κόβει εισιτήριο το οποίο πρέπει να το έχει καθ' όλη την διάρκεια της πορείας του μέχρι την έξοδο στην στάση πριν την Αγία Ρούμελη ώστε να γίνει ο απαραίτητος έλεγχος.

Σε όλο το μήκος του φαραγγιού υπάρχουν σε σταθερές στάσεις φύλακες ώστε να ελέγχουν τους επισκέπτες και να αποτρέπουν παράνομη θήρα, διανυκτέρευση και άναμμα φωτιάς.

Επιπλέον, παρέχουν βοήθεια σε όποιον παρουσιάσει κάποιο πρόβλημα και με τα μουλάρια που διαθέτουν μπορούν να τον μεταφέρουν στην έξοδο. Επίσης κατά την διάρκεια της διαδρομής υπάρχουν: κουτιά πρώτων βοηθειών και πυροσβεστικές φωλιές.

Η πρόσβαση στο φαράγγι γίνεται από τις αρχές Μαΐου μέχρι τα τέλη Οκτωβρίου.

Ο πεζοπόρος μπορεί να θαυμάσει εναλλαγές τοπίο μέχρι αν φτάσει το εκκλησάκι του Αγίου Νικολάου Εδώ πιστεύεται ότι υπήρχε αρχαίος ναός του θεού Απόλλωνα και σε μικρή απόσταση η αρχαία πόλη «Καινώ».

Έπειτα συναντά κανείς το ερημωμένο χωριό «Σαμαριά», όπου κάποτε κατοικούνταν από βοσκούς και υλοτόμους μέχρι το 1962 με την ανακήρυξη της περιοχής σε δρυμό.

Τιμάται ιδιαιτέρως η Οσία Μαρία η Αιγύπτια στο εκκλησάκι του 14ου αιώνα και από εκείνη πήρε το όνομα η περιοχή το όνομα της οποία έγινε Σία Μαρία και τελικά Σαμαριά.

Τώρα, στο εγκαταλελειμμένο οικισμό υπάρχει τηλέφωνο, Αστυνομικός Σταθμός, φαρμακείο, ελικοδρόμιο για περιπτώσεις ανάγκης κ.λ.π..

Από το σημείο αυτό το τοπίο αλλάζει και η χαράδρα στενεύει. Το πιο θεαματικό σημείο είναι, όπως προείπαμε, οι «Πόρτες» όπου το πλάτος ισούται με 3 μέτρα και το ύψος με 600 μέτρα.

➤ Φαράγγι Μεσαυλίων – Δελιανών

Το φαράγγι Μεσαυλίων - Δελιανών βρίσκεται 37km δυτικά των Χανίων. Ξεκινάει από το χωριό Μεσαύλια και καταλήγει στα Δελιανά, μετά από 5km. Η πορεία στο φαράγγι είναι εύκολη, διαρκεί περίπου μία ώρα και προτείνεται ακόμη και σε παιδιά, καθώς διέρχεται μέσα από χωματόδρομο.

Χαρακτηριστικό του φαραγγιού είναι η πυκνή βλάστηση με πλατάνια και καστανιές γύρω από το ποταμάκι του. Η καλύτερη εποχή είναι η άνοιξη, όταν η βλάστηση βρίσκεται στο απόγειο της και το νερό στο ποτάμι ρέει άφθονο.



Κοντά στα Μεσαύλια θα δείτε τον μικρό ναό της Αγίας Παρασκευής στο βράχο, όπου γίνεται μεγάλο πανηγύρι κάθε χρόνο. Επίσης, αξίζει να αναφέρουμε τη κοντά των Δελιανών και των Μεσσαυλιανών για το αν το φαράγγι ονομάζεται Δελιανό ή Μεσσαυλιανό.

➤ Φαράγγι Ρόκας

Το φαράγγι της Ρόκας βρίσκεται 32km δυτικά των Χανίων, στην περιοχή του Κολυμβαρίου. Το φαράγγι μήκους 2km ξεκινάει κοντά στο χωριό Δελιανά και καταλήγει στον οικισμό της Ρόκας. Στον οικισμό της Ρόκας υπάρχει το ύψωμα Τρουλί όπου σώζονται ερείπια ενός Βυζαντινού φρουρίου.

Η πεζοπορία μέσα από το φαράγγι είναι πολύ εύκολη (διαρκεί περίπου 2 ώρες) και συνιστάται στην αρχή του καλοκαιριού, όταν υπάρχει ακόμη λίγο νερό. Κατά μήκος του φαραγγιού υπάρχουν πολλά πλατάνια που χαρίζουν τη δροσιά τους, ενώ σε μερικά σημεία τα κατακόρυφα τοιχώματα υψώνονται εντυπωσιακά. Η πεζοπορία γίνεται κυρίως μέσα από τον ποταμό (που δεν έχει νερό το καλοκαίρι).

Στην έξοδο του φαραγγιού βρίσκεται ο οικισμός Μεσονήσι κι από εκεί χωματόδρομος οδηγεί στο χωριό Ρόκα, όπως είπαμε, με το λόφο Τρουλί. Από το κάστρο στο Τρουλί η θέα στις τριγύρω περιοχές είναι φανταστική. Επίσης, μπορείτε να ξεκουραστείτε στο καφενείο του χωριού.

➤ Βαβουλεδιανό φαράγγι

Στις γειτονικές μας Βουκολιές, το «Φαράγγι Παλαιών Ρουμάτων» είναι μια ξεχωριστή εμπειρία για τους περιπατητές.

Η κατάβαση από το Βαβουλέδο ως τον κεντρικό οικισμό μέσα από τον αυλόγυρο των ναών του Αγίου Βασιλείου και του Τιμίου Σταυρού μαζί με τις καστανιές και τα πελώρια πλατάνια είναι παραμυθένια.

Είναι ένα όμορφο μικρό φαράγγι 6 χιλιομέτρων με τρεχούμενα πεντακάθαρα νερά όλο το χρόνο, και συγκεκριμένα στη γειτονιά των Λειδιανών ξεκινάει από το Κρυφό Σχολειό-εκκλησία του Αγίου Γεωργίου στο Χαμαλεύρι και αφού στα μέσα της διαδρομής ενωθεί με άλλο μονοπάτι, περίπου μήκους 4 χιλιομέτρων, που ξεκινάει από τον Άγιο Βασίλειο στο Βαβουλέδο, συνεχίζουν σε κοινή διαδρομή καταλήγοντας στην είσοδο του χωριού. Το φαράγγι καλύπτεται από βαθύσκιατα πλατάνια σε όλη την διαδρομή του κάνοντας το ιδανικό τόπο περιπάτου.

Στο τέλος του οι παραδοσιακές ταβέρνες και τα καφενεία περιμένουν τους επισκέπτες με γνήσιες Κρητικές γεύσεις.

➤ Φαράγγι Κατσούνας

Το φαράγγι της «Κατσούνας» πήρε αυτή την ονομασία εξαιτίας του σχήματος που έχει και αναφέρεται στον Ηρόδοτο ως η «Ξενία οδός», κατά την οποία στην αρχαιότητα πήγαιναν εκεί τους ξένους για να μην έχουν οπτική επαφή με τα οχυρά της πόλης. Το μήκος του φαραγγιού είναι περίπου ένα χιλιόμετρο και αρχίζει από το χωριό με μια απόσταση από τον κεντρικό δρόμο γύρω στα εκατό μέτρα, για να καταλήξει στην είσοδο της αρχαίας πόλης και ήταν κτισμένη πάνω σε δύο κοντινά μεταξύ τους γεωλογικά υψώματα δολομιτικών και ασβεστολιθικών όγκων. Τα υψώματα αυτά ενώνονται με ένα διάσελο που έχει σχήμα τοξωτό με την έξω πλευρά του να βλέπει νότια, ενώ η μέσα κοίλη πλευρά του βόρεια. Στην περιοχή έχουμε ακόμα αρκετά βυζαντινά εξωκλήσια.

➤ Φαράγγι Καράνου - Μποριανό Φαράγγι

Το καταπράσινο φαράγγι των Μποριανών ξεκινάει από τον οικισμό Μποριανά και καταλήγει στον Μαυροπηλιώτη ποταμό μετά από 1800 μέτρα πορείας μέσα σε εξαιρετικά διαμορφωμένο μονοπάτι. Κατά μήκος του υπάρχουν ένας γκρεμισμένος νερόμυλος, σπηλιές, οι εισοδοί των παλιών λατομείων

Τμήμα Προγραμματισμού, Οργάνωσης και Πληροφορικής



από την απόπειρα εξόρυξης σιδήρου (γνωστά στην περιοχή ως λατομεία Αβέρωφ), η αναπαράσταση καμινιού όπου παλιότερα παρήγαγαν κάρβουνα, και στοές από πλούσια βλάστηση. Το φαράγγι είναι παράλληλο με το φαράγγι Κυδώνι και οι πεζοπόροι συνήθως συνδυάζουν μια βόλτα και στα δύο φαράγγι.

1.7 Αρχαιολογικοί Χώροι

➤ Αρχαία Δίκτυνα

Η Βριτομάρτυς ήταν πιθανότατα συνέχεια των μινωικών θρησκευτικών πίστεων κι έχει συνδυαστεί με τη θεά Άρτεμη του ελληνικού πανθέου των θεών και των θεοτήτων. Η Δίκτυνα ήταν το σημαντικότερο ιερό της θεάς Βριτομάρτυς και μια ισχυρή αιτία για να διατηρείται σε έλεγχο η σύγκρουση ανάμεσα στις ισχυρότερες πόλεις της περιοχής, την Κυδωνία στα Χανιά και την Πολυρρήνια στο Καστέλι. Η Βριτομάρτυς λατρευόταν εδώ κατά την Ελληνιστική και Ρωμαϊκή Εποχή. Το ελληνιστικό ιερό δεν έχει βρεθεί ακόμα ενώ το ρωμαϊκό ήταν ορατό από μεγάλη απόσταση στη θάλασσα και αρκετά κομμάτια μαρμάρων και ρωμαϊκά ερείπια βρέθηκαν στην περιοχή. Αργότερα κατά τον 9ο αιώνα το Μοναστήρι του Αγίου Γεωργίου είχε χτιστεί εδώ, αλλά καταστράφηκε από τις συνεχείς επιδρομές πειρατών.

Σήμερα ελάχιστα απομεινάρια μπορεί να δει κανείς από τη ρωμαϊκή παρουσία ή το μοναστήρι. Πάντως υπάρχει ένας απάνεμος κόλπος, με χαλίκι στην παραλία και βέβαια το ταξίδι από το Κολυμπάρι είναι μια πολύ ευχάριστη εμπειρία.

➤ Πρωτομινωϊκός τάφος στα Νέα Ρούματα

Στην κοιλάδα των Νέων Ρουμάτων της Κρήτης, στη θέση «Πεύκος», βρίσκεται ένας σημαντικός πρωτομινωϊκός τάφος, που έχει άμεση σχέση με τους σύγχρονους του κυκλαδικούς. Ένας δεύτερος θολωτός τάφος όμοιας κατασκευής, αλλά μικρότερων διαστάσεων, έχει ανασκαφεί σε άλλη θέση στην ίδια περιοχή, ενώ ίχνη πρωτομινωϊκών εγκαταστάσεων έχουν εντοπισθεί σε διάφορα υψώματα γύρω από την κοιλάδα των Νέων Ρουμάτων.

Ο τάφος είναι μικρών διαστάσεων, θολωτός, κτισμένος με ποταμίσιες πέτρες και περιείχε ένα νεκρό σε συνεσταλμένη στάση και δύο αγγεία ως κτερίσματα. Αποτελεί νέο στοιχείο για την πρωτομινωϊκή ταφική αρχιτεκτονική, καθώς οι μέχρι σήμερα γνωστοί στην Κρήτη τάφοι είναι μεγαλύτερων διαστάσεων, με πιο αντιπροσωπευτικούς τους μεγάλους κυκλικούς της Μεσαράς, όπου φαίνεται ότι θάβονταν τα μέλη ενός ολόκληρου γένους.

➤ Υστερομινωϊκός τάφος στο Μάλεμε

Στη θέση Καυκάλες στο Μάλεμε έχει ανακαλυφθεί ένας μινωϊκός θολωτός τάφος, στον οποίο βρέθηκαν ταφικά κτερίσματα, παρά το γεγονός ότι ο τάφος είχε συληθεί στο παρελθόν.

Στον τάφο βρέθηκαν σφραγιδόλιθοι, ένας από αχάτη με την απεικόνιση ενός ελαφιού, και ένας δεύτερος από χαλκό. Και τα δυο βρίσκονται στο Αρχαιολογικό Μουσείο Χανίων.

Σύμφωνα με τον αρχαιολόγο Paul Faure είναι πιθανόν στο Μάλεμε να υπήρχε ορυχείο χρυσού στην αρχαιότητα, κάτι που εξηγεί την ονομασία της περιοχής, αφού η λέξη μάλαμα σημαίνει χρυσός.

Η πρώτη γνωστή αναφορά στο Μάλεμε γίνεται το 1577 σε μια Ενετική αναφορά για το δήμο Κυδωνίας. Ο Fr. Barozzi αναφέρεται στην περιοχή με το όνομα Maleme et Venerocori και καταγράφει την ύπαρξη 101 κατοίκων.

➤ Γερμανικό Στρατιωτικό Νεκροταφείο



Το Γερμανικό Στρατιωτικό Νεκροταφείο στο Μάλεμε από τον Δεύτερο Παγκόσμιο Πόλεμο, όπου είναι θαμμένοι περίπου 4500 Γερμανοί Αξιωματικοί και στρατιώτες που έχασαν τη ζωή τους στη Μάχη της Κρήτης και στους μετέπειτα σκληρούς και ηρωικούς αγώνες των Κρητικών για ελευθερία από το Μάιο του 1941 που κατέλαβαν την Κρήτη οι Γερμανοί, έως το Μάιο του 1945 που παραδόθηκαν μετά την συνθηκολόγηση άνευ όρων της Ναζιστικής Γερμανίας.

➤ Αρχαία Μωδαία

Το Μόδι, αναφέρεται στην επαρχία Κυδωνίας το 1577 από τον Fr. Barozzi ως Modhi και το 1583 από τον Καστροφύλακα ως Mulle Sarachina και Modi da Milla. Κατά μια άποψη, η ονομασία «Μόδι» προέρχεται από το βυζαντινό «μόδιος-μόδι», που σημαίνει δοχείο μέτρησης σιτηρών, όπως το «μουζούρι» της Ενετοκρατίας. Επίσης υπάρχουν αρχαία Κρητικά νομίσματα, που στην μία όψη φέρουν το Δία γενειοφόρο και στην άλλη κεφαλή ταύρου και τη λέξη ΜΩΔΑΙΟΝ. Βάση αυτού του ευρήματος, διατυπώθηκε η υπόθεση ότι τα νομίσματα ανήκουν σε αρχαία Κρητική πόλη, που ονομαζόταν Μώδα ή Μωδαία, με πιθανή θέση το σημερινό Μόδι. Αυτή την άποψη ενισχύουν και ευρήματα από ανασκαφές του 1953 στο χωριό, από τον τότε έφορο αρχαιοτήτων, Ν. Πλάτωνος. Η αρχαιολογική σκαπάνη, έφερε στο φως επτά πρωτογεωμετρικούς λαξευτούς τάφους, αγγεία, σιδερένια όπλα, κρατήρες, πυξίδες, σκύφοι, πίθοι, αμφορείς και άλλα κτερίσματα Γεωμετρικού Πολιτισμού. Τα ευρήματα αντιστοιχούν στον 9ο – 8ο π.Χ. αιώνα και εκτίθενται σήμερα, στο Αρχαιολογικό Μουσείο Χανίων. Η κοιλάδα που διαμορφώθηκε από τις προσχώσεις του ποταμού Πλατανιά (ομηρικού Ιάρδανου), ανήκει κατά μεγάλο μέρος στο Μόδι.

➤ Αρχαία Πέργαμος

Η κρητική πόλη Πέργαμον ιδρύθηκε κατά την παράδοση από τον Αγαμέμνονα ή τον Αινεία πάνω σε ψηλή κορυφή (Αινειάς III, 131-4). Από το Σκύλακα τοποθετείται στο νότια του Δικτύνναιου και στα βόρεια της Υρτακίνας (Περίπλους 47), με τον τάφο του νομοθέτη Λυκούργου κοντά στην ξενική οδό (Πλούταρχος, Λυκούργος, 31). Κατά τη Δάφνη Γόντικα, αν ως ξενική οδός θεωρηθεί ο δρόμος που ένωνε το Δικτύνναιο ιερό με το ιερό της Ροκκαίας Αρτέμιδος, ο οικισμός των Γριμπιλιαίων ταιριάζει θαυμάσια με τον Πέργαμον των αρχαίων πηγών. Ο αρχαίος οικισμός των Βρυσών είναι χτισμένος σε φυσική δίκορφη ακρόπολη και ελέγχει τους κάμπους Αλικιανού Αγιάς Πλατανιά. Η τοπογραφία της περιοχής με τους πέντε λόφους θυμίζει την πεντάλοφη μικρασιατική πόλη Πέργαμο. Σώζονται ίχνη του αρχαίου τείχους και διαφόρων κτισμάτων. Οι έρευνες στην περιοχή έδειξαν αδιάκοπη ανθρώπινη παρουσία από τα νεολιθικά χρόνια. Οι ανασκαφές έφεραν στο φως τμήμα της οικίας της υστερομινωικής ΙΑ περιόδου (16ος αι. π.Χ.) και αποθέτη κλασικού ιερού ο οποίος περιείχε πλήθος υδρίσκων και ειδωλίων που εικονίζουν ένθρονη γυναικεία θεότητα, όπως τη Δήμητρα. Δεν λείπουν επίσης οι αρχαιολογικές μαρτυρίες για δευτερεύοντες οικισμούς σε διάφορα σημεία της παραλιακής ζώνης της πόλης των Χανίων (Αγία Μαρίνα, Σταλός, Πλατανιάς)

➤ Ενετικές Έπαυλεις

Εξαιρετικά αρχιτεκτονικά μνημεία της ενετοκρατίας. Επαύλεις φεουδαρχών που κατασκευάστηκαν με κόπο και αίμα των υπηκόων τους, δείγματα εξαιρετικής αρχιτεκτονικής που σήμερα όμως παρουσιάζουν εικόνα κατάρρευσης. Βασική αιτία η ιδιοκτησία που ανήκει σε ιδιώτες λόγω χρησιμότητας στις περισσότερες περιπτώσεις και η αδυναμία του δημοσίου να βρει χρήματα ώστε να τις κάνει κτήμα όλων αναστηλώνοντάς τις. Μια δική μου παραίτηση εδώ και χρόνια στους Δήμους που έχουν στην επικράτειά τους αυτές τις επαύλεις, είναι να βοηθήσουν στην εύρεση χρημάτων για την απαλλοτρίωση αυτών των βιλών. Να δώσουν βάρος εκεί γιατί είναι σημαντικά μνημεία για τις περιοχές τους τονίζει ο προϊστάμενος της 28ης ΕΒΑ κ. Μιχάλης Ανδριανάκης. Συνολικά υπολογίζεται ότι σε όλη την ύπαιθρο της Κρήτης υπάρχει ένας αριθμός πάνω από 100 επαύλεων, αρκετές εξ αυτών σε κατάσταση που επιτρέπει την ανακατασκευή τους.



Στα Ροδωπού σε απόσταση 7 χλμ. από το Κολυμπάρι, στο κέντρο του ομώνυμου χωριού, βρίσκεται η έπαυλη άγνωστης ακόμα Ενετικής οικογένειας. Η συγκεκριμένη έπαυλη είναι από τις λίγες που έχουν απαλλοτριωθεί και στην οποία έχουν γίνει έργα στερέωσης διατηρώντας την σε ανεκτή κατάσταση.

ΧΘΕΣ: Αποτελεί και αυτή δείγμα της Ενετικής αρχιτεκτονικής του 17ου αιώνα, ωστόσο ακόμα δεν έχει διασαφιστεί σε ποια οικογένεια άνηκε. Η έπαυλη χρησιμοποιούνταν για χρόνια ως οικία. Ωστόσο από κάποιο σημείο και μετά και μετά την πτώση της οροφής της έγινε αποθήκη για γεωργικές και κτηνοτροφικές εργασίες. Η βροχή που έμπαινε εντός του κτηρίου, προκάλεσε σημαντικές φθορές. **ΣΗΜΕΡΑ:** Η έπαυλη απαλλοτριώθηκε πριν από χρόνια και σχετικά πρόσφατα πραγματοποιήθηκαν εργασίες αναστήλωσής της. Έεκινήσαμε τις διαδικασίες της αναγκαστικής απαλλοτρίωσης με χρήματα από τις... ουρές του Β' ΚΠΣ και χάρη στην στήριξη του Γιάννη Σαβαλάνου, τότε προέδρου του Ταμείου Αρχαιολογικών Πόρων που έδωσε ένα ποσό για τον Δήμο για έργα πολιτισμού, πραγματοποιήθηκαν έργα στερέωσης.

Ετσι σήμερα το κτήριο είναι σε σχετικά καλή κατάσταση. Δυστυχώς θέλει πολλές μελέτες για στερέωση, για τα λίθινα για τις μονώσεις τα οποία δεν είχαμε αναφέρει ο πρώην δήμαρχος Κολυμπαρίου κ. Πολυχρόνης Πολυχρονίδης, που είχε ως στόχο να απαλλοτριωθεί και ο αύλειος χώρος γύρω από την βίλα, προκειμένου να δημιουργηθεί ένα ολοκληρωμένο αρχαιολογικό σύνολο. Η έπαυλη στα Ροδωπού είναι ένα εξαιρετικό μνημείο. Αφού έχει απαλλοτριωθεί και δεν υπάρχει θέμα με ιδιοκτησία ιδιωτών, υπάρχουν οι δυνατότητες παρά τη δύσκολη οικονομικά εποχή που διανύουμε, να αποκατασταθεί πλήρως και να αποτελέσει ένα σημαντικό επισκέψιμο μνημείο στην περιοχή.

1.8 Παραδοσιακές γιορτές

Κατά τη διάρκεια του έτους τελούνται διάφορες παραδοσιακές γιορτές στα δημοτικά διαμερίσματα του Δήμου Πλατανιά. Οι πιο χαρακτηριστικές είναι οι παρακάτω:

Δ.Δ. ΒΛΑΧΕΡΩΝΙΤΙΣΣΑΣ

- 13 Αυγούστου Παραδοσιακή Κρητική Βραδιά
- 17 Ιανουαρίου, Πανηγύρι στο ξωκλήσι του Αγίου Αντωνίου
- 2 Μαΐου, Πανηγύρι στο ξωκλήσι του Αγίου Γεωργίου
- 21 Μαΐου, Πανηγύρι στο ξωκλήσι των Αγίων Κωνσταντίνου & Ελένης
- 25 Αυγούστου (Παραμονή, απόγευμα) του Αγίου Φανούριου, Πανηγύρι στο ομώνυμο ξωκλήσι
- 28 Αυγούστου (Παραμονή, απόγευμα) του Αγίου Ιωάννη Προδρόμου, Πανηγύρι στο ομώνυμο ξωκλήσι
- 8 Σεπτέμβρη, Γιορτάζει η κεντρική εκκλησία του χωριού, Γέννηση της Παναγίας
- 20 Σεπτέμβρη, (Παραμονή, απόγευμα) του Αγίου Ευσταθίου, Πανηγύρι στο ομώνυμο ξωκλήσι
- 9 Νοέμβρη, Πανηγύρι στο ξωκλήσι του Αγίου Νεκταρίου
- 26 Νοεμβρίου, Πανηγύρι στο ξωκλήσι του Αγίου Στυλιανού
- 6 Δεκέμβρη, Πανηγύρι στο ξωκλήσι του Αγίου Νικολάου

Δ.Δ. ΛΙΜΝΗΣ

Γιορτή Τσικουδιάς, Αρχές Σεπτεμβρίου

Δ.Δ. ΛΟΥΤΡΑΚΙ

15 Αυγούστου, Παραδοσιακό Κρητικό Πανηγύρι με Κρητική Μουσική και Χορευτικά Συγκροτήματα

Δ.Δ. ΜΑΛΕΜΕ

13 Σεπτέμβρη, (Παραμονή απόγευμα) του Τιμίου Σταυρού, Πανηγύρι στο ομώνυμο ξωκλήσι που βρίσκεται στην παραλία



Δ.Δ. ΜΟΔΙ

6 Αυγούστου, Παραδοσιακό Κρητικό Πανηγύρι με Κρητική Μουσική και Χορευτικά Συγκροτήματα

Δ.Δ. ΝΤΕΡΕ

6 Ιουλίου, (Παραμονή, απόγευμα) της Αγίας Κυριακής, Παραδοσιακό Κρητικό Πανηγύρι
25 Ιουλίου, (Παραμονή, απόγευμα) της Αγίας Παρασκευής, Παραδοσιακό Κρητικό Πανηγύρι στο ομώνυμο ξωκλήσι

28 Αυγούστου, (Παραμονή, απόγευμα) του Αγίου Ιωάννη Προδρόμου στο Γκίωνα, Παραδοσιακό Κρητικό Πανηγύρι στο ομώνυμο ξωκλήσι

7 Σεπτέμβρη, (Παραμονή, απόγευμα) της Γέννησης της Παναγίας, Παραδοσιακό Κρητικό Πανηγύρι

Δ.Δ. ΣΥΡΙΑΙΟΥ

Γιορτή του Ξεροτήγανου, Αρχές Αυγούστου

1.9 Υποδομές

Σύμφωνα με την ανάλυση του Γενικού Πολεοδομικού Σχεδίου (Γ.Π.Σ.), Ν.1486/2003, την τελευταία δεκαετία πραγματοποιήθηκαν στην περιοχή σειρά έργων υποδομής, που στο μεγαλύτερο μέρος τους συγχρηματοδοτήθηκαν

1.9.1.Υποδομές μεταφορών

Το συγκοινωνιακό δίκτυο και η προσπάθεια βελτίωσής του, ήταν πάντοτε ένας από τους μεγαλύτερους προβληματισμούς των ανθρώπων της πόλης. Στα όρια του Καλλικρατικού Δήμου Πλατανιά, με γνώμονα την τάση πύκνωσης των κατοικιών και κατ' επέκταση την αύξηση των οχημάτων, λαμβάνονταν, έως σήμερα, αποφάσεις σε τοπικό επίπεδο κυρίως, χωρίς όμως τη μέριμνα για την πρόβλεψη επέκτασης του δικτύου, με σκοπό τη μελλοντική εξυπηρέτηση των περιοίκων και των επισκεπτών. Τα αποτελέσματα αυτών των ενεργειών, αντικατοπτρίζονται σε μία κατάσταση με δρόμους που διακόπτονται, που είναι στενοί, έχουν μεγάλη κλίση κ.ά.

Όταν η προαναφερθείσα κατάσταση του οδικού δικτύου, συνδυαστεί με την παραβίαση των ορίων ταχύτητας, την παράνομη στάση και στάθμευση, τη δραματική αύξηση κυκλοφορίας Ι.Χ. οχημάτων τη θερινή περίοδο, καθώς και με την κυκλοφορία των τουριστικών λεωφορείων και τρένων, οδηγούμαστε στο μείζον θέμα της ασφάλειας και επικινδυνότητας των οδών.

Τα αραιά δρομολόγια της Δημόσιας συγκοινωνίας, όπως και η ανεπαρκής σύνδεση των οικισμών και περιχώρων, με μεγαλύτερα αστικά κέντρα της περιοχής, προτρέπει τους κατοίκους, στη μία και μοναδική επιλογή χρήσης των Ι.Χ. οχημάτων τους, ανεβάζοντας έτσι τα ποσοστά του κυκλοφοριακού φόρτου.

Επίσης, η συντήρηση του οδικού δικτύου και της οριζόντιας και κατακόρυφης σήμανσης, όπως και οι μελέτες και αυτοψίες για την ορθή τοποθέτηση ή αφαίρεση πινακίδων σήμανσης και ενημέρωσης των οδηγών οχημάτων, θα έπρεπε να πραγματοποιούνται συχνότερα.

Τέλος, η έλλειψη τακτικών ελέγχων κατανάλωσης αλκοόλ και κατοχής άδειας οδήγησης, είναι ένα ακόμη πρόβλημα που προστίθεται στα υπόλοιπα και συνήθως επιφέρει τροχαία δυστυχήματα, παρακώλυση κυκλοφορίας κ.ά.



Ο δήμος Πλατανιά δεν διαθέτει δημοτικό δίκτυο μεταφορών. Όλα τα δημοτικά διαμερίσματά του εξυπηρετούνται από την ΚΤΕΛ Χανίων – Ρεθύμνης Α.Ε. με τακτικά δρομολόγια τα οποία διαμορφώνονται ανάλογα κατά τις χειμερινές και καλοκαιρινές περιόδους.

1.9.2 Οδικό Δίκτυο

Το οδικό δίκτυο στον Καλλικρατικό Δήμο Πλατανιά συγκροτείται συνολικά από:

- Τα τμήματα του νέου **Βόρειου Οδικού Άξονα Κρήτης (ΒΟΑΚ)** που διατρέχει το Δήμο εγκάρσια με κατεύθυνση Χανιά – Κολυμπάρι, και περιλαμβάνει τους κόμβους Πλατανιά, Ταυρωνίτη και Κολυμβαρίου.
- Το τμήμα της παλιάς **Εθνικής Οδού Κίσαμος – Χανιά** που αποτελεί δευτερεύον εθνικό δίκτυο.
- Το **πρωτεύον επαρχιακό δίκτυο** με βάση το ΦΕΚ 293/Β/17-4-1995:

η Ε.Ο. Νο 10 «Κολυμπάρι – Επισκοπή – Πανέθυμος δια Σπηλιάς – Δρακώνας και Δελιανών» στο τμήμα «Κολυμπάρι – Σπηλιά – Δρακώνα»

η Ε.Ο. Νο 14 «Ταυρωνίτης – Βουκολιές – Κάντανος – Παλαιόχωρα»

η Ε.Ο. Νο 27 «Χανιά – Αλικιανός – Παλαιόχωρα δια Νέων Ρουμάτων, Σελλί, Σέμπρωνα, Αγίας Ειρήνης, Ροδοβανίου, Τεμενίων και Αζωγυρέ», στο τμήμα «Χανιά – Αλικιανός – Νέα Ρούματα»

η Ε.Ο. Νο 32 «Χανιά – Φουρνές – Ομαλός διά Λάκκων»

- Το **δευτερεύον επαρχιακό δίκτυο** με βάση το ΦΕΚ 293/Β/17-4-1995:

η Ε.Ο. Νο 10 «Κολυμπάρι – Επισκοπή – Πανέθυμος δια Σπηλιάς – Δρακώνας και Δελιανών» στο υπόλοιπο τμήμα της εκτός «Κολυμπάρι – Σπηλιά – Δρακώνα»

η Ε.Ο. Νο 11 «Νοχιά – Επισκοπή»

η Ε.Ο. Νο 12 «Άσπρα Νερά – Ροδωπού – Δίκταινα»

η Ε.Ο. Νο 13 «Ραπανιανά – Βούβες»

η Ε.Ο. Νο 15 «Νέμπρος – Δρακώνα»

η Ε.Ο. Νο 16 «Πολεμάρχι – Βούβες»

η Ε.Ο. Νο 17 «Βουκολιές – Επισκοπή»

η Ε.Ο. Νο 18 «Ζυμβραγού – Καρές – Επισκοπή»

η Ε.Ο. Νο 19 «Ζυμβραγού – Δελιανά»

η Ε.Ο. Νο 20 «Κακόπετρος – Παλαιά Ρούματα»

η Ε.Ο. Νο 23 «Μάλεμε – Ντερές – Νέα Ρούματα»

η Ε.Ο. Νο 24 «Πολεμάρχι – Ζουνάκι – Βουκολιές»



η Ε.Ο. Νο 25 «Γεράνι – Λουτράκι –Μανωλιόπουλο – Ντερές»

η Ε.Ο. Νο 26 «Πλατανιάς – Πατελάρι – Κουφός»

η Ε.Ο. Νο 28 «Αλικιανός – Μανωλιόπουλο – Ζουνάκι»

η Ε.Ο. Νο 29 «Αλικιανός – Βατόλακος – Σκονίζος»

η Ε.Ο. Νο 33 «Φουρνές - Μεσκλά»

- Τους κύριους δημοτικούς δρόμους που είναι χαρακτηρισμένοι από το Δ.Σ.
- Το λοιπό δημοτικό οδικό δίκτυο που αποτελείται από τις υπόλοιπες συνδετήριες οδούς μεταξύ των οικισμών και,
- Το λοιπό οδικό δίκτυο που αποτελείται από τις αγροτικές οδούς, και τις δημοτικές οδούς εντός των οικισμών.

Υπάρχουν επίσης ορισμένοι αγροτικοί δρόμοι οι οποίοι αποτελούν πολύ σύντομες συνδέσεις μεταξύ των δημοτικών ενοτήτων, αλλά και μεταξύ του Δήμου και των όμορων του, για τους οποίους θα πρέπει να εκπονηθούν μελέτες και να βρεθεί χρηματοδότηση για την βελτίωση της βατότητας τους, έτσι ώστε να καθίσταται δυνατή η εύκολη και ασφαλής διέλευση και η συχνή χρήση τους.

Οι βασικότεροι από αυτούς είναι:

- ο δρόμος που συνδέει τον οικισμό Κεφάλια της Δ.Ε. Βουκολιών με τον οικισμό Σέμπρωνα της Δ.Ε. Μουσούρων,(έχουν γίνει κάποιες παρεμβάσεις σε τμήμα αυτής της οδού).
- ο δρόμος που συνδέει τον οικισμό Π. Ρουμάτων της Δ.Ε. Βουκολιών με τον οικισμό Σέμπρωνα της Δ.Ε. Μουσούρων,
- ο δρόμος που συνδέει τον οικισμό Μεσαύλια της Δ.Ε. Βουκολιών με τον οικισμό Μαλάθυρο του Δήμου Κισάμου,
- ο δρόμος που συνδέει τον οικισμό Κακόπετρο της Δ.Ε. Βουκολιών με τον οικισμό Ζυμβραγού της Δ.Ε. Κολυμβαρίου (έχουν γίνει κάποιες παρεμβάσεις σε τμήμα αυτής της οδού)
- ο δρόμος που συνδέει τον οικισμό Άστρικα της Δ.Ε. Κολυμβαρίου με τον οικισμό Μεσονήσι του Δήμου Κισάμου (έχουν γίνει κάποιες παρεμβάσεις σε τμήμα αυτής της οδού)
- ο δρόμος που συνδέει τον οικισμό Ντερέ της Δ.Ε. Πλατανιά με τον οικισμό Σκονίζο της Δ.Ε. Μουσούρων (έχει δημοπρατηθεί έργο για την βελτίωση αυτής της οδού από το Δήμο Πλατανιά ύψους 210.000,00€, αλλά θα χρειαστούν παραπάνω πόροι για να μπορέσει να ολοκληρωθεί)
- ο δρόμος που συνδέει τον οικισμό Βούβες της Δ.Ε. Κολυμβαρίου με τον επαρχιακό δρόμο Ταυρωνίτη – Παλαιόχωρας στο ύψος της τ.κ. Βουκολιών (έχει δημοπρατηθεί έργο για την βελτίωση αυτής της οδού από τον πρώην Δήμο Κολυμβαρίου ύψους 475.000,00€, αλλά θα χρειαστούν επιπλέον πόροι για να μπορέσει να ολοκληρωθεί)

Το οδικό δίκτυο του Δήμου Πλατανιά αποτελεί τμήμα του ΒΟΑΚ μέρος του οποίου διασχίζει τον Δήμο και φέρει χαρακτηριστικά «κλειστού» αυτοκινητόδρομου.

Σε γενικές γραμμές ποιότητα του υπόλοιπου οδικού κρίνεται μέτρια, ιδίως στις χαμηλότερες βαθμίδες δρόμων. Τα σημαντικότερα προβλήματα αφορούν στα μικρά πλάτη του οδοστρώματος και γενικότερα



στην αναντιστοιχία τεχνικών χαρακτηριστικών – κυκλοφοριακού φόρτου/ρόλου δρόμων και στην ελλιπή σήμανση.

Αισθητή είναι και η απουσία πεζοδρόμων, και οργανωμένων χώρων στάθμευσης σε όλους τους παραλιακούς οικισμούς.

Επίσης, περιστασιακά προβλήματα δημιουργούνται τους θερινούς μήνες από την αύξηση του κυκλοφοριακού φόρτου, κατά μήκος της παλαιάς Εθνικής Οδού που συνιστά πλέον το βασικό εμπορικό δρόμο μια σειράς οικισμών.

Με δεδομένα την υπερσυγκέντρωση των επισκεπτών και τουριστών κατά τη διάρκεια της τουριστικής περιόδου, το αναγνωρισμένο κυκλοφοριακό πρόβλημα, την απουσία ολοκληρωμένου σχεδίου διαχείρισης της στάθμευσης, στο παραλιακό κομμάτι του Δήμου δηλαδή από την τ.κ. Πλατανιά έως και την τ.κ. Κολυμβαρίου, κρίνεται σκόπιμη η εκπόνηση μιας ολοκληρωμένης συγκοινωνιακής μελέτης που θα οδηγήσει σε κυκλοφοριακό ανασχεδιασμό και θα υποδείξει ενέργειες και δράσεις απαραίτητες για την επίλυση του προβλήματος.

1.9.3 Λιμάνια - Λιμενίσκοι

➤ ΛΙΜΑΝΙ ΚΟΛΥΜΒΑΡΙΟΥ

Γενικά – Υποδομές

Ο λιμένας Κολυμβαρίου βρίσκεται στο δυτικό άκρο του Κόλπου των Χανίων και απέχει 25 χιλιόμετρα από την πόλη των Χανίων. Ο λιμένας χρησιμοποιείται κυρίως ως αλιευτικό καταφύγιο.

Αποτελείται από δύο λιμενολεκάνες:

α. Την εξωτερική λιμενολεκάνη με κρηπιδώματα συνολικού μήκους 400μ. με ωφέλιμο βάθος -4,00μ. και

β. Την εσωτερική παλιά λιμενολεκάνη με κρηπιδώματα συνολικού μήκους περίπου 120μ. σε ωφέλιμο βάθος -1,50μ. έως -2,00μ. Υπάρχει διαμορφωμένη Χερσαία Λιμενική Ζώνη συνολικής επιφάνειας 18.000 m².

Η κατασκευή του λιμένα έγινε σταδιακά από το 1960 με διαδοχικές χρηματοδοτήσεις μικρού ύψους κάθε φορά, σε πρώτη φάση είχε κατασκευαστεί η εσωτερική λιμενολεκάνη.

Η εξωτερική λιμενολεκάνη προστατεύεται από τον υπήνεμο μόλο μήκους 190μ. ο οποίος κατασκευάστηκε κατ' επέκταση του υπάρχοντος ανατολικού μόλου του παλαιού λιμένα και από νέο προσήνεμο μόλο.

Το παλιό λιμάνι του Κολυμβαρίου παρουσίαζε αρκετά και σημαντικά προβλήματα, η μελέτη ΒΕΛΤΙΩΣΗ ΛΙΜΕΝΑ ΚΟΛΥΜΒΑΡΙΟΥ του 1991, υπέδειξε μια σειρά από παρεμβάσεις όπου με την υλοποίηση τους και την κατασκευή των νέων λιμενικών έργων σε επαφή με τον αρχικό παλιό λιμένα, στα αμέσως βόρεια του, **ο νέος συνολικός λιμένας** περιλαμβάνει τη νέα **εξωτερική λιμενολεκάνη** και τον παλιό λιμενίσκο, ο οποίος αποτελεί τη νέα **εσωτερική λιμενολεκάνη**.

Επειδή παρουσιάζονται προβλήματα λειτουργίας του ίδιου του λιμένα, αλλά και θέματα διάβρωσης της παρακείμενης στα ανατολικά ακτής που θέτει σε κίνδυνο μέρος του οικισμού, εκπονήθηκαν από το Λιμενικό Ταμείο Νομού Χανίων οι ακόλουθες μελέτες:

- ΕΠΕΚΤΑΣΗ ΠΡΟΣΗΝΕΜΟΥ ΜΟΛΟΥ ΛΙΜΕΝΑ ΚΟΛΥΜΒΑΡΙΟΥ ΧΑΝΙΩΝ Ιούλιος 2003
- ΛΙΜΕΝΙΚΑ ΕΡΓΑ ΔΙΑΜΟΡΦΩΣΕΩΣ ΕΣΩΤΕΡΙΚΗΣ ΛΙΜΕΝΟΛΕΚΑΝΗΣ ΛΙΜΕΝΑ ΚΟΛΥΜΒΑΡΙΟΥ, Αύγουστος 2003



- ΜΕΛΕΤΗ ΑΝΑΠΛΑΣΗΣ ΧΕΡΣΑΙΑΣ ΖΩΝΗΣ ΛΙΜΕΝΑ ΛΚΟΛΥΜΒΑΡΙΟΥ ΧΑΝΙΩΝ, Φεβρουάριος 2004
- ΕΡΓΑ ΔΙΑΜΟΡΦΩΣΗΣ ΕΣΩΤΕΡΙΚΗΣ ΛΙΜΕΝΟΛΕΚΑΝΗΣ ΛΙΜΕΝΑ ΚΟΛΥΜΒΑΡΙΟΥ-ΕΠΕΚΤΑΣΗ ΠΡΟΣΗΝΕΜΟΥ ΜΩΛΟΥ, Φεβρουάριος 2009.
- ΠΡΟΣΤΑΣΙΑ ΠΑΡΑΚΤΙΑΣ ΖΩΝΗΣ ΚΟΛΥΜΒΑΡΙΟΥ ΤΑΥΡΩΝΙΤΗ (αφορά την κατασκευή κυματοθραυστών παράλληλων στην ακτή)

Επίσης από τον Δήμο Πλατανιά βάση Προγραμματικής Σύμβασης με το Λιμενικό Ταμείο, ανατέθηκε η εκπόνηση Μελέτης Περιβαλλοντικών Επιπτώσεων του Λιμένα. Η μελέτη αφορά τα υφιστάμενα έργα καθώς και τα νέα έργα (επέκταση προσήνεμου μώλου, διαμόρφωση εσωτερικής λιμενολεκάνης και χερσαίας ζώνης).

Μετά την έγκριση των Περιβαλλοντικών Όρων θα μπορεί να υποβληθεί πρόταση για χρηματοδότηση των ανωτέρω έργων στο 4^ο Κοινοτικό Πλαίσιο Στήριξης της Ευρωπαϊκής Ένωσης.

Στοιχεία κίνησης

Σύμφωνα με τα υπάρχοντα στοιχεία, στο λιμάνι Κολυμβαρίου ελλιμενίζονται μόνιμα περίπου 15-20 επαγγελματικά σκάφη Παράκτιας Αλιείας, με ολικό μήκος έως 12μ. Επίσης στο λιμένα σταθμεύουν και αρκετά (περισσότερα από 25) μικρά ερασιτεχνικά Αλιευτικά Σκάφη. Περιστασιακά το Αλιευτικό καταφύγιο Κολυμβαρίου λόγω της θέσης του εξυπηρετεί πολλά από τα σκάφη που έχουν έδρα τους σε άλλα λιμάνια του κόλπου Χανίων.

Σε ότι αφορά τα επαγγελματικά σκάφη ο μέσος ετήσιος αριθμός κατάπλων είναι περίπου 600.

➤ ΛΙΜΕΝΙΣΚΟΣ ΠΛΑΤΑΝΙΑ

Γενικά – Υποδομές - Στοιχεία κίνησης

Ο λιμενίσκος Πλατανιά ευρίσκεται εμπρός ακριβώς από τον οικισμό του Πλατανιά του Δήμου Πλατανιά. Γεωγραφικά ευρίσκεται στον κόλπο των Χανίων περίπου 16 χιλιόμετρα δυτικά της πόλης των Χανίων στην καρδιά της τουριστικότερης περιοχής του Νομού Χανίων. Ο λιμένας εξυπηρετεί πληθώρα σκαφών αναψυχής και φουσκωτών καθώς και μεγάλο αριθμό (περισσότερα από 30) μικρών ερασιτεχνικών αλιευτικών σκαφών μήκους μικρότερου των 8,0 m. Υπάρχουν κρηπιδώματα από χυτό σκυρόδεμα συνολικού μήκους 130 περίπου μέτρων σε βάθος από -2,0 έως -2,50 m υπάρχει διαμορφωμένη χερσαία ζώνη συνολικής επιφάνειας 1.600 m² περίπου. Στον λιμενίσκο υπάρχει και υποτυπώδης ράμπα ανέλκυσης - καθέλκυσης σκαφών όπου ιδιαίτερα τους θερινούς μήνες χρησιμοποιείται από πληθώρα μόνιμων χρηστών του λιμενίσκου αλλά και επισκεπτών.

➤ ΛΙΜΕΝΙΣΚΟΣ ΡΑΒΔΟΥΧΑ

Γενικά – Υποδομές - Στοιχεία κίνησης

Ο λιμενίσκος Ραβδούχα βρίσκεται εμπρός ακριβώς από τον οικισμό του Ραβδούχα του Δήμου Πλατανιά.

**1.9.4 Μονοπάτια – Περιπατητικές διαδρομές**

Στο Δήμο Πλατανιά υπάρχει μεγάλο πλήθος περιπατητικών διαδρομών και μονοπατιών. Ένα μικρό μέρος αυτών, τα οποία και βρίσκονται σε διαδικασία ανάδειξης και αξιοποίησης από την τεχνική υπηρεσία του δήμου μας είναι τα παρακάτω:

α/α	ΤΙΤΛΟΣ	ΠΡΟΫΠΟΛΟΓΙΣΜΟΣ
1	ΑΝΑΔΕΙΞΗ - ΑΞΙΟΠΟΙΗΣΗ ΙΣΤΟΡΙΚΟΥ ΜΟΝΟΠΑΤΙΟΥ ΣΤΗΝ Τ.Κ. ΠΡΑΣΣΕ	95.000,00
2	ΕΡΓΑΣΙΕΣ ΑΝΑΔΕΙΞΗΣ ΚΑΙ ΑΞΙΟΠΟΙΗΣΗΣ ΜΟΝΟΠΑΤΙΩΝ ΙΔΙΑΙΤΕΡΟΥ ΟΙΚΟΛΟΓΙΚΟΥ ΕΝΔΙΑΦΕΡΟΝΤΟΣ ΧΕΡΣΟΝΗΣΟΥ ΡΟΔΩΠΟΥ	24.600,00
3	ΑΝΑΔΕΙΞΗ - ΑΞΙΟΠΟΙΗΣΗ ΜΟΝΟΠΑΤΙΟΥ ΣΤΗΝ Τ.Κ. ΟΡΘΟΥΝΙΟΥ	—
4	ΑΝΑΔΕΙΞΗ - ΑΞΙΟΠΟΙΗΣΗ ΜΟΝΟΠΑΤΙΟΥ “ΣΦΑΚΟΥΡΥΑΚΟΥ” ΣΤΙΣ Τ.Κ. ΚΟΝΤΟΜΑΡΙΟΥ & ΚΥΠΑΡΙΣΣΟΥ	—
5	ΑΝΑΔΕΙΞΗ - ΑΞΙΟΠΟΙΗΣΗ ΦΥΣΙΟΛΑΤΡΙΚΗΣ ΔΙΑΔΡΟΜΗΣ ΣΤΗΝ Τ.Κ. ΜΑΝΩΛΙΟΠΟΥΛΟΥ	—
6	ΑΝΑΔΕΙΞΗ - ΑΞΙΟΠΟΙΗΣΗ ΦΑΡΑΓΓΙΟΥ “ΚΑΤΣΟΥΝΑΣ” ΣΤΗΝ Τ.Κ. ΒΡΥΣΩΝ	—
7	ΑΝΑΔΕΙΞΗ - ΑΞΙΟΠΟΙΗΣΗ ΦΥΣΙΟΛΑΤΡΙΚΗΣ ΔΙΑΔΡΟΜΗΣ ΣΤΗΝ Τ.Κ. ΠΑΝΕΘΗΜΟΥ	—
8	ΑΝΑΔΕΙΞΗ - ΑΞΙΟΠΟΙΗΣΗ ΦΑΡΑΓΓΙΟΥ “ΡΑΪΜΙΑΣ” ΣΤΗΝ Τ.Κ. ΚΑΡΑΝΟΥ	—
9	ΑΝΑΔΕΙΞΗ – ΑΞΙΟΠΟΙΗΣΗ ΦΑΡΑΓΓΙΟΥ ΣΤΗΝ Τ.Κ. ΠΡΑΣΣΕ	—
10	ΑΝΑΔΕΙΞΗ - ΑΞΙΟΠΟΙΗΣΗ ΦΥΣΙΟΛΑΤΡΙΚΗΣ ΔΙΑΔΡΟΜΗΣ Ομαλός - Ποριά - Οροπ. Ταύρης	--
11	ΑΝΑΔΕΙΞΗ – ΑΞΙΟΠΟΙΗΣΗ ΦΥΣΙΟΛΑΤΡΙΚΗΣ ΔΙΑΔΡΟΜΗΣ Πολυρήνεια – Ροδωπού – Δικτεναίο (Μένιες)	--
12	ΑΝΑΔΕΙΞΗ – ΑΞΙΟΠΟΙΗΣΗ ΦΥΣΙΟΛΑΤΡΙΚΗΣ ΔΙΑΔΡΟΜΗΣ ΒΑΣΙΛΙΚΗΣ ΣΤΡΑΤΑΣ στις Φώκιες – Νταμάρι και Σκίδια - Νταμάρι	--
13	ΑΝΑΔΕΙΞΗ – ΑΞΙΟΠΟΙΗΣΗ ΦΥΣΙΟΛΑΤΡΙΚΗΣ ΔΙΑΔΡΟΜΗΣ Θέρισσος – Τρομάρρισα	--
14	ΑΝΑΔΕΙΞΗ – ΑΞΙΟΠΟΙΗΣΗ ΦΥΣΙΟΛΑΤΡΙΚΗΣ ΔΙΑΔΡΟΜΗΣ Ομαλός – Λινοσέλι- Αχλάδα	--



1.10 Ενέργεια – Τηλεπικοινωνίες – Υδροδότηση – Διαχ/ση Απορριμμάτων

1.10.1 Ενέργεια - Ανανεώσιμες πηγές ενέργειας

Από τη χωρική ενότητα του Δήμου (στο μέσο της περιοχής μεταξύ των οικισμών Μανολιόπουλου και Αποθηκών και νότια της Λίμνης) διέρχεται η γραμμή μεταφοράς 150KV Χανιά-Καστέλι (ΔΕΗ). Στην παραπάνω γραμμή μεταφοράς υπάρχει ζώνη δουλείας διέλευσης πλάτους 40 μέτρων.

Ο δήμος Πλατανιά δεν έχει επεκταθεί στη χρήση Ανανεώσιμων Πηγών Ενέργειας.

1.10.2 Τηλεπικοινωνίες

Η χωρική ενότητα του δήμου Πλατανιά καλύπτεται τόσο από το δίκτυο σταθερής τηλεφωνίας του ΟΤΕ, όσο και από τα δίκτυα της κινητής τηλεφωνίας που λειτουργούν στη χώρα.

1.10.3 Αποχέτευση Λυμάτων

Η αποχέτευση των λυμάτων στον Δήμο μας πραγματοποιείται με δύο τρόπους.

1) Από το δίκτυο αποχέτευσης λυμάτων και τον βιολογικό καθαρισμό, που λειτουργεί η Δ.Ε.Υ.Α.Β.Α. με κατασκευασμένα τμήματα του έργου (κύριος παραλιακός αγωγός μεταφοράς λυμάτων Πλατανιάς - Κολυμβάρι, με αντλιοστάσια, εγκατάσταση επεξεργασίας λυμάτων και υποθαλάσσιο αγωγό διάθεσης των επεξεργασμένων λυμάτων στην θάλασσα.

2) Από ιδιωτικούς βόθρους ή σπητικές ή στεγανές δεξαμενές και σε ελάχιστες των περιπτώσεων από μικρούς ιδιωτικούς βιολογικούς καθαρισμούς.

1.10.4 Αποχέτευση Ομβρίων

Η αποχέτευση των ομβρίων πραγματοποιείται με τα μέχρι τώρα κατασκευασμένα έργα υποδομής που είναι τάφροι και ρείθρα των δρόμων, τα τεχνικά έργα και οι οχετοί και τέλος η απορροή τους σε ρυάκια και τελική διάθεση μέσα από τα ποτάμια στην θάλασσα.

1.10.5 Ύδρευση - Άρδευση

Οι πηγές υδροδότησης του Δήμου βρίσκονται και εντός και εκτός των ορίων του. Οι κυριότερες πηγές υδροδότησης βρίσκονται εκτός των ορίων του Δήμου. Ο μεγαλύτερος όγκος του νερού ύδρευσης προέρχεται από τις πηγές στα Μυλωνιανά του γειτονικού Δήμου Μουσούρων, τις οποίες διαχειρίζεται ο Οργανισμός Ανάπτυξης Κρήτης (ΟΑΚ) και μεταφέρεται στην περιοχή του Δήμου με σωληνωτό αγωγό διαμέτρου Φ315. Ενδεικτικά αναφέρεται ότι τα τελευταία χρόνια αγοράζονται από τον ΟΑΚ περίπου 900.000m³ ετησίως. Μερικοί οικισμοί στα νότια και νοτιοδυτικά του Δήμου υδροδοτούνται αποκλειστικά ή επικουρικά από το μικρό φράγμα υδροληψίας του Ντεριανού ρέματος και γεωτρήσεις στην περιοχή Κυπάρισσου. Η κάλυψη των αναγκών ύδρευσης του Δήμου γίνεται γενικά με επάρκεια και χωρίς ιδιαίτερα προβλήματα.

Η άρδευση των γεωργικών εκτάσεων της περιοχής γίνεται επίσης με σχετική επάρκεια. Κύρια πηγή υδροδότησης είναι τα δίκτυα του ΟΑΚ, τα οποία τροφοδοτούνται κυρίως από τα Μυλωνιανά. Το μεγαλύτερο μέρος των αρδευομένων εκτάσεων διαχειρίζονται από τον ΟΑΚ και το υπόλοιπο από ΤΟΕΒ. Έχουν αναφερθεί προβλήματα λόγω θραύσεων κεντρικών αγωγών μεταφοράς. Ειδικότερα, η κάλυψη των αναγκών ύδρευσης και άρδευσης των οικισμών του Δήμου γίνεται όπως παρουσιάζεται στους επόμενους πίνακες:

Η υδροδότηση του Δήμου Πλατανιά, στο σύνολό της, γίνεται από τη Δημοτική Επιχείρηση Ύδρευσης Αποχέτευσης Βορείου Άξονα Νομού Χανίων (Δ.Ε.Υ.Α.Β.Α.) ενώ το δίκτυο αποχέτευσης καλύπτει τις



τρεις δημοτικές ενότητες: Πλατανιά, Βουκολιών και Κολυμβαρίου. Εκτός δικτύου αποχέτευσης παραμένει η δημοτική ενότητα Μουσούρων.

Η ύδρευση από την ΔΕΥΑΒΑ αποτελείται από ένα πολυπληθές σύνολο πηγών, υδρομαστεύσεων, πηγαδιών και γεωτρήσεων. Ο ΟΑΚ ωστόσο στον βόρειο άξονα τροφοδοτεί το σύστημα με μεγάλη ποσότητα νερού.

Το νερό αποθηκεύεται σε δεξαμενές ύδρευσης ή με φυσική ροή ή με άντληση. Σε πολλά σημεία γίνεται χλωρίωση. Γενικά η επάρκεια και η ποιότητα είναι σε πολύ ικανοποιητικό βαθμό.

Η άρδευση πραγματοποιείται κυρίως με άντληση από πηγάδια και γεωτρήσεις και λιγότερο με φυσική ροή από πηγές και υδρομαστεύσεις.

Η ποιότητα στην εξυπηρέτηση για την άρδευση δεν είναι ικανοποιητική. Ο εξοπλισμός (αντλιοστάσια, δίκτυα κλπ) είναι από μέτρια κατάσταση έως κακή.

Το σύστημα που επικρατεί μέχρι σήμερα είναι κακή αντιγραφή των ενεργειών και λειτουργιών, στον τομέα αυτό, των πρώην Δήμων με όλα τα αρνητικά σημεία.

Ακόμη σε χειρότερη μοίρα βρίσκεται η είσπραξη εσόδων για την άρδευση και έτσι ύπαρξη αδυναμίας συντηρήσεων και βελτιώσεων των αρδευτικών συστημάτων.

Μέχρι σήμερα στο Δήμο μας δεν υπάρχει μελέτη για την συλλογική αντιμετώπιση των προβλημάτων στην άρδευση (πρόληψη βλαβών, συντηρήσεων κλπ), αλλά αποσπασματικές μεμονωμένες ενέργειες αντιμετώπισης των παρουσιαζομένων προβλημάτων, με συνέπεια το πολλαπλάσιο κόστος σε χρήματα και χρόνο.

1.10.6 Διαχείριση Απορριμμάτων

Στον Δήμο Πλατανιά πραγματοποιείται οργανωμένη συλλογή και διαχείριση των απορριμμάτων . Ειδικότερα η συλλογή υλοποιείται κατά κύριο λόγο μέσω προγραμματικών συμβάσεων με την ΔΕΔΙΣΑ Α.Ε , και κατά δεύτερο λόγο με ίδια μέσα απο το Τμήμα Καθαριότητας του Δήμου , (μόνιμο και εποχιακό προσωπικό). Τελικός αποδέκτης των στερεών αποβλήτων είναι το Εργοστάσιο Μηχανικής Διαλογής και Κομποστοποίησης και ο χώρος υγειονομικής ταφής υπολειμμάτων (ΧΥΤΥ) στην Κορακιά του ΔΔ Μουζουρά Χανίων .

Η συλλογή των απορριμμάτων εκτίνεται σε ένα οδικό δίκτυο της τάξης των 750 χιλιομέτρων, στο οποίο έχουν τοποθετηθεί 1.500 κάδοι ενώ ο συνολικός όγκος των απορριμμάτων εκτιμάται σε 11.800 τόνους περίπου κατά έτος , κυρίως λόγω της σημαντικής αύξησης των απορριμμάτων κατά τους θερινούς μήνες λόγω του τουρισμού.

Η συχνότητα αποκομιδής των απορριμμάτων είναι καθημερινή στα κεντρικά και τουριστικά σημεία του Δήμου κατά τους θερινούς μήνες και τακτική κατά τους χειμερινούς μήνες, όπως και τακτική είναι στις αποκεντρωμένες περιοχές του Δήμου καθ' όλη την διάρκεια του έτους (2 με 4 φορές την εβδομάδα).

Η συλλογή των ογκωδών αντικειμένων γίνεται τουλάχιστον μία φορά την εβδομάδα (ο Δήμος διαθέτει για τον σκοπό αυτό 2 μεγάλα και 2 μικρά οχήματα) μετά από επικοινωνία των ενδιαφερόμενων με την υπηρεσία καθαριότητας του Δήμου. Τα ογκώδη αντικείμενα μεταφέρονται προσωρινά σε ελεγχόμενο και φυλασσόμενο χώρο τον οποίο και εκμισθώνει για τον σκοπό αυτό ο Δήμος , στην τ.κ Πατελάρι. Στην συνέχεια και ανάλογα με το είδος γίνεται η μεταφορά αυτών στον ΧΥΤΥ κ.λ.π



Η σάρωση του Δήμου, από τα τέλη του 2013, πραγματοποιείται με δημόσιο διεθνή διαγωνισμό σε εργολάβο, κυρίως λόγω έλλειψης τακτικού προσωπικού και δισχεριών στην πρόσληψη εποχικού προσωπικού. Στους στόχους της δημοτικής αρχής είναι η σάρωση να πραγματοποιείται με ίδιους πόρους σε ανθρώπινο δυναμικό και υλικοτεχνική υποδομή.

Επίσης, ο Δήμος Πλατανιά έκλεισε και αποκατέστησε παλαιούς χώρους ανεξέλεγκτης εναπόθεσης των απορριμμάτων του με χρήματα από το πρόγραμμα ΕΠΠΕΡ του ΥΠΕΧΩΔΕ, ενώ συστηματική είναι η προσπάθεια για την αποτροπή δημιουργίας νέων χώρων , γεγονός που οφείλεται κατά κυριο λόγο σε μεμονομένες συμπεριφορές πολιτών με άγνοια και πλημελή ενημέρωση για τις συνέπειες των ενεργειών τους στο περιβάλλον.

1.11 Περιβάλλον και Ποιότητα Ζωής

Το φυσικό περιβάλλον του Δήμου Πλατανιά μπορεί να χαρακτηριστεί ως πλούσιο και ποικιλόμορφο μια και τα γεωχωρικά όρια του Δήμου εκτείνονται από τον Βόριο Δυτικό άξονα του νησιού έως την ενδοχώρα Χιλιόμετρα ακτογραμμών, δάση, φυσικοί και τεχνητοί βιότοποι, φαράγγια, λίμνες, ποτάμια, σπήλαια, ορεινοί όγκοι συνθέτουν το μοναδικό τοπίο του Δήμου, όπου σε συνδυασμό με το εύκρατο κλίμα, δημιουργούνται πολλά και διαφορετικά οικοσυστήματα. Η πολυμορφία αυτή επιτρέπει της διατήρηση πολλών διαφορετικών οικοσυστημάτων τα οποία φιλοξενούν εκατοντάδες ενδημικά και μη ζώα και φυτά.

Μεταξύ των πολλών φυσικών χαρακτηριστικών του Δήμου αξίζει να γίνει ιδιαίτερη μνεία στα εξής:

Εντός των ορίων του Δήμου υπάρχουν συνολικά 5 προστατευόμενες περιοχές, οι οποίες καταλαμβάνουν 80.272,74 στρέμματα και είναι οι παρακάτω:

Η ποιότητα του περιβάλλοντος μπορεί των παραπάνω περιοχών μπορεί να κριθεί αρκετά ικανοποιητική, παρόλο που οι πιέσεις που δέχονται από διάφορες ανθρώπινες δραστηριότητες δεν είναι αμελητέες.

1.11.1 Φυσικοί πόροι

Φυσικοί Πόροι	Μονάδες Μέτρησης			
	Ονομασία	Έκταση (στρ.)	Πηγή άντλησης στοιχείων	Ημερομηνία Καταγραφής
Δάση	1. Δάσος Πεύκης Πρασέ	500	Τεχνική Υπηρεσία Δήμου Πλατανιά	
Βιότοποι	1. GR4340021 Καταφύγιο άγριας ζωής Ροδωπού	29.202,40	Τεχνική Υπηρεσία Δήμου Πλατανιά	
Πεδιάδες				
Λίμνες (περιλαμβά	1. Προς υλοποίηση Λιμνοδεξαμενή Ομαλού	160	Τροποποίηση της ΚΥΑ 100902/19-	



νονται και λίμνες από φράγματα)			10-2006 ΕΠΟ έργου	
	2.Φράγμα Βαλαμιώτη (Βατόλακκος)	28500	Μελέτη έργου ΟΑΚ	
Βοσκότοποι	1. Λάκκων	1.420	Τεχνική Υπηρεσία Δήμου Πλατανιά	Απόφαση 3/67 Επιτροπής Συντάξεως Κτηματολογίου
	2.Μεσκλών	6.230	Τεχνική Υπηρεσία Δήμου Πλατανιά	Απόφαση 9/68 Επιτροπής Συντάξεως Κτηματολογίου
	3.Καράνου	43.300	Τεχνική Υπηρεσία Δήμου Πλατανιά	Απόφαση 4/67 Επιτροπής Συντάξεως Κτηματολογίου
	4.Βατολάκκου	200	Τεχνική Υπηρεσία Δήμου Πλατανιά	Απ. 9 /68 Επιτροπής Συντάξεως Κτηματολογίου
	5.Ροδωπού "Κερατιδές"	350	Τεχνική Υπηρεσία Δήμου Πλατανιά	Απόφαση 1/66 Επιτροπής Συντάξεως Κτηματολογίου
	6.Ροδωπού "Σιώπατα"	5.000	Τεχνική Υπηρεσία Δήμου Πλατανιά	Ανεπίσημη δωρεά κατοίκων κοινότητας Ροδωπού, Απόφαση 2/66 Επιτροπής Συντάξεως Κτηματολογίου
	7.Ροδωπού "Αι-Λιας"	1.000	Τεχνική Υπηρεσία Δήμου Πλατανιά	Παραχώρηση από το δημόσιο διά του Νόμου 4108/1930
	8.Ροδωπού "Πιπερές"	1.200	Τεχνική Υπηρεσία Δήμου Πλατανιά	Παραχώρηση από το δημόσιο διά του Νόμου 4108/1930
	9.Ροδωπού "Μονόλιθος"	500	Τεχνική Υπηρεσία Δήμου Πλατανιά	Παραχώρηση από το δημόσιο διά του Νόμου 4108/1930
	10.Ροδωπού "Τουρκαύλακας"	1.000	Τεχνική Υπηρεσία Δήμου Πλατανιά	Παραχώρηση από το δημόσιο διά του Νόμου 4108/1930
	11.Αφράτα "Αγ.Τριά δα"	50	Αναγκαστική απαλλοτρίωση κτημάτων Ι.Μ.Γωνιάς με την 12342/28-3- 28Απ. Υπ. Εσωτερικών με Α.Μ. 24063/22- 7-30	Αναγκαστική απαλλοτρίωση κτημάτων Ι.Μ.Γωνιάς με την 12342/28-3- 28Απ. Υπ. Εσωτερικών με Α.Μ. 24063/22-7-30
	12.Αφράτα "Πλάι-Αγρουλιδές"	1.000	Άτυπη παραχώρηση των κατοίκων της κοινότητας (Έκθεση αρ. (Έκθεση αρ.	Άτυπη παραχώρηση των κατοίκων της κοινότητας (Έκθεση αρ. 2/1933 επιτροπής νόμου 4108)



			2/1933 επιτροπής νόμου 4108)	
	13.Αφράτα "Άγιες Παρθένες"	1.427,925	Τεχνική Υπηρεσία Δήμου Πλατανιά	393777/22-6-1967 ύπουργείου Γεωργίας με ΑΜ37002/25-01-1968
	14.Αφράτα "Πηγάδια"	10	Τεχνική Υπηρεσία Δήμου Πλατανιά	Αναγκαστική απαλλοτρίωση κτημάτων Ι.Μ.Γωνιάς με την 12342/28-3-28Απ. Υπ. Εσωτερικών με Α.Μ. 24063/22-7-30
	<i>Ονομασία</i>	<i>Ποσοστό Κάλυψης %</i>	<i>Πηγή άντλησης στοιχείων</i>	<i>Ημερομηνία Καταγραφής</i>
Ορεινοί Όγκοι	1.Λευκά Όρη		Τεχνική Υπηρεσία Δήμου Πλατανιά	
	<i>Ονομασία</i>	<i>χλμ</i>	<i>Πηγή άντλησης στοιχείων</i>	<i>Ημερομηνία Καταγραφής</i>
Ακτές	1.Πλατανιάς - Νοπήγεια Ακτογραμμή	62,9	Τεχνική Υπηρεσία Δήμου Πλατανιά	
Ποτάμια	1.Κερίτης	18	Τεχνική Υπηρεσία Δήμου Πλατανιά	
	2.Ταυρωνίτης (συμβάλλοντες οι Σεμπρωνιώτης-Ρουματιανός)	9+(9+9,5)	Τεχνική Υπηρεσία Δήμου Πλατανιά	

1.11.2 Προστατευόμενες περιοχές NATURA

Το **Natura 2000** (Φύση 2000) είναι ένα πανευρωπαϊκό δίκτυο προστασίας των ειδών και των ενδιατημάτων τους. Το δίκτυο Natura 2000 αποτελεί ένα από τα πιο φιλόδοξα ευρωπαϊκά προγράμματα για την προστασία της φύσης και ακρογωνιαίο λίθο της πολιτικής της Ε.Ε. για τη διατήρηση της φύσης. Ιδρύθηκε τον Μάιο του 1992 με την υιοθέτηση της οδηγίας των οικοτόπων η οποία συμπληρώνει την οδηγία για τα πουλιά (79/409/ΕΟΚ) και από κοινού αποτελούν την νομική βάση του δικτύου.

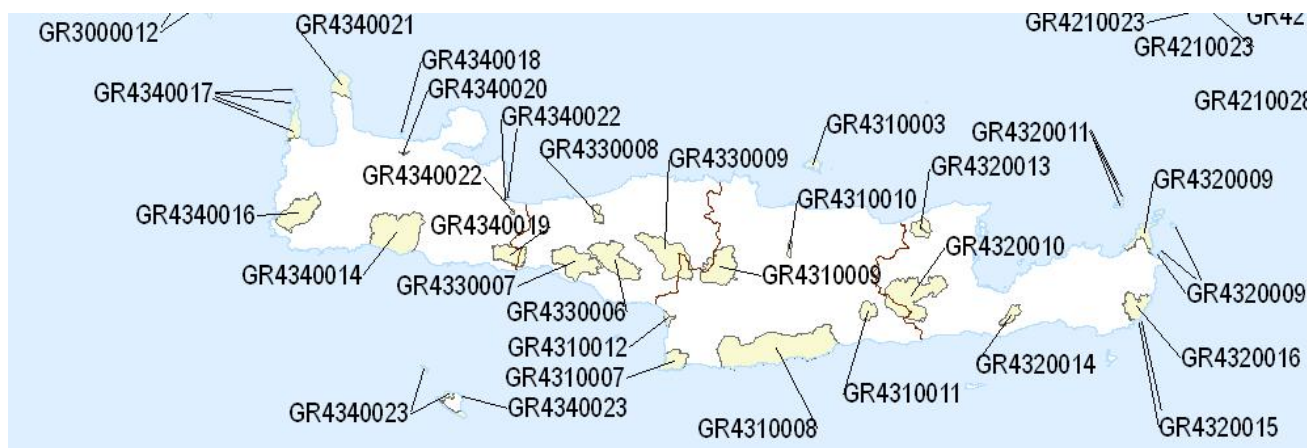
Η Οδηγία για την προστασία των άγριων πτηνών απαιτούσε την δημιουργία **Ειδικών Ζωνών Προστασίας** (*Special Protection Areas - SPA*) της ορνιθοπανίδας. Η Οδηγία των Οικοτόπων παρομοίως απαιτούσε τη δημιουργία **Ειδικών Ζωνών Προστασίας** (*Special Areas of Conservation - SAC*) για τα υπόλοιπα είδη και το περιβάλλον. Από κοινού αυτές οι ζώνες δημιουργούν τις περιοχές του δικτύου Φύση 2000.

Κάθε χώρα μέλος της Ευρωπαϊκής Ένωσης οφείλει να καταρτίσει μία λίστα με τις καλύτερες περιοχές οι οποίες περιέχουν είδη που περιλαμβάνονται στις δύο οδηγίες. Έπειτα η λίστα πρέπει να υποβληθεί στην Ευρωπαϊκή Επιτροπή και η οποία, μετά από τον έλεγχο και την διαδικασία επιλογής σε ευρωπαϊκό επίπεδο, θα ενταχθεί στο δίκτυο.



Το δίκτυο Natura 2000 προστατεύει το 18% του εδάφους στις 15 χώρες που αποτελούσαν την Ευρωπαϊκή Ένωση πριν την είσοδο των νέων χωρών μελών του 2004, ενώ διαπραγματεύεται τον αριθμό και το μέγεθος των προστατευμένων ζωνών για κάθε μία από τις δέκα νέες χώρες.

Εντός των ορίων του Δήμου υπάρχουν συνολικά 5 προστατευόμενες περιοχές, οι οποίες καταλαμβάνουν 80.272,74 στρέμματα και είναι οι παρακάτω:



Εικόνα 7. Προστατευόμενες Περιοχές Natura

A/A	ΚΩΔΙΚΟΣ	ΚΑΤΗΓΟΡΙΑ	ΟΝΟΜΑΣΙΑ ΤΟΠΟΥ	ΟΝΟΜΑΣΙΑ ΤΟΠΟΥ	ΕΚΤΑΣΗ (ha)
352	GR4340003	SCI	CHERSONISOS RODOPOY - PARALIA MALEME	ΧΕΡΣΟΝΗΣΟΣ ΡΟΔΟΠΟΥ - ΠΑΡΑΛΙΑ ΜΑΛΕΜΕ	8797,27
355	GR4340006	SCI	LIMNI AGIAS - PLATANIAS - REMA KAI EKVOLI KERITI - KOILADA FASA	ΛΙΜΝΗ ΑΓΙΑΣ - ΠΛΑΤΑΝΙΑΣ - ΡΕΜΑ ΚΑΙ ΕΚΒΟΛΗ ΚΕΡΙΤΗ - ΚΟΙΛΑΔΑ ΦΑΣΑΣ	1211,83
357	GR4340008	SCI	LEFKA ORI KAI PARAKTIA ZONI	ΛΕΥΚΑ ΟΡΗ ΚΑΙ ΠΑΡΑΚΤΙΑ ΖΩΝΗ	53363,64
362	GR4340014	SPA	ETHNIKOS DRYMOS SAMARIAS - FARANGI TRYPITIS - PSILAFI - KOUSTOGERAKO	ΕΘΝΙΚΟΣ ΔΡΥΜΟΣ ΣΑΜΑΡΙΑΣ - ΦΑΡΑΓΓΙ ΤΡΥΠΗΤΗΣ - ΨΙΛΑΦΙ - ΚΟΥΣΤΟΓΕΡΑΚΟ	13979,76
369	GR4340021	SPA	CHERSONISOS RODOPOY	ΧΕΡΣΟΝΗΣΟΣ ΡΟΔΟΠΟΥ	2920,24



1.11.3 Ποτάμια - Υδρολογικές λεκάνες

✓ Ποταμός Ταυρωνίτη

Βασικό τμήμα του Δήμου Πλατανιά διασχίζεται από τον ποταμό Ταυρωνίτη, ο οποίος βρίσκεται 20 χλμ ανατολικά των Χανίων. Ο ποταμός έχει ημιμόνιμη ροή και τις χρονιές με άφθονες βροχές εξακολουθεί να τρέχει και το καλοκαίρι. Η περιοχή ενδιαφέροντος είναι βόρεια γέφυρας της παλιάς εθνικής οδού, δηλαδή η εκβολή του ποταμού και εποχιακά τέλματα γύρω από αυτήν αλλά και κομμάτι στα νότια της εθνικής οδού όσο τρέχει ο ποταμός. Η νέα εθνική οδός διασχίζει τώρα τον ποταμό αρκετά πιο πάνω.

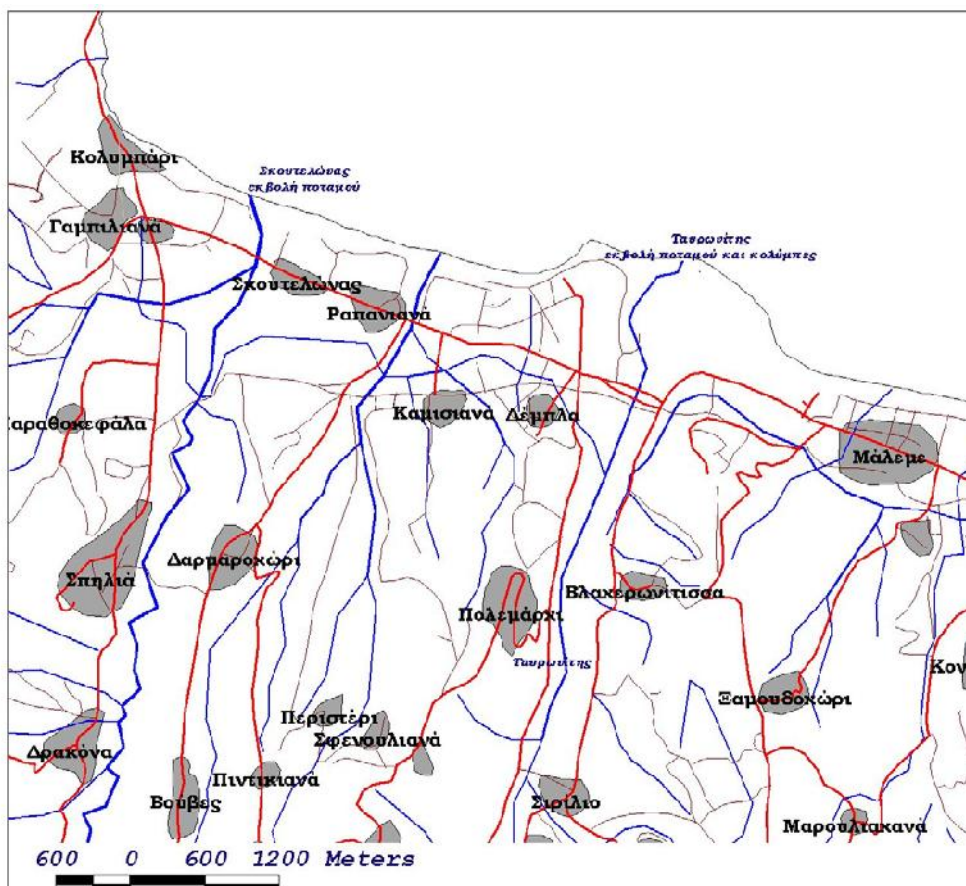
Ο ποταμός αποτελεί μια πολύ καλή τοποθεσία για τα παρυδάτια μεταναστευτικά πουλιά. Περιλαμβάνει εκταταμένους καλαμιώνες, εποχιακές λιμνούλες, εκβολικό τέλμα, μόνιμα λιμνάζοντα ύδατα και ανοιχτές περιοχές με υγρολίβαδα στα ανατολικά που όμως είναι στρατιωτική περιοχή με μη επιτρεπόμενη είσοδο.

Ορνιθοπανίδα: Στα φωλιάζοντα ξεχωρίζει ο ποταμοσφυριχτής, η κιστικόλη, το ψευταηδόνι, η ωχροστριτσιδα, ο κατσουλιέρης και ο Γκιώνης. Στα διαχειμάζοντα το κικίρι, ο κορμοράνος, το μπεκατσίνι, ο καλαμόκιρκος και η σουσουράδα. Ανάμεσα στα είδη που περνούν κατά τις μεταναστεύσεις τους περιλαμβάνονται τα: Σαρσέλα, βαλτόπαπια, κρυπτοσκοκνιάς, νυχτοκόρακας, μικροσκοκνιάς, σταχτοσκοκνιάς, πελαργός, χαλκόκοτα, κοκκινοσκέλης, ακτίτης, δασότρυγκας, λασπότρυγκας, λιμόζα, νανοσκαλίδρα, δρεπανοσκαλίδρα, σταχτοσκαλίδρα, λασποσκαλίδρα, τουρλίδα, αμμοσφυριχτής, τσίφτης, ψαραετός, μαυροκιρκίνεζο, καστανολαίμης, τσιχλοποταμίδα, κίτρινοσουσουράδα, οχθοχελιδόνο, δεντροχελιδόνο, σταχτάρα, μελισσοφάγος, χαλκοκουρούνα.

Λοιπή πανίδα: Σημαντικοί πληθυσμοί για τον κρητικό βάτραχο (*Rana cretensis*), δενδροβάτραχο (*Hyla arborea*), φρύνο (*Bufo viridis*) και νεροχελώνα (*Mauremys rivulata*). Επίσης συναντάμε τα: σπιτικό σαμιαμίθι (*Hemidactylus turcicus*), τρανόσαυρα (*Lacerta trilineata*), λιακόνι (*Chalcides ocellatus*), δεντρογαλιά (*Coluber gemonensis*), όχεντρα (*Elaphe situla*), νερόφιδο (*Natrix tessellata*), όφης (*Telescopus fallax*), άρκαλος (*Meles meles*), καλλιγιαννού (*Mustela nivalis*), ζουρίδα (*Martes foina*), σκαντζόχοιρος (*Erinaceus concolor*), μυγαλή (*Crocidura suaveolens*), ναομυγαλή (*Suncus etruscus*), λαγός (*Lepus europaeus*), δασοποντικός (*Apodemus sylvaticus*), ποντικός (*Mus musculus*), αρουραίος (*Rattus rattus*).

Χλωρίδα: Αρκετή ποικιλία ειδών των υγροτόπων, όπως ιτιά, πλατάνι, αλμυρίκι, βούρλο, καλάμι, τύφα, ευκάλυπτοι (φυτεμένοι) κ.λ.π.

Εποχή: Ενδείκνυται η άνοιξη για μεταναστευτικά πουλιά και ανθισμένα λουλούδια. Κατάλληλη εποχή και το τέλος καλοκαιριού μέχρι το Νοέμβριο.



Εικόνα 8: Ποταμός, εκβολή και παράλια Ταυρωνίτη

✓ Ποταμός Κερίτη

Ο ποταμός του Κερίτη βρίσκεται 13 χλμ δυτικά των Χανίων, για την εκβολή προτιμούμε τον παλιό εθνικό δρόμο. Για την κοιλάδα μπορούμε να πάρουμε το δρόμο για το χωριό Πατελάρι στα δυτικά ή για Αγιά στα ανατολικά. Η κοιλάδα συνεχίζει νότια με δύο διαδρομές, στα μεν ανατολικά προς τα Μεσκλά στα δε δυτικά προς την κοιλάδα του Φασά, παραπόταμου του Κερίτη.

Περιγραφή: Ο ποταμός Κερίτης αναφέρεται από τον Όμηρο σαν Ιάρδανος ονομασία που επανέρχεται σήμερα για το κομμάτι της εκβολής του. Ένας μεγάλος ποταμός με αμμώδεις όχθες τον οποίο μπορούμε να παρατηρήσουμε από τη γέφυρα. Μονοπάτια οδηγούν προς τη θάλασσα. Η παράλια, η εκβολή του ποταμού και η θαμνώδης έκταση δυτικά και ανατολικά είναι ενδιαφέρουσες περιοχές κατά τη διάρκεια της μετανάστευσης των πουλιών. Όλη η κοιλάδα έχει ενδιαφέρον λόγω της σημαντικής δεντρώδους ανάπτυξης. Η κοιλάδα του Φασά έχει ενδημικές φτέρες και συστάδες με καστανιές.

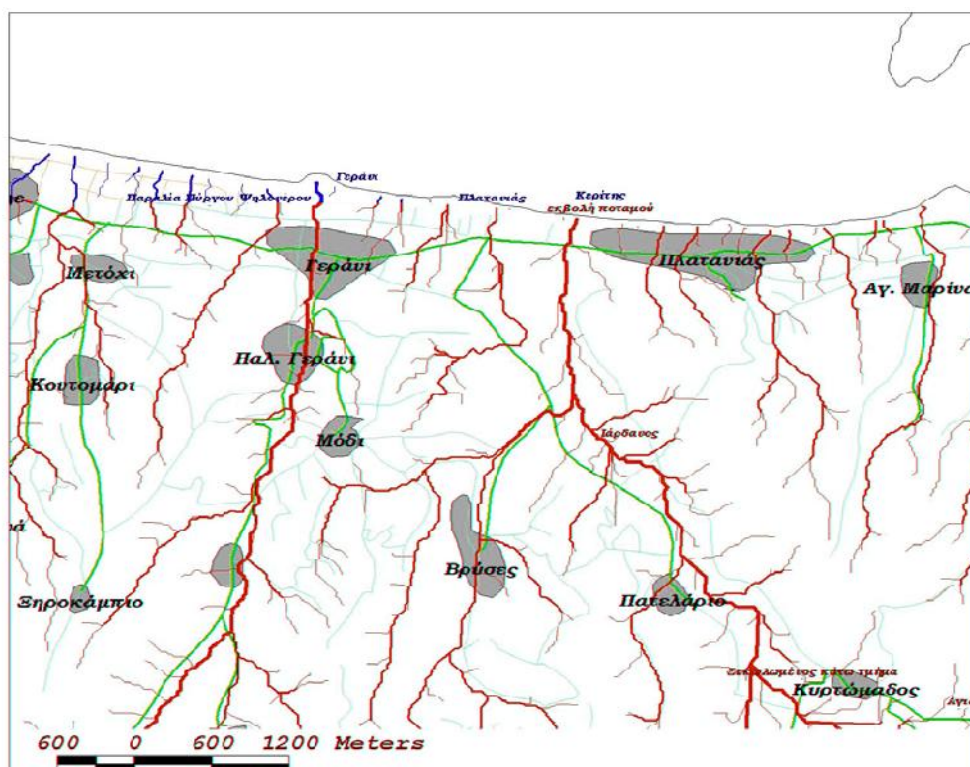
Ορνιθοπανίδα: Και οι δυο όχθες του ποταμού κοντά στην εκβολή είναι καλυμμένες από γιγάντια καλάμια *Arundo donax* όπου μπορούν να βρουν καταφύγιο ερωδιοί, μυγοχάφτες, τσιροβάκοι, ποταμίδες, φυλλοσκόποι. Στην παράλια αλλά και στο ποτάμι φωλιάζει ο ποταμοσφυριχτής, στις καλάμιες των όχθων η καλάμοποταμίδα και η ωχροστριτισίδα και στα πλατάνια της κοίτης το αηδόνη. Μεταξύ των ειδών που έχουν καταγραφεί: σταυραετός, φιδαιτός, σφηκιάρης, τσίφτης, μαυροπετρίτης, μαυροκιρκίνεζο, θαλασσοσφυριχτής, πετροτριλίδα, διπλομπεκάτσινο, σταχτοτσικνιάς, μικροτσικνιάς, κιστικόλη, μαυρολαίμης, καστανολαίμης, δεντροσπουργίτης, συρλοτσιχλόνο, μαυρομυγοχάφτης, ψευταηδόνη, ακτίτης, κορμοράνος, αρτέμης, μύχος, ασπροκόλα, δεντροφυλλοσκόπος, τρυποφράχτης, σκαρθάκι.



Λουπή πανίδα: Σημαντικοί πληθυσμοί για τον κρητικό βάτραχο (*Rana Cretensis*), δενδροβάτραχο (*hyla androrea*), μπούφο (*bufo viridis*) και νεροχελώνα (*Mauremys rivulata*). Έχει καταγραφεί και το εισαχθέν είδος βατράχου *Rana catesbiana*. Επίσης συναντάμε τα: σπιτικό σαμιαμίθι (*Hemidactylus turcicus*), τρανόσαυρα (*Lacerta trilineata*), λιακόνι (*Chalcides ocellatus*), δεντρογαλιά (*Coluber gemonensis*), όχεντρα (*Elaphe situla*), νερόφιδο (*Natrix tessellata*), όφης (*Telescopus fallax*), άρκαλος (*Meles meles*), καλλιγιαννού (*Mustela nivalis*), ζουρίδα (*Martes foina*), σκαντζόχοιρος (*Erinaceus concolor*), μυγαλή (*Crocidura suaveolens*), νανομυγαλή (*Suncus etruscus*), λαγός (*Lepus europaeus*), δασοποντικός (*Apodemus sylvaticus*), ποντικός (*Mus musculus*), αρουραίος (*Rattus rattus*). Στην παραλία αναπαράγεται η θαλάσσια χελώνα (*Caretta caretta*).

Χλωρίδα: Στις ακτογραμμές υπάρχουν θίνες με τα αγρωστώδη (*Ammophila arenaria*). Στο τμήμα της κοιλάδας του Φασά παρατηρούνται στα ποτάμια υδροχαρείς φυτοκοινωνίες με επιπλέον βλάστηση. Στις απότομες σχιστολιθικές πλαγιές επικρατούν τα αγρωστώδη *Scirpus cernuus* και πολλά σπάνια βρυόφυτα. Οι φτέρες καλύπτουν μεγάλη έκταση της περιοχής και ξεχωρίζει απ' αυτές το σπάνιο είδος *Woodwardia radicans*.

Εποχή: Παρά την ανοιξιάτικη αφθονία όλες οι εποχές έχουν κάτι να προσφέρουν.



Εικόνα 9: Ποταμός, εκβολή και παράλια Κερίτη

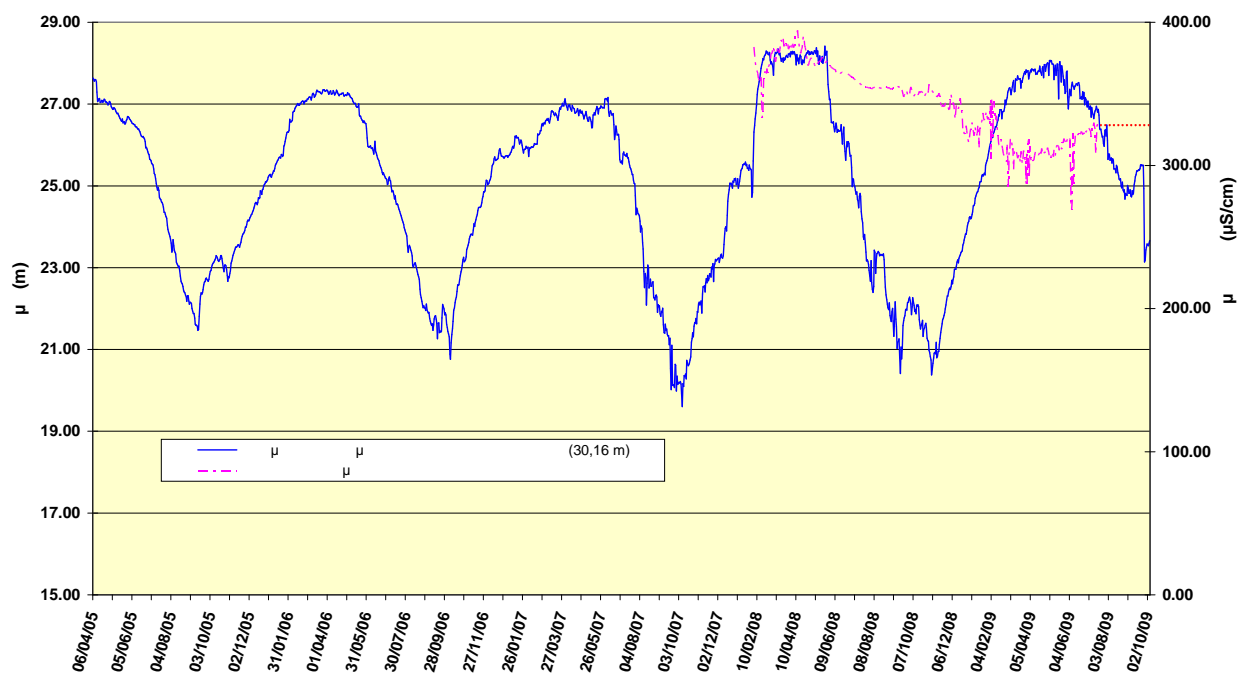
1.11.4 Υδρογεωλογικό σύστημα Κολενίου

Το καρστικό αυτό σύστημα βρίσκεται στο βορειοδυτικό τμήμα του Ν. Χανίων και έχει συνολικές απορροές (λεκάνη Κολενίου) περίπου $20 \times 10^6 \text{ m}^3/\text{έτος}$. Από την όμορη λεκάνη του Ταυρωνίτη, επιφανειακά απορρέουν περίπου $60 \times 10^6 \text{ m}^3/\text{έτος}$. Από τις πηγές του Κολενίου απορρέουν περίπου $10 \times 10^6 \text{ m}^3/\text{έτος}$. Ανάντι των πηγών έχει κατασκευασθεί αριθμός γεωτρήσεων που εκμεταλλεύονται το πεδίο του συστήματος των πηγών. Ο σταθμός έχει εγκατασταθεί ανάντι των πηγών Κολενίου.



Από το διάγραμμα διακύμανσης της στάθμης παρατηρείται ότι η πτώση στάθμης κατά την καλοκαιρινή περίοδο του υδρολογικού έτους 2008-09 είναι μικρότερη από αυτήν των προηγούμενων υδρολογικών ετών (της τάξης των 2,5 μ.) ενώ οι φετινές βροχοπτώσεις που σημειώθηκαν στις αρχές Σεπτεμβρίου, βοήθησαν στην έναρξη της φετινής αναπλήρωσης του υδροφορέα.

Από τον Φεβρουάριο του 2008, παρακολουθείται και η μεταβολή της ηλ. αγωγιμότητας του νερού του συστήματος. Από τις καταγεγραμμένες τιμές προκύπτει η πολύ καλή ποιότητα του νερού.



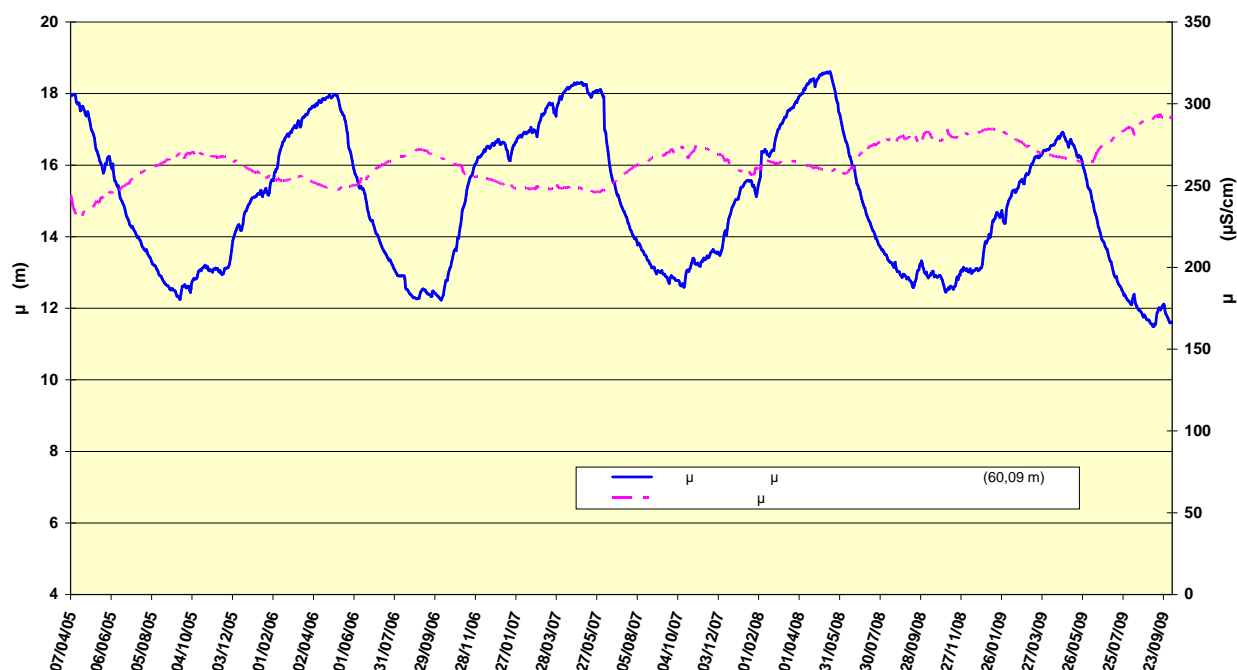
Εικόνα 10. Διάγραμμα διακύμανσης στάθμης και μεταβολής ηλ. αγωγιμότητας του σταθμού Κολενίου

(..... περίοδος κατά την οποία το αισθητήριο ήταν εκτός λειτουργίας)

1.11.5. Λεκάνη Αγιάς – Μεσκλών

Το καρστικό αυτό σύστημα βρίσκεται στο βόρειο κεντρικό τμήμα του Ν. Χανίων και απορρέουν από αυτό (λεκάνη Κερίτη) περίπου 150×10^6 m³/έτος. Από τις πηγές της Αγιάς απορρέουν περίπου 70×10^6 m³/έτος, ενώ από τις πηγές Μεσκλών περίπου 30×10^6 m³/έτος. Το χαρακτηριστικό των πηγών Μεσκλών, σε αντίθεση με τις άλλες πηγές, είναι η έντονη διακύμανσή τους κατά τη διάρκεια του έτους. Έχει εγκατασταθεί ένας σταθμός ανάντι των πηγών Αγιάς.

Στο διάγραμμα διακύμανσης της στάθμης και μεταβολής της ηλ. αγωγιμότητας παρατηρούμε μικρή αύξηση της ηλεκτρικής αγωγιμότητας τις περιόδους ταπείνωσης της στάθμης, ενώ η ποιότητα του νερού είναι σταθερή και χαρακτηρίζεται ως «πολύ καλή». Στο ίδιο διάγραμμα φαίνεται ότι η πτώση στάθμης κατά την καλοκαιρινή περίοδο του υδρολογικού έτους 2008-09, είναι μεγαλύτερη από αυτή των προηγούμενων υδρολογικών ετών (της τάξης του 1μ.), όπως μειωμένη ήταν και η αναπλήρωση του υδροφορέα την περσινή χειμερινή περίοδο.



Εικόνα 11. Διάγραμμα διακύμανσης στάθμης και μεταβολής ηλεκτρικής αγωγιμότητας του σταθμού Αγνιάς

1.11.6 Εσωτερική λεκάνη οροπέδιο Ομαλού

Η εσωτερική λεκάνη στο οροπέδιο του Ομαλού έχει έκταση περίπου 25 Km², είναι ανοιχτή και τροφοδοτεί τη λεκάνη απορροής του Ορεινού όγκου Λευκών Ορέων που καταλήγει στο Λυβικό πέλαγος. Περιβάλλεται από τις κορυφές Βολακιάς, Γκίγκιλος, Ψηλάφι, Μελινταού, Καλόρος, Βόθονας, Καυμένη Κεφάλια, και Τουρλί.

1.12 Ακτές – Γαλάζιες σημαίες

Ο Δήμος Πλατανιά είναι παραλιακός σε όλο το μήκος της βόρειας πλευράς του. Επειδή οι παραλίες του Δήμου βρίσκονται στο βάθος του κόλπου των Χανίων, με ότι αυτό συνεπάγεται είναι παραλίες με άμμο και χαλίκια. Από τα ανατολικά, έως τον Κερίτη (Ιαρδανό ποταμό), η παραλία έχει πλάτος κυμαινόμενο από λίγα μέτρα έως 50-60 μ. Κυριαρχούν κόκκοι άμμου διαμέτρου 2-3 χιλ., ενώ συχνά συναντώνται και υλικά μεγαλύτερης διαμέτρου, με συχνότητα σταδιακά αυξανόμενη από ανατολή προς δύση. Δυτικότερα, από τις εκβολές του Κερίτη έως το Μάλεμε, η παραλία μετατρέπεται σε χαλικώδη με κυρίαρχα υλικά διαμέτρου 3-4 εκ. Το πλάτος αυξομειώνεται μεταξύ των 30 και 60 μ. Από το Μάλεμε έως τις εκβολές του Ταυρωνίτη ενισχύεται η παρουσία χονδροκόκκων υλικών και το πλάτος της παραλίας μειώνεται αρκετά. Πρέπει να αναφερθεί ότι, σε όλη την έκταση του Δήμου, το πλάτος της παραλίας δεν παραμένει το ίδιο κάθε χρόνο. Ανάλογα με τα ρεύματα της θάλασσας αυξάνεται ή μειώνεται, καθώς επίσης αλλάζει και η κοκομετρική σύσταση του.

Η “Γαλάζια Σημαία” είναι διεθνές σύμβολο ποιότητας, θεωρούμενο το πιο γνωστό περιβαλλοντικό σύμβολο στον κόσμο. Απονέμεται διεθνώς, από το 1987, σε όσες ακτές και μαρίνες πληρούν τις αυστηρές προϋποθέσεις του. Δεν αρκεί οι ακτές να διαθέτουν μόνο την επιθυμητή, εξαιρετική ποιότητα νερών κολύμβησης. Πρέπει επί πλέον να τηρούνται και τα υπόλοιπα 31 αυστηρά κριτήρια, που

Τμήμα Προγραμματισμού, Οργάνωσης και Πληροφορικής



αναφέρονται σε καθαριότητα, οργάνωση, πληροφόρηση, ασφάλεια λουομένων και επισκεπτών, προστασία του φυσικού πλούτου της ακτής και του παράκτιου χώρου και ταυτόχρονα περιβαλλοντική ευαισθητοποίηση. Τα μεγάλα ταξιδιωτικά γραφεία του εξωτερικού δίνουν ιδιαίτερη σημασία στη “Γαλάζια Σημαία” όταν επιλέγουν τους προορισμούς που προτείνουν στους πελάτες τους, επιμένοντας στις καλές υπηρεσίες που προσφέρονται στην ακτή, αλλά και στην προστασία του περιβάλλοντος. Αυτό το γνωρίζουν και το υπολογίζουν όλοι οι διαχειριστές ακτών, Δήμοι, Ξενοδοχεία και Camping, που συμμετέχουν στο Πρόγραμμα εθελοντικά.

Η Ελληνική Εταιρία Προστασίας της Φύσης (ΕΕΠΦ), ως Εθνικός Χειριστής του Διεθνούς Προγράμματος «Γαλάζιες Σημαίες» στη χώρα μας, το 2014 πραγματοποίησε τις βραβεύσεις ακτών και μαρινών με «Γαλάζια Σημαία»

Με 408 βραβευμένες ακτές, η Ελλάδα κατέχει και πάλι, όπως τα τελευταία χρόνια, τη 2η θέση παγκοσμίως ανάμεσα σε 51 χώρες. Η Διεθνής Επιτροπή βράβευσε φέτος 3.372 ακτές και 650 μαρίνες σε όλο τον κόσμο. Γίνεται προσπάθεια, σε συνεργασία με αρμόδιους κρατικούς φορείς, να αυξηθεί ο αριθμός των ελληνικών βραβευμένων μαρινών.

Στα όρια του Δήμου Πλατανιά και για το έτος 2014 υπάρχουν τέσσερις ακτές βραβευμένες με Γαλάζιες Σημαίες, οι οποίες και είναι οι:

- A) Πλατανιά
- B) Πλατανιά – Λιμανάκι
- Γ) Κολυμβηρίου
- Δ) Ραπανιανών

Παρακάτω γίνεται μια μικρή αναφορά στις παραλίες του Δήμου, οι οποίες είναι οι εξής:

✓ **Παραλία Πλατανιά**

Οι παραλίες και η καθαρή θάλασσα του Δ.Δ. Πλατανιά είναι τα στοιχεία που κάνουν τον επισκέπτη να επιστρέφει σε αυτόν τον παραδεισένιο τόπο σε κάθε ευκαιρία.

Βρίσκεται 10 χλμ Δυτικά της πόλης των Χανίων. Το όνομά του το πήρε από τα πλατάνια που βρίσκονται στην κοίτη του ποταμού Ιαρδανός.

Χαρακτηριστικό γνώρισμα του Πλατανιά είναι οι αμμόδεις παραλίες που έχουν έκταση χιλιομέτρων. Οι παροχές για τον επισκέπτη είναι απεριθμίσιμες, εστιατόρια κάθε λογής, μπάρ, καφετέριες και καταστήματα με αναμνηστικά καθιστούν τον Πλατανιά ένα από τα σημαντικά κοσμοπολίτικα θέρετρα της Κρήτης.

Η κομβικής σημασίας τοποθεσία του, κάνει εύκολες τις αποδράσεις στα αξιοθέατα του νησιού π.χ. Ελαφονήσι, Φαλάσσερνα, φαράγγι Σαμαριάς κτλ.

✓ **Παραλία Γερανίου**

Η παραλία Γεράνι με μήκος περισσότερο από 1,5 χλμ βρίσκεται 15 χιλιόμετρα Δυτικά από τα Χανιά .



Η παραλία στο μεγαλύτερο μέρος της είναι με άμμο αλλά έχει και σε μερικά σημεία ψιλό βότσαλο. Στην παραλία υπάρχουν καρέκλες ,ομπρέλες, αλλά και σε πολύ μικρή απόσταση ταβέρνες ,εστιατόρια, μίνι μάρκετ, καφέ, μαγαζιά με σουβενίρ. Το Γεράνι είναι ένα παραδοσιακό Κρητικό χωριό. Επειδή βρίσκεται στη βόρεια ακτή της Κρήτης προσβάλλεται από τα μελτέμια.

✓ **Παραλία Μάλεμε**

Η παραλία του Μάλεμε με μήκος περισσότερα από 1000 μέτρα βρίσκεται 18 χιλιόμετρα Δυτικά από των Χανίων. Είναι μια από τις παραλίες των Χανίων όπου παλαιότερα έχει βραβευτεί με γαλάζια σημαία.

Η παραλία στο μεγαλύτερο μέρος της είναι με ψιλό βότσαλο αλλά έχει και σε μερικά σημεία και άμμο. Στην παραλία υπάρχουν καρέκλες ,ομπρέλες, αλλά και σε πολύ μικρή απόσταση ταβέρνες ,εστιατόρια, μίνι μάρκετ, καφέ, μαγαζιά με σουβενίρ.

✓ **Παραλία Ταυρωνίτη**

Η παραλία του Ταυρωνίτη βρίσκεται 19 χιλιόμετρα Δυτικά από τα Χανιά, ακριβώς στην Παλαιά Εθνική οδό προς το Καστέλι και είναι μια παραλία με βότσαλα και κροκάλες που επηρεάζεται από τα μελτέμια. Καλά οργανωμένη παραλία, προσφέρει δυνατότητες για διαμονή, φαγητό και ποτό και αρκετές δυνατότητες για κολύμπι και ηλιοθεραπεία (ομπρέλες, ξαπλώστρες, θαλάσσια σπορ κλπ).

✓ **Παραλία Ραπανιανά**

Η παραλία στα Ραπανιανά βρίσκεται 23χλμ δυτικά των Χανίων. Η παραλία έχει βότσαλο και άμμο και είναι μια ιδανική επιλογή για πραγματικά ήσυχες διακοπές μακριά από τις πιο γνωστές και πολυσύχναστες παραλίες των Χανίων.

Στην παραλία υπάρχουν καρέκλες, ομπρέλες και θαλάσσια σπορ. Στα Ραπανιανά θα βρείτε ταβέρνα, μίνι μάρκετ. Κοντά στην παραλία υπάρχουν Ξενοδοχεία, ενοικιαζόμενα δωμάτια, βίλες με πισίνα. Επειδή βρίσκεται στη βόρεια ακτή της Κρήτης προσβάλλεται από τα μελτέμια.

✓ **Παραλία Κολυμβαρίου**

Βρίσκεται 25 χιλιόμετρα Δυτικά από τα Χανιά, και διαθέτει ασφαλές λιμάνι, με γλίστρα για όσους διαθέτουν βάρκα για μια βόλτα στην παραλία Αφράτα ή στην φανταστική παραλία του Μπαλού .

Η παραλία του Κολυμβαρίου είναι μια παραλία με βότσαλο καλά οργανωμένη με καρέκλες ,ομπρέλες, θαλάσσια σπορ, και σε πολύ μικρή απόσταση ταβέρνες ,εστιατόρια, μίνι μάρκετ, καφέ, ενώ προσφέρει όλες της δυνατότητες διαμονής, από ενοικιαζόμενα δωμάτια, ξενοδοχεία 5 αστέρων ,αλλά και βίλες με ιδιωτικές πισίνες.

✓ **Παραλία Αφράτα**

Η παραλία Αφράτα βρίσκεται 3,5 χιλιόμετρα από το Κολυμπάρι και 28 χιλιόμετρα Δυτικά από τα Χανιά και είναι μια αμμουδερή παραλία σε ένα μικρό κόλπο με καθαρά νερά που δεν επηρεάζεται από τα μελτέμια. Το περιβάλλον της παραλίας είναι άγριο, αλλά και πολύ όμορφο.

Η παραλία δεν είναι πολύ οργανωμένη. Μια καντίνα προσφέρει πρόχειρο φαγητό και κρύο νερό, ή αναψυκτικό, όπως και με κάποιες δυνατότητες για κολύμπι και ηλιοθεραπεία.



Η πρόσβαση είναι δυνατή από το Κολυμπάρι με νοικιασμένο ή ιδιωτικό αυτοκίνητο ή μοτοσικλέτα. Χρειάζεται προσοχή στην οδήγηση, μιας και ο δευτερεύων δρόμος είναι ασφαλτοστρωμένος, αλλά στενός και με πολλές και απότομες στροφές.

✓ **Παραλία Μένιες ή Δίκτυνα**

Η παραλία Μένιες ή Δίκτυνα βρίσκεται πάνω από 45 χιλιόμετρα Βορειοδυτικά από τα Χανιά και 23 χιλιόμετρα από το Κολυμπάρι. Είναι μια απομονωμένη παραλία με βότσαλο με καθαρά νερά και συνήθως λίγο κόσμος. Είναι αρκετά προφυλαγμένη και δεν επηρεάζεται από τα μελτέμια. Κοντά στην παραλία υπάρχουν τα ερείπια του ιερού της Αρτέμιδας.

Η πρόσβαση είναι δυνατή μόνο με 4*4 αυτοκίνητο, όπως επίσης και με μοτοσικλέτα οφ ρούντ, καθώς τα 23 χιλιόμετρα του χωματόδρομου συνήθως είναι σε κακή κατάσταση. Η διαδρομή δεν συνιστάται για συμβατικά αυτοκίνητα.

✓ **Παραλία Ραβδούχα**

Η παραλία Ραβδούχα βρίσκεται 10 χιλιόμετρα Δυτικά από το Κολυμπάρι και είναι μια ήσυχη παραλία με βότσαλα και αλμυρικά και επηρεάζεται από τα μελτέμια. Η παραλία έχει βραχώδη βυθό, ιδανικό για ψαροντούφεκο.

Η παραλία δεν είναι πολύ οργανωμένη. Υπάρχουν κάποια ξενοδοχεία κοντά και μερικές ταβέρνες που προσφέρουν φαγητό και ποτό, ειδικά φρέσκο ψάρι και χωρίς δυνατότητες για κολύμπι.

1.13 Χρήσεις Γης

Οι χρήσεις γης στο Δήμο Πλατανιά έχουν διαμορφωθεί αφενός από τις ανθρωπογενείς δραστηριότητες, κατά κύριο λόγο που αναπτύσσονται στην περιοχή και αφετέρου από το γεωφυσικό ανάγλυφο.

Η πλειονότητα των εδαφών καταλαμβάνεται από αγροτικές εκτάσεις, ήτοι βοσκοτόπους και καλλιέργειες. Μικρότερα τμήματα της εδαφικής καλλιέργειας καλύπτονται από δάση και οικιστικές χρήσεις, ενώ οι εκτάσεις που καλύπτονται από νερά είναι εξίσου μεγάλες.

1.14 Σχέδια Πόλεων - ΣΧΟΟΑΠ

Μέχρι σήμερα στον Καλλικρατικό Δήμο Πλατανιά, ως προς την χωροταξία και τον Πολεοδομικό Σχεδιασμό υπάρχουν πολλές και κρίσιμες ενέργειες προς υλοποίηση.

Στις Δημοτικές Ενότητες Μουσούρων, Κολυμβαρίου και Βουκολιών δεν υπάρχουν καθόλου πολεοδομικές μελέτες, ενώ για την Δημοτική Ενότητα Πλατανιά, υπάρχουν οι παρακάτω μελέτες:

- εγκεκριμένη μελέτη ΣΧΟΑΠ η οποία εγκρίθηκε με την 5238/07 Απόφαση Γενικού Γραμματέα Περιφέρειας Κρήτης (ΦΕΚ 472 ΑΑΠ/22-10-2007), και όπως φαίνεται παρουσιάζει ελλείψεις και προβλήματα σε ορισμένα θέματα.



- Σχέδιο Πόλεως Γερανίου, εγκρίθηκε με την 4341/22-9-1992 Απόφαση Νομάρχη Χανίων (ΦΕΚ 1323/17-12-1992) και ακυρώθηκε με την με αριθμό 3110/1998 Απόφαση του Συμβουλίου Επικρατείας.
- Σχέδιο Πόλεως Πύργου Ψηλονέρου εγκρίθηκε με την 947/1937 21-8-1998 Απόφαση Γενικού Γραμματέα Περιφέρειας Κρήτης (ΦΕΚ 751 Δ/98) και ακυρώθηκε με την με την υπ' αριθμό 1673/2007 Απόφαση του Συμβουλίου Επικρατείας.
- Σχέδιο πόλεως Μάλεμε εγκρίθηκε με την 4719/08-07-1994 Απόφαση Νομάρχη Χανίων (ΦΕΚ 755 Δ/26-07-1994

Από τα παραπάνω φαίνεται ότι οι προτεραιότητες του νέου Δήμου Πλατανιά στον τομέα του χωροταξικού σχεδιασμού θα πρέπει να είναι οι παρακάτω:

- Επανεγκριση Σχεδίου Πόλεως Γερανίου και εκπόνηση Μελέτη Πράξης εφαρμογής
- Επανεγκριση Σχεδίου Πόλεως Πύργου Ψηλονέρου και εκπόνηση Μελέτη Πράξης εφαρμογής
- Μελέτη Πράξης εφαρμογής Μάλεμε
- (Το σχέδιο πόλεως Μάλεμε εγκρίθηκε με την 4719/08-07-1994 Απόφαση Νομάρχη Χανίων (ΦΕΚ 755 Δ/26-07-1994)
- Εκπόνηση μελέτης ΣΧΟΟΑΠ στις Δ.Ε. ΚΟΛΥΜΒΑΡΙΟΥ – ΒΟΥΚΟΛΙΩΝ - ΜΟΥΣΟΥΡΩΝ
- Τροποποίηση της μελέτης ΣΧΟΟΑΠ της Δημοτικής Ενότητας Πλατανιά.
- Αναθεώρηση ή τροποποίηση του ΣΧΟΟΑΠ σύμφωνα με το Ν.2508/1997 (ΦΕΚ 124 Α) επιτρέπεται αφού παρέλθει πενταετία από την έγκρισή του. Δηλαδή στην προκειμένη περίπτωση τον Οκτώβριο του 2012.
- Χωροθέτηση ΑΠΕ
- Ότι άλλο προκύψει μετά από ενστάσεις και αποφάσεις Δ.Σ.

1.15 Αθλητικές Υποδομές – Εγκαταστάσεις Δήμου Πλατανιά

A/A	ΤΟΠΙΚΗ ΚΟΙΝΟΤΗΤΑ	ΧΡΗΣΗ	ΕΠΙΦΑΝΕΙΑ
1	Μοδίου	Γήπεδο ποδοσφαίρου	5500 τ.μ.
2	Μοδίου	Γήπεδο Μπάσκετ	500 τ.μ.



3	Βρυσσών	Γήπεδο Μπάσκετ και παιδική χαρά	608 τ.μ.
4	Βρυσσών	Γήπεδο Μπάσκετ και παιδική χαρά	1.100 τ.μ.
5	Πλατανιά	Γήπεδο ποδοσφαίρου	8.263 τ.μ.
7	Βλαχερωνίτισσα	Γήπεδο Μπάσκετ	630 τ.μ.
8	Γερανίου	Μπάσκετ	1.000 τ.μ.
9	Μάλεμε	Γήπεδο ποδοσφαίρου	26.924,13 τ.μ.
10	Μανωλιοπούλου	Γήπεδο ποδοσφαίρου	3.500 τ.μ.
11	Σιρλίου	Γήπεδο Μπάσκετ και παιδική χαρά	500 τ.μ.
12	Βουκολιών	Γήπεδο ποδοσφαίρου	9.375 τ.μ.
13	Παλαιών Ρουμάτων	Γήπεδο ποδοσφαίρου	5.000 τμ.
14	Ταυρωνίτη	Κλειστό Γυμναστήριο	26.795 τ.μ.
15	Ταυρωνίτη	Στίβου - Γήπεδο Ποδοσφαίρου	
16	Ταυρωνίτη	Δήπεδο καλαθοσφαίρισης	
17	Κολυμβαρίου	Γήπεδο ποδοσφαίρου	12.385 τ.μ.
18	Κολυμβαρίου	Γήπεδο	
19	Ροδωπού	Γήπεδο ποδοσφαίρου	15.369 τ.μ.

1.16 Υγεία – Εκπαίδευση – Πολιτισμός

1.16.1 Δομή «Βοήθεια στο Σπίτι»

Η δομή Βοήθεια στο Σπίτι λειτουργεί από το 2004 στις πρώην Δημοτικές Ενότητες Πλατανιά και Μουσούρων, η οποία και μεταφέρθηκε στον Καλλικρατικό Δήμο Πλατανιά προσφέροντας υπηρεσίες πρωτοβάθμιας κοινωνικής φροντίδας έως και σήμερα. Στελεχώνεται από δύο κοινωνικούς λειτουργούς, μια νοσηλεύτρια και μια οικιακή βοηθό, ενώ εξυπηρετεί 120 ωφελούμενους, ηλικιωμένους και άτομα με αναπηρία, κατ' οίκον. Το πρόγραμμα συγχρηματοδοτείται από την Ευρωπαϊκή Ένωση και Εθνικούς Πόρους στα πλαίσια της δράσης «Εναρμόνιση οικογενειακής και επαγγελματικής ζωής μέσω παροχής κατ' οίκον υπηρεσιών φροντίδας σε εξαρτώμενα μέλη των οικογενειών ανέργων και αναγνωρισμένα επαπειλούμενων με ανεργία εργαζομένων που ωφελούνται από ενεργητικές πολιτικές απασχόλησης».

1.16.2 Δομή « Βρεφονηπιακός Σταθμός»

Στο δήμο Πλατανιά λειτουργεί ένας δημοτικός παιδικός σταθμός, στη δημοτική ενότητα Βουκολιών. Ενδεικτικά, για τη σχολική περίοδο 2014-2015 έγιναν 50 αιτήσεις παιδιών. Από αυτά την ίδια σχολική περίοδο φοίτησαν 36, μια και κάποια έγιναν δεκτά στα αντίστοιχα νηπιαγωγεία της περιοχής τους ενώ κάποια άλλα εν τέλει δεν έκαναν χρήση της αίτησής τους.

Επιπλέον, στη δημοτική ενότητα Κολυμβαρίου λειτουργεί παιδικός σταθμός, ο οποίος όμως ανήκει στη Κοινωφελή Δημοτική Επιχείρηση του Δήμου Πλατανιά και είναι χρηματοδοτούμενος από το ΕΣΠΑ. Για τη σχολική περίοδο 2014-2015 έγιναν 37 αιτήσεις παιδιών, τα οποία φοιτούν όλα.

Οι παιδικοί σταθμοί εφαρμόζουν παιδαγωγικό πρόγραμμα προσαρμοσμένο στις ανάγκες των παιδιών. Ολόκληρο το πρόγραμμα εργασίας των παιδικών και Βρεφονηπιακών Σταθμών στοχεύει στην υποστήριξη της ολόπλευρης ανάπτυξης των δυνατοτήτων όλων των παιδιών, στο να μάθουν αν συνυπάρχουν, να επικοινωνούν και να συνεργάζονται μέσα σε ένα οργανωμένο μαθησιακό περιβάλλον το οποίο προωθεί την ανάπτυξη της αυτονομίας τους. Ακολουθείται ένα ευέλικτο πρόγραμμα, που λαμβάνει υπόψη του τα ενδιαφέροντα και τις ανάγκες των παιδιών και τους δίνει ευκαιρίες να



εκφράσουν ιδέες και συναισθήματα με πολλούς τρόπους, όπως το παιχνίδι, το θέατρο, η κίνηση, η μουσική, τα εικαστικά κ.α.

Ενδεικτικές δραστηριότητες αποτελούν οι εξής: οργανωμένες δραστηριότητες στην τάξη (μαθητικές έννοιες, περιβαλλοντική εκπαίδευση, κουκλοθέατρο, κ.λ.π.), επισκέψεις σε μουσεία, θεατρικές σκηνές, κ.λ.π.

Στα πλαίσια της λειτουργίας των παιδικών σταθμών πραγματοποιούνται δραστηριότητες όπως:

- ✓ Διοργάνωση εκδηλώσεων (Χριστούγεννα, Εθνικές Εορτές κ.λ.π.) με σκοπό την αξιοποίηση των ικανοτήτων και την κοινωνικοποίηση των παιδιών
- ✓ Πρόγραμμα μουσικοκινητικής αγωγής
- ✓ Το ημερήσιο διαιτολόγιο των νηπίων συντάσσεται από διαιτολόγο - διατροφολόγο

1.16.3 Υποδομές Εκπαίδευσης και Δια Βίου Μάθησης

Υποδομές Εκπαίδευσης & Δια Βίου Μάθησης						
Πλήθος	Σύνολο	Δ.Ε.1	Δ.Ε.2	Δ.Ε.3	Δ.Ε.4	
Νηπιαγωγεία	12	3	5	1	3	
Πρωτοβάθμια Εκπαίδευση	12	2	4	3	3	
Δευτεροβάθμια Εκπαίδευση	4	1	1	1	1	
Μεταδευτεροβάθμια Εκπαίδευση	1	1	0	0	0	
Τριτοβάθμια Εκπαίδευση	1	0	0	0	1	
Κέντρα Εκπαίδευσης Ενηλίκων	0	0	0	0	0	
Σχολές Γονέων	0	0	0	0	0	
Σχολεία Δεύτερης Ευκαιρίας	0	0	0	0	0	
Μουσικές Σχολές	0	0	0	0	0	
Κέντρα Εικαστικών Τεχνών	0	0	0	0	0	

Από την παραπάνω καταγραφή γίνεται σαφές ότι ο αριθμός των νηπιαγωγείων και των σχολείων πρωτοβάθμιας εκπαίδευσης είναι σαφέστερα περισσότερα από εκείνα της δευτεροβάθμιας. Αυτό συμβαίνει αφενός μεν μια και η δυνατότητα φοίτησης ανά κτιριακή μονάδα των πρώτων είναι μικρότερη και αφετέρου ότι οι μαθητές που φοιτούν στη δευτεροβάθμια εκπαίδευση, λόγω των διαφορετικών ειδικοτήτων των λυκείων: Τεχνικών, Γενικών, Μουσικών κ.λ.π. οι μαθητές υποχρεώνονται να μεταβαίνουν στο δήμο Χανίων μια και στα γεω - χωρικά όρια αυτού λειτουργούν τα εν λόγω λύκεια.

Επιπλέον, από τον παραπάνω πίνακα γίνεται σαφές ότι δε υπάρχει καμία επιπλέον υποδομή εκπαίδευσης μετά τη δευτεροβάθμια εκπαίδευση εκτός από εκείνη της σχολής του ΟΑΕΔ (μεταδευτεροβάθμια εκπαίδευση) που λειτουργεί στη δημοτική ενότητα Ταυρωνίτη.

Το Πρόγραμμα Δια Βίου Μάθησης του Δήμου Πλατανιά περιλαμβάνει τις παρακάτω δράσεις:

1. Σχολείο Δεύτερης Ευκαιρίας (Σ.Δ.Ε.)
2. Πρόγραμμα Οδυσσέας
3. Σχολές Γονέων
4. Σχολείο Δεύτερης Ευκαιρίας



5. Ελληνικό Ανοικτό Πανεπιστήμιο (Ε.Α.Π.)

- 1) Το ΣΔΕ ΧΑΝΙΩΝ (Παράρτημα Βουκολιών) αποτελεί πολύ σημαντικό εργαλείο για την ανάπτυξη του Δήμου μας αφού πρόκειται για ένα πρόγραμμα εκπαίδευσης ενηλίκων με το οποίο παρέχεται η δυνατότητα στους πολίτες που δεν κατόρθωσαν να ολοκληρώσουν την υποχρεωτική τους εκπαίδευση να συνεχίσουν τις σπουδές τους. Με αυτό τον τρόπο επανασυνδέονται με το εκπαιδευτικό σύστημα και αποκτούν εφόδια για την αγορά εργασίας. Η διάρκεια του προγράμματος είναι 18 μήνες. Οι απόφοιτοι των Σ.Δ.Ε αποκτούν Τίτλο Σπουδών ισότιμο με το Απολυτήριο του Γυμνασίου.
- 2) Κέντρο Δια Βίου Μάθησης. Μετά από προγραμματική σύμβαση με τη Γενική Γραμματεία Διά Βίου Μάθησης και το ΙΝΕΔΙΒΙΜ, στο Δήμο μας υλοποιείται η πράξη: «Κέντρα Δια Βίου Μάθησης- Προγράμματα Εθνικής Εμβέλειας και Προγράμματα Τοπικής Εμβέλειας-ΑΠ 7 & 8» Όσο αφορά τα προγράμματα εθνικής εμβέλειας(τα τοπικής δεν έχουν ξεκινήσει ακόμα) οι εκπαιδευόμενοι ενήλικες μπορούν να υποβάλουν αίτηση για οποιοδήποτε τμήμα επιθυμούν να ενταχθούν από τις παρακάτω Θεματικές Ενότητες:
 - i. Οικονομία –Επιχειρηματικότητα
 - ii. Ποιότητα Ζωής– Περιβάλλον
 - iii. Νέες Τεχνολογίες
 - iv. Γλώσσα και Επικοινωνία
 - v. Κοινωνικές Δεξιότητες και Δράσεις
 - vi. Πολιτισμός και Τέχνη
 - vii. Ευάλωτες Κοινωνικές Ομάδες.

Από αυτές τις Θεματικές Ενότητες κάποια από τα θεματικά πεδία-τμήματα που μπορούν να ξεκινήσουν (εφόσον υπάρχει ενδιαφέρον – αιτήσεις) είναι:

ΘΕΜΑΤΙΚΑ ΠΕΔΙΑ

- Επιχειρηματικότητα και Τουριστική-Πολιτιστική Ανάπτυξη
- Αγροτική Επιχειρηματικότητα-Marketing Αγροτικών Προϊόντων
- Βιολογικά Προϊόντα: Παραγωγή-Πιστοποίηση-Διάθεση
- Επαγγελματική Ενεργοποίηση Ανέργων Γυναικών
- Συλλογικές Περιβαλλοντικές Δράσεις
- Συλλογικές Περιβαλλοντικές Δράσεις
- Αγωγή Υγείας-Πρώτες Βοήθειες
- Επεξεργασία Κειμένου-Διαδίκτυο (I)
- Υπολογιστικά Φύλλα-Παρουσιάσεις (II)



- Διαδικτυακά Εργαλεία και Υπηρεσίες στην καθημερινή ζωή
- Δημιουργία Ιστοσελίδας
- Αγγλικά για το χώρο εργασίας (A2-B1)
- Αγγλικά για τον τουρισμό (A2)
- Ρωσικά για τον τουρισμό (A1-A2)
- Εθελοντικές Δράσεις στην τοπική κοινωνία
- Αποτελεσματική Επικοινωνία με φορείς και υπηρεσίες
- Αξιοποίηση της πολιτιστικής κληρονομιάς
- Μετανάστες-Υποστήριξη στην καθημερινή ζωή
- Τοπική Ιστορία
- Δημιουργώ την δική μου επιχείρηση
- Φωτογραφία

Όσο αφορά τα προγράμματα τοπικής εμβέλειας(δεν έχουν ξεκινήσει ακόμα) από το ΚΔΒΜ Πλατανιά προτάθηκαν τα παρακάτω προγράμματα (περιμένουμε οδηγίες από το ΙΝΕΔΙΒΙΜ):

Γραφιστική Εντύπου και Ηλεκτρονικών Μέσων

Εξωστρέφεια Επιχειρήσεων Αγροτικών Προϊόντων: Ποιοτικός Έλεγχος, Τυποποίηση, Οργάνωση Εξαγωγών & Marketing Αγροτικών Προϊόντων

- Ισπανικά για τον τουρισμό και για το εργασιακό περιβάλλον
- Οργάνωση και Διοίκηση Ξενοδοχειακών και Τουριστικών Μονάδων
- Μελισσοκομία
- Ρώσικα για τον τουρισμό και για το εργασιακό περιβάλλον
- "Γευσιγνωσίες – Οινογευσίες -Κρητική Διατροφή"
- Αγγλικά επιπέδου PROFICIENCY (Γ2).

Το πρώτο τμήμα στο Δήμο μας ξεκίνησε τον Ιούνιο του 2013 στο Δημοτικό Σχολείο Μάλεμε (Διαδικτυακά Εργαλεία και Υπηρεσίες στην καθημερινή ζωή). Τα προσφερόμενα προγράμματα μπορούν να παρακολουθήσουν ενήλικες κάθε εθνικής προέλευσης, ηλικίας και μόρφωσης. Για την ένταξη των ενδιαφερομένων στα τμήματα απαιτείται η συμπλήρωση σχετικής αίτησης και η φωτοτυπία του Δελτίου Ταυτότητας και παρέχονται ΔΩΡΕΑΝ.



Μέχρι σήμερα υπήρχε περιορισμός για το ποια τμήματα θα ξεκινούσαν δεδομένου ότι δεν είχαν εκδοθεί Οριστικοί Πίνακες Εκπαιδευτών από το ΙΝΕΔΙΒΙΜ για όλα τα παραπάνω θεματικά αντικείμενα. Αναμένεται όμως από μέρα σε μέρα να εκδοθούν Οριστικοί Πίνακες για όλα τα παραπάνω θεματικά πεδία (πλην Ρωσικής Γλώσσας όπου δεν εκδηλώθηκε ενδιαφέρον εκπαιδευτών από το νομό Χανίων)

Όσο αφορά το Κέντρο Δια Βίου Μάθησης στο Δήμο μας εργάζονται δύο στελέχη του ΙΝΕΔΙΒΙΜ, (Υπεύθυνος Εκπαίδευσης Παιζάκης Παναγιώτης και Υπεύθυνη Οργάνωσης Στρατινάκη Μαρία), έχουν εργασθεί 17 εκπαιδευτές σε 17 ισάριθμα τμήματα και έχουν επιμορφωθεί πάνω από 200 ενήλικες συνδημότες μας έως τώρα.

3) Πρόγραμμα “ΟΔΥΣΣΕΑΣ”:

Τις επόμενες μέρες στο Δήμο μας (Πολιτιστικό Κέντρο Μάλεμε) πρόκειται να ξεκινήσει το έργο «Εκπαίδευση των μεταναστών στην ελληνική γλώσσα, την ελληνική ιστορία και τον ελληνικό πολιτισμό – ΟΔΥΣΣΕΑΣ ΑΠ7». Το πρόγραμμα απευθύνεται σε Πολίτες της Ε.Ε. και υπηκόους τρίτων χωρών ανεξαρτήτως καταγωγής, από την ηλικία των 16 ετών και άνω, που διαμένουν νόμιμα στην Ελλάδα. Εντάσσεται στο Επιχειρησιακό Πρόγραμμα «Εκπαίδευση και Διά Βίου Μάθηση» του Υπουργείου Παιδείας, Θρησκευμάτων, Πολιτισμού και Αθλητισμού και συγχρηματοδοτείται από την Ευρωπαϊκή Ένωση και το Ελληνικό Δημόσιο.

Το Πρόγραμμα Εκπαίδευσης διαρθρώνεται στα επίπεδα: Α1 (διάρκειας 125 ωρών), Α2 (διάρκειας 175 ωρών), Β1 (διάρκειας 185 ωρών) και Β1 με έμφαση στην κατανόηση και παραγωγή προφορικού λόγου (διάρκειας 195 ωρών).

Μετά την ολοκλήρωση κάθε επιπέδου, οι εκπαιδευόμενοι δύναται να συμμετάσχουν στις αντίστοιχες εξετάσεις γλωσσομάθειας.

Εφόσον υπάρξει ενδιαφέρον θα ξεκινήσουν και νέα τμήματα.

Υπεύθυνη εκπαίδευσης για τον Οδυσσεά στο Νομό Χανίων η κα Παρασκάκη Ελευθερία.

Τα μαθήματα παρέχονται δωρεάν

4) Σχολές Γονέων

Στις 24 Ιανουαρίου 2013 ξεκίνησε το πρώτο τμήμα Σχολής Γονέων στο Κολυμβάρι. Η συγκεκριμένη δράση πραγματοποιείται σε συνεργασία με το Δήμο Πλατανιά, την Α/βάθμια, την Β/Βάθμια εκπαίδευση Χανίων και εντάσσεται στο Ειδική Υπηρεσία Διαχείρισης Ε.Π (Επιχειρησιακό Πρόγραμμα Εκπαίδευση και Δια Βίου Μάθηση) του Υπουργείου Παιδείας και Θρησκευμάτων, Πολιτισμού και Αθλητισμού με τίτλο Πράξεων «Σχολές Γονέων ΑΠ7, ΑΠ8 και ΑΠ9» και συγχρηματοδοτείται από το Ε.Κ.Τ. (Ευρωπαϊκό Κοινωνικό Ταμείο) και το Ελληνικό Δημόσιο.

Τα προγράμματα που παρέχονται είναι τα εξής:

1. Η οικογένεια στην σύγχρονη εποχή (50 ώρες)
2. Διαπροσωπικές σχέσεις (25 ώρες)
3. Ανάπτυξη στην Τρίτη ηλικία (25 ώρες)



4. Συνεργασία εκπαιδευτικών-οικογένειας (25 ώρες)
5. Ψυχολογική υποστήριξη και αγωγή υγείας ευάλωτων κοινωνικών ομάδων (25 ώρες)
6. Συμβουλευτική γονέων Παιδιών με Ειδικές Ανάγκες (25 ώρες)
7. Στερεότυπα και διακρίσεις στην οικογένεια (25 ώρες)

Το πρόγραμμα απευθύνεται σε γονείς παιδιών όλων των ηλικιών, κάθε εθνικής προέλευσης, ηλικίας και μόρφωσης, σε μελλοντικούς γονείς, γονείς ατόμων με ειδικές ανάγκες, εκπαιδευτικούς, εργαζόμενους, άτομα τρίτης ηλικίας, ευάλωτες κοινωνικές ομάδες κ.α.

Ανάλογα με τις αιτήσεις θα δημιουργούνται τμήματα.

5) ΕΑΠ – Ελληνικό Ανοικτό Πανεπιστήμιο

Μετά από έντονη προσπάθεια πραγματοποιήθηκε ένας από τους βασικούς στόχους της Δημοτικής Αρχής η οποία αφορούσε την εγκατάσταση παραρτήματος του Ελληνικού Ανοικτού Πανεπιστημίου στο Δήμο μας. Έτσι λοιπόν, το Ακαδημαϊκό έτος 2013-2014 άνοιξε τις πύλες του και δέχτηκε τους πρώτους φοιτητές, στο Τμήμα Ελληνικού Πολιτισμού, στις εγκαταστάσεις του Γυμνασίου Πλατανιά, στο οποίο έγιναν όλες οι απαραίτητες ανακατασκευές το οποίο και αποτελεί έναν πνεύμονα μάθησης όχι μόνο του Δήμου μας και του Νομού Χανίων αλλά και όλης της Κρήτης. Το Ακαδημαϊκό Έτος 2014-2015 το ΕΑΠ επέκτησε τις δομές του με την σύσταση και λειτουργία δευτέρου Τμήματος με εκπαιδευτικό αντικείμενο Πληροφορικής.

1.17 Δομές Κοινωνικού Χαρακτήρα

Ο θεσμός του κοινωνικού παντοπωλείου λειτούργησε το β' εξάμηνο του 2013 με την υπ' αριθ: 92/2013 Απόφαση 2013, Δημοτικού Συμβουλίου και παρείχε είδη πρώτης ανάγκης σε αρχικά σε 214 δημότες. Εν συνέχεια και λόγω του συνεχώς αυξανόμενου αριθμού αιτήσεων των ενδιαφερομένων, ο αριθμός των δικαιούχων ανήλθε σε 317 δημότες (στοιχεία β' εξάμηνο 2014)

Τα είδη που διανέμονται είτε προέρχονται από δωρεές - προσφορές εθελοντών είτε καλύπτονται από τον προϋπολογισμό του Δήμου και είναι ενδυκτικά: Γάλα συμπυκνωμένο τύπου εβαπορέ, ζάχαρη, φακές, φασόλια ξερά, ρύζι τύπου νυχάκι, ζυμαρικά (μακαρόνια Ν 6), αλεύρι, κονσέρβα ζαμπόν (λάντσιον μητ, χοιρινό) κ.α..

1.18 Κατά Κεφαλή ΑΕΠ

Το Ακαθάριστο Εγχώριο Προϊόν (ΑΕΠ) αντιπροσωπεύει το σύνολο των τελικών προϊόντων που παράγονται σε μια χώρα ή σε μια περιοχή και αποτελεί το δείκτη της παραγωγικότητας. Εκείνο όμως που έχει ιδιαίτερο ενδιαφέρον και που είναι συγκρίσιμο, είναι το κατά κεφαλήν ΑΕΠ. Δηλαδή, το ΑΕΠ που αντιστοιχεί, κατά μέσο όρο, σε κάθε άτομο ξεχωριστά. Έτσι, εξετάζοντας το κατά κεφαλήν Ακαθάριστο Εγχώριο Προϊόν (ΑΕΠ) σε τρέχουσες τιμές, για το έτος 2006 σε κάθε νομό, ο νομός Χανίων βρίσκεται στην δέκατη τρίτη θέση, πανελλαδικά.

Η Περιφέρεια Κρήτης συμμετέχει στο **Ακαθάριστο Εγχώριο Προϊόν** της χώρας σε ποσοστό της τάξεως του 5%. Συγκεκριμένα για το έτος 2008, σύμφωνα με πρόσφατα στοιχεία των Περιφερειακών Λογαριασμών της Εθνικής Στατιστικής Αρχής, το ΑΕΠ της Κρήτης ανήλθε σε 12.854 εκατ. ευρώ και σε

Τμήμα Προγραμματισμού, Οργάνωσης και Πληροφορικής



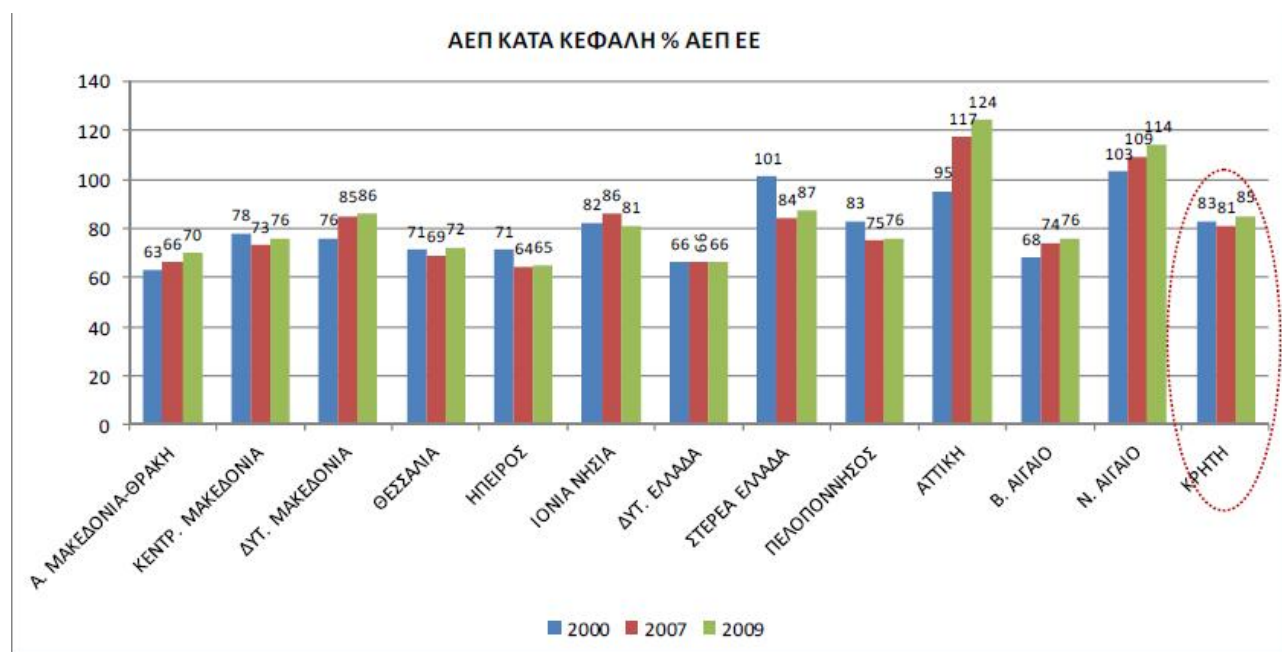
ποσοστό 5,4% του εθνικού ΑΕΠ (236.917 εκατ. ευρώ). Η Περιφερειακή Ενότητα Ηρακλείου, ως πολυπληθέστερη ενότητα, έχει την υψηλότερη συμμετοχή (52,06%) στο περιφερειακό ΑΕΠ, ακολουθούμενη από την ΠΕ Χανίων (23,07%), ενώ σε χαμηλότερα επίπεδα διαμορφώνεται η συμμετοχή των ΠΕ Λασιθίου (12,89%) και ΠΕ Ρεθύμνου (11,98%).

Το ΑΕΠ της Κρήτης παρουσίασε σημαντική άνοδο (75,35%) κατά την περίοδο 2000-2008 σε αντιστοιχία με την αύξηση του εθνικού ΑΕΠ για το ίδιο διάστημα, η οποία ανήλθε σε 73,85%. Η Περιφερειακή Ενότητα με την υψηλότερη ποσοστιαία αύξηση (80,45%) του ΑΕΠ της ήταν η ΠΕ Ηρακλείου, ακολουθούμενη από την ΠΕ Χανίων (77,14%) και την ΠΕ Λασιθίου (76,93%). Σημαντικά χαμηλότερη αύξηση του ΑΕΠ της παρουσίασε η ΠΕ Ρεθύμνου με 52,23%.

Η Περιφέρεια Κρήτης βελτίωσε τη θέση της στην ελληνική οικονομία την περίοδο 2005-2009. Ταχείς ρυθμοί ανάπτυξης της οικονομίας άνω του μέσου εθνικού όρου για μακρά χρονική περίοδο. Η οικονομική δραστηριότητα και η απασχόληση κορυφώθηκαν την περίοδο 2007- 2008.

- Ενισχύθηκαν οι κλάδοι του **τουρισμού** και του **εμπορίου** καθώς και η **διαχείριση ακινήτων** οι κατασκευές και εν μέρει η μεταποίηση ενώ υποχώρησε σημαντικά ο **πρωτογενής** και ως προς την παραγωγή αλλά κυρίως ως προς την απασχόληση.
- Η δομή της περιφερειακής οικονομίας όπως διαμορφώθηκε στο τέλος της ανοδικής πορείας την καθιστούσε ευάλωτη στην κρίση

Αεπ (εκατ. ευρώ)					
	2005	2006	2007	2008	2009
ΕΛΛΑΔΑ	197.645	213.207	228.180	232.920	231.642
ΚΡΗΤΗ	9.504	10.157	11.054	12.854	12.753
ΚΡΗΤΗ % ΕΛΛΑΔΑΣ	4,8%	4,8%	4,8%	5,5%	5,5%



Η Περιφέρεια Κρήτης βρίσκεται σε ένα **ενδιάμεσο επίπεδο ανάπτυξης** στην ΕΕ.



- Το κατά κεφαλήν ΑΕΠ ανέρχεται σε 85% του μέσου των 27 χωρών της ΕΕ. Καταλαμβάνει την **170η** θέση στην ΕΕ.
- Ανήκει σε μια ομάδα 79 περιφερειών που το ΑΕΠ τους κυμαίνεται μεταξύ του 80% και του 99% του μέσου ΑΕΠ των 27 χωρών της ΕΕ.
- Η Περιφέρεια Κρήτης ενώ διαθέτει ισχυρά συγκριτικά πλεονεκτήματα δεν έχει διαμορφώσει δυναμικά ανταγωνιστικά πλεονεκτήματα και η ανταγωνιστικότητα της κινείται σε χαμηλά επίπεδα.

Το 2009, το Ακαθάριστο Εγχώριο Προϊόν (ΑΕΠ) (ΕΛ.ΣΤΑΤ. 2010) της Περιφέρειας Κρήτης ανήλθε σε 231.642 εκατομμύρια€ σε τρέχουσες τιμές, το οποίο αντιστοιχεί σε ποσοστό 5,5 % του ΑΕΠ της χώρας και είναι 5η στην κατάταξη των Περιφερειών μετά την Περιφέρεια Αττικής και Κεντρικής Μακεδονίας. Επιπλέον, πρόκειται για μια περιφέρεια με περισσότερο ισορροπημένη σύνθεση οικονομικών δραστηριοτήτων με σημαντική εξωστρεφής δραστηριότητα και ταχύτατους ρυθμούς ψηφιακής σύγκλισης, όμως σε απόσταση από το Μ.Ο της ΕΕ.

Το κατά κεφαλή ΑΕΠ της Ελλάδας σε Μονάδες Αγοραστικής Δύναμης, ΜΑΔ (Purchasing Power Standards, PPS) αντιστοιχεί στο 93% του μέσου της Ευρωπαϊκής Ένωσης των 27 χωρών το 2008 και το 2009 σύμφωνα με την Eurostat³. Ειδικότερα, το 2008, το κατά κεφαλή ΑΕΠ της χώρας ήταν 21,3 χιλ. ευρώ ενώ το αντίστοιχο της Κρήτης ανήλθε σε 19,1 χιλ. ευρώ. Το 2007, στην Περιφέρεια Κρήτης το ΑΕΠ ανά κάτοικο ανήλθε σε 18,4 χιλ. ευρώ, το οποίο αντιστοιχούσε σε ποσοστό 84% του μέσου της ΕΕ. Για το ίδιο έτος, το κατά κεφαλήν Ακαθάριστο Εγχώριο Προϊόν (ΑΕΠ) σε τρέχουσες τιμές, ο Νομός Χανίων καταλαμβάνει την 11^η θέση.

Το 2008, η ΑΠΑ του πρωτογενή τομέα ανήλθε σε 7,7%, του δευτερογενή σε 14,8% και του τριτογενή σε 77,5% του συνόλου της ΑΠΑ και συμμετείχε στο σύνολο της χώρας με ποσοστό 9,8% του πρωτογενή, 3,9% του δευτερογενή και 4,9% του τριτογενή τομέα 6. Ο ενεργός πληθυσμός στην Περιφέρεια Κρήτης ανέρχεται σε 259.000 περίπου σύμφωνα με την απογραφή της ΕΛ.ΣΤΑΤ. του 2001 εκ των οποίων, το Β' τρίμηνο του 2010, το 20,1% απασχολείται στη γεωργία, δασοκομία και αλιεία, το 6,5% σε δραστηριότητες μεταποίησης, το 9,7% στις κατασκευές, το 17,6% στο χονδρικό και λιανικό εμπόριο, το 12,1% στον τουρισμό και το 6,7% στην εκπαίδευση.

Την περίοδο 2000-2010, η Περιφέρεια Κρήτης διατηρούσε τα χαμηλότερα ποσοστά ανεργίας στο σύνολο του εργατικού δυναμικού έναντι των άλλων περιφερειών της χώρας, με αποτέλεσμα να καταλαμβάνει τη 12η και τη 13η θέση μέχρι και το 2007, όπου άρχισε να ανέρχεται στην κατάταξη και το 2010 (έως και το Γ' τρίμηνο) κατέλαβε τη 10η θέση, με ποσοστό 11,2%.

Για το 2011 και σύμφωνα με τα στοιχεία της Eurostat, η ανεργία στην Κρήτη άγγιξε το **15,4%**,

1.19 Πρωτογενής Τομέας

Εισαγωγή: Σημαντική η μελέτη που εκπόνησε για τον τουρισμό και ευρύτερα την οικονομία της Κρήτης, το ΜΑΙΧ (Μεσογειακό Αγρονομικό Ινστιτούτο Χανίων) τμήμα οικονομίας και διοίκησης, σε συνεργασία με το Πολυτεχνείο και το Πανεπιστήμιο Κρήτης βάση της οποίας:

Σε επίπεδο Ελλάδας το 2010, τις καλύτερες θέσεις καταλαμβάνουν οι νομοί της Κρήτης στον τριτογενή τομέα, ακολουθεί ο πρωτογενής τομέας και μετά είναι ο δευτερογενής τομέας. Κάνοντας μια σύγκριση από το 1995 έως το 2006, παρατηρείται ότι όλοι οι νομοί της Κρήτης παρουσιάζουν μείωση στον πρωτογενή τομέα με τη μεγαλύτερη μείωση να εμφανίζεται στο νομό Ηρακλείου και Χανίων με 70,9% και 64,4%, αντίστοιχα. Αντίθετα, ο δευτερογενής τομέας, εμφανίζει αύξηση σε όλους τους νομούς της Κρήτης με τη μεγαλύτερη άνοδο να παρουσιάζεται στο νομό Λασιθίου και Ρεθύμνης με 90,1% και 80,3%, αντίστοιχα. Στον τριτογενή τομέα, σημαντικές αυξήσεις παρουσιάστηκαν στους νομούς Ηρακλείου και Χανίων με 16,1% και 15%, αντίστοιχα.

Στην Περιφέρεια Κρήτης αναλογεί 7,4% των καλλιεργούμενων εκτάσεων στη χώρα, 33% της συνολικής παραγωγής ελαιολάδου (1η στη χώρα), 10% της παραγωγής εσπεριδοειδών (3η), 11% της παραγωγής πατάτας (3η) και 6% τομάτας (6η) σύμφωνα με στοιχεία του 2003.



Σημαντικό συγκριτικό πλεονέκτημα του πρωτογενή τομέα, αποτελούν οι δυναμικές καλλιέργειες (πρώιμα κηπευτικά, κηπευτικά υπό κάλυψη). Αξιόλογες προοπτικές παρουσιάζει η ανάπτυξη καλλιεργειών σε θερμοκήπια και οι καλλιέργειες παραδοσιακών και υποτροπικών καρπών.

1.19.1 Φυτική Παραγωγή

Επιπλέον ο αγροτικός τομέας συμβάλλει καθοριστικά στην ανάπτυξη των μεταποιητικών δραστηριοτήτων. Οι κύριες καλλιέργειες της περιοχής μελέτης, όπως και όλης της Κρήτης, ανήκουν στις μόνιμες φυτείες που καλύπτουν το 80% της γεωργικής γης. Την μεγάλη πλειοψηφία των φυτειών αποτελούν οι ελαιώνες με κατεύθυνση την ελαιοποίηση, Ακολουθούν τα εσπεριδοειδή και η αμπελουργία

Τα προϊόντα φυτικής παραγωγής, συμπληρώνουν οι αροτραίες καλλιέργειες, και τα λαχανικά.

Οι αγροτικές εκμεταλλεύσεις της περιοχής χαρακτηρίζονται από σχετικά μικρό και μέσο μέγεθος. Η μέση εκμετάλλευση της περιοχής κατέχει 25 στρέμματα γης (όσο περίπου και στον υπόλοιπο Νομό Χανίων), ενώ ο εθνικός μέσος όρος ήταν περίπου 36 στρέμματα (στοιχεία ΕΣΥΕ). Στην παραπάνω μειονεκτική παραγωγική δομή, θα πρέπει να προστεθεί και ο σχετικά χαμηλός βαθμός εγγείων βελτιώσεων στην περιοχή. Οι αρδευόμενες εκτάσεις αποτελούν 34% της συνολικής γεωργικής γης.

Η φυτική παραγωγή του Δήμου Πλατανιά περιλαμβάνει κυρίως τις παρακάτω κατηγορίες:

α) Ελιές ελαιοποίησης. Η παραγωγή αποδίδεται ολόκληρη σε μονάδες μεταποίησης για παραγωγή ελαιολάδου¹ και άλλων ελαιοκομικών προϊόντων

β) Εσπεριδοειδή κυρίως πορτοκάλια, μανταρίνια και λεμόνια.

γ) Αμπέλια

δ) Κάστανα.

ε) Κεράσια.

στ) Κηπευτικά

ζ) Καρποφόρα δένδρα (καρυδιές, αμυγδαλιές, βερυκοκιές, μηλιές κ.α.)

Τα τελευταία χρόνια αναπτύσσεται και η καλλιέργεια *αβοκάντο*.

Τα εσπεριδοειδή, το ελαιόλαδο, τα κάστανα και τα αβοκάντο διοχετεύονται στην εγχώρια αγορά και. Τα υπόλοιπα προϊόντα χρησιμοποιούνται για ίδιο κατανάλωση. Επίσης καλύπτουν μέρος της ζήτησης στην αγορά του Νομού Χανίων.

Οι παραγωγοί είναι ενταγμένοι στο πρόγραμμα Βιολογικής Γεωργίας Καν. 2078/92

Οι αγροτικές εκμεταλλεύσεις της περιοχής χαρακτηρίζονται από σχετικά μικρό και μέσο μέγεθος. Η μέση εκμετάλλευση της περιοχής κατέχει 25 στρέμματα γης (όσο περίπου και στον υπόλοιπο Νομό Χανίων), ενώ ο εθνικός μέσος όρος ήταν περίπου 36 στρέμματα (στοιχεία ΕΣΥΕ). Στην παραπάνω

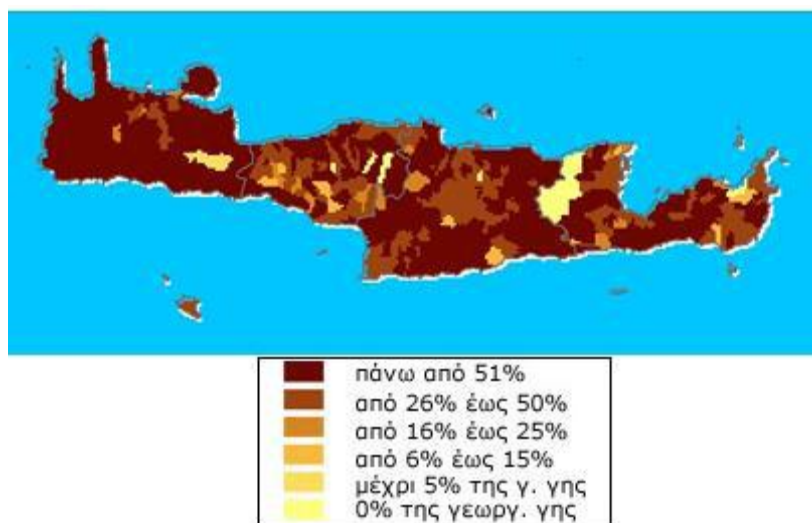


μειονεκτική παραγωγική δομή, θα πρέπει να προστεθεί και ο σχετικά χαμηλός βαθμός εγγείων βελτιώσεων στην περιοχή. Οι αρδευόμενες εκτάσεις αποτελούν 34% της συνολικής γεωργικής γης.

Παρακάτω γίνεται μια πιο λεπτομερή αναφορά στις καλλιέργειες:

A) Ελαιοκομία

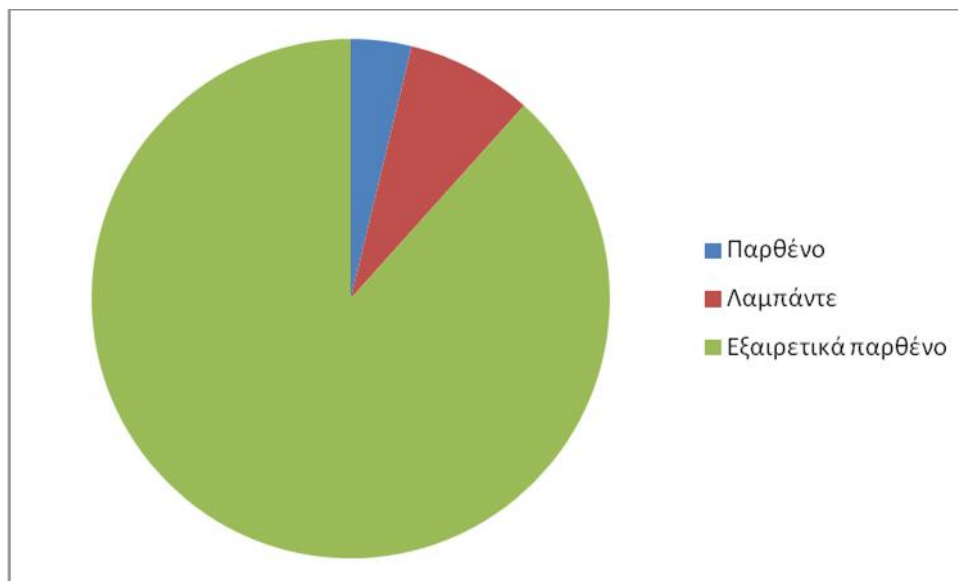
Στον Δήμο Πλατανιά και συγκεκριμένα στους πρώην δήμους Πλατανιά, Μουσούρων, Βουκολιών και Κολυμβαρίου υπάρχει πλούσια παραγωγή ελαιολάδου. Οι ελαιώνες καλύπτουν το μεγαλύτερο μέρος της γεωργικής γης καθώς σύμφωνα με στοιχεία της Εθνικής Στατιστικής Υπηρεσίας και τοπικών φορέων η ελαιοποιήσιμη ελιά αντιστοιχεί στο 50-55% περίπου της γεωργικής γης. Τα δημοτικά διαμερίσματα με τη μεγαλύτερη γεωργική παραγωγή είναι οι Μουσούροι και οι Βουκολιές και ακολουθούν το Κολυμβάρι και ο Πλατανιάς.



Η καλλιέργεια της ελιάς στο Δήμο αφορά κυρίως 2 ποικιλίες για παραγωγή ελαιολάδου της λιανολιάς και της τσουνάτης και περιορισμένο διάσπαρτο αριθμό δένδρων της βρώσιμης ποικιλίας Καλαμών.

Σύμφωνα με στοιχεία του Γραφείου Αγροτικής Ανάπτυξης του Νομού, την παραγωγική χρονιά 2010-2011 η διάρθρωση της παραγωγής στα όρια του Δήμου Πλατανιά ήταν η εξής:

Ελαιολάδο	Ποσότητα (kg)	Ποσοστό (%)
Εξαιρετικά Παρθένο	11.086.874	88,30
Παρθένο	479.464	3,82
Λαμπάντε	989.121	7,88
Σύνολο	12.555.459	100



Εικόνα 12. Ποσότητα παραγόμενου ελαιολάδου κατά είδος (2010-2012)

Ελαιοκομική Περίοδος	Ποσότητα Παραγωγής (kg)	Μέση Παραγωγή διετίας (kg)
2009 - 2010	6.003.800	9.279.629
2010 - 2011	12.555.459	

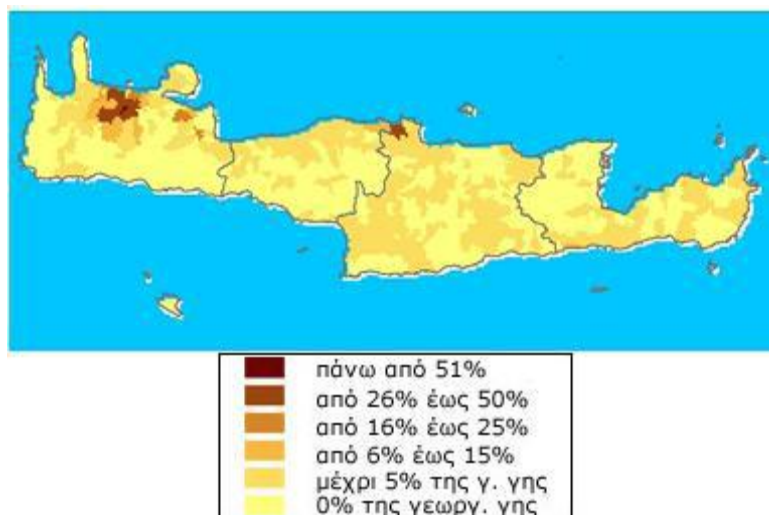
Μέσος όρος παραγωγής ελαιολάδου Δήμου Πλατανιά για τα παραγωγικά έτη 2009 και 2010

Τα 9.279.629 kg ελαιολάδου, μεταφράζονται σε 44.188.665 kg ελαιοκάρπου. Με τη σειρά τους τα 44.188.665 kg ελαιοκάρπου μεταφράζονται σε 1.262.533 ελαιόδεντρα και 84.168 στρέμματα.

Όσον αφορά τα στερεά κατάλοιπα από τις διάφορες διεργασίες στον ελαιώνα, αντιστοιχούν σε περίπου 20 κιλά ανά δέντρο, οπότε παράγονται 25.250.660 kg βιομάζας και πιο συγκεκριμένα ξυλείας.

Β) Εσπεριδοειδή

Στο Δήμο Πλατανιά εκτός της ελιάς και του σταφυλιού υπάρχει έντονη καλλιέργεια εσπεριδοειδών, κυρίως πορτοκαλιών (20% περίπου της γεωργικής γης) και λιγότερο μανταρινιών και λεμονιών (2-3% της γεωργικής γης). Αυτά απαντώνται στις περιοχές με το χαμηλότερο υψόμετρο και τις καλύτερες συνθήκες άρδευσης.



Στοιχεία	Σύνολο Ν. Χανίων (στρ)	Σύνολο Δήμου (στρ)	Ποσοστό σε σχέση με το Σύνολο του Νομού
Δενδρώδεις Καλλιέργειες (στοιχεία 2000)	392.470	120.025	30,58%
Πορτοκαλιές (στοιχεία 2010)	39.800	12.172	
Προϊόν (tn)	80.000	24.466	

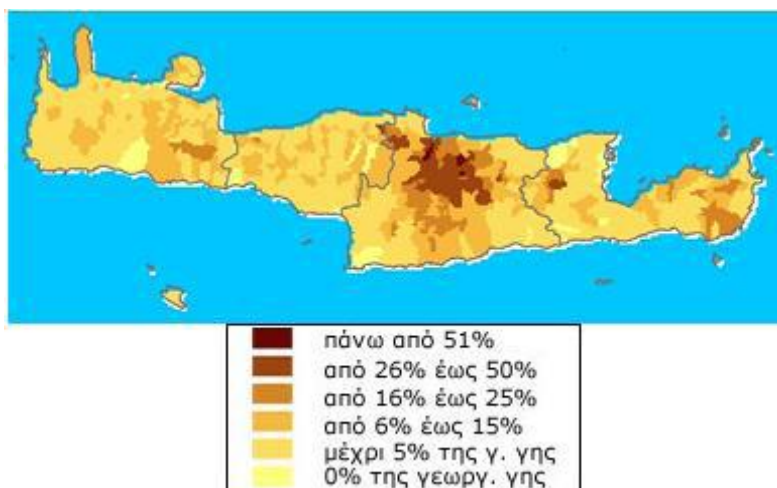
Εκτάσεις καλλιεργειών πορτοκαλιάς και μέγεθος παραγωγής κατά το έτος 2010

Συνολικά, στο Δήμο καλλιεργούνται 12.172 στρέμματα πορτοκαλιών τα οποία το 2010 παρήγαγαν 24.466 τόνους πορτοκαλιών

Γ) Αμπελουργία

Η καλλιέργεια των αμπελιών στην περιοχή του Δήμου μέχρι το τέλος του 1980 κατείχε τη δεύτερη θέση από οικονομικής και κοινωνική σημασία.

Όμως με τη γενική εφαρμογή, χωρίς πρόγραμμα και μακροχρόνια προοπτική για την αμπελουργία της οριστικής εγκατάλειψης των αμπελιών από το 1989 έχει εκριζωθεί η συντριπτική πλειονότητα της έκτασης των αμπελιών κι έχει αντικατασταθεί από ελιές. Το 93% των αμπελιών αφορά κρασάμπελα με κύρια ποικιλία το Ρωμαϊκό, το οποίο σε μεγάλο ποσοστό επεξεργάζεται για να παραχθούν παραδοσιακά ποτά όπως κρασί (ποικιλία «ρωμέικο») και τσικουδιά.



Για την εύρεση της υπάρχουσας κατάστασης στον τομέα της καλλιέργειας αμπελιού επεξεργάστηκαν τόσο στοιχεία της Εθνικής Στατιστικής Υπηρεσίας όσο και του Γραφείου Αγροτικής Ανάπτυξης του Νομού Συνεπώς η διάρθρωση των καλλιεργειών και των παραγόμενων ποσοτήτων στο Δήμο έχει ως εξής:

Στοιχεία		Σύνολο Χανίων (στρ)	Σύνολο Δήμου (στρ)
Αμπέλια και σταφιδάμπελοι (ΕΛ.ΣΤΑΤ., στοιχεία 2000)		16.248	4.214
Στοιχεία Γ.Γ.Α. Νομού Χανίων (στοιχεία 2010)	Ξηρικά	14.500	3.760
	Ποτιστικά	2.500	648

Διάρθρωση καλλιέργειας άμπελου στο Νομό Χανίων και το Δήμο Πλατανιά

Παρατηρείται μία μικρή διαφοροποίηση ανάμεσα στις εκτάσεις που βρέθηκαν από την μελέτη των στοιχείων της Εθνικής Στατιστικής Υπηρεσίας και των αντίστοιχων που παρείχε το Γραφείο Αγροτικής Ανάπτυξης του Νομού. Παρ' όλα αυτά η συγκεκριμένη διαφοροποίηση είναι πολύ μικρή και φυσιολογική αν αναλογιστεί κανείς ότι η έρευνα της ΕΛ.ΣΤΑΤ. για τις γεωργικές εκμεταλλεύσεις έγινε την περίοδο 1999-2000 δηλαδή προ δεκαετίας.

Δ) Κηπευτικά υπό κάλυψη (θερμοκηπίου)

Η καλλιέργεια των κηπευτικών υπό κάλυψη είναι επιδοτούμενη. Κύρια καλλιέργεια των θερμοκηπίων είναι η τομάτα στο 90% της κάλυψης και το υπόλοιπο ποσοστό προσδιορίζεται από καλλιέργεια αγγουριών.

Ε) Κηπευτικά Υπαίθρου



Η καλλιέργεια των κηπευτικών υπαίθρου αποτελεί μια από τις βασικές ασχολίες των μόνιμων κατοίκων του Δήμου Πλατανιά. Τα τελευταία χρόνια μάλιστα οι καλλιεργητές υιοθετούν νέες τεχνικές Βιολογικής Γεωργίας.

1.19.2 Κτηνοτροφία

Εκτός από τα αιγοπρόβατα εκτρέφονται κουνέλια, κότες κ.α. Η εκτροφή χοίρων είναι ασήμαντη. Βοοειδή δεν υπάρχουν.

Η οικόσιτη αιγοτροφία είναι σημαντικός κλάδος παραγωγής στην περιοχή του Δήμου και υποκαθιστά στο μέτρο του δυνατού την έλλειψη της αγελάδας γαλακτοπαραγωγής. Οι οικόσιτες αίγες που εκτρέφονται είναι μιγάδες με υψηλό ποσοστό αίματος της φυλής ζάανεν στη ντόπια και τη φυλή της Μάλτας. Οι οικόσιτες αίγες προσαρμοσμένες στις συνθήκες εκτροφής της περιοχής έχουν υψηλό δείκτη γαλακτοπαραγωγής (200-220 kg) και υψηλό δείκτη πολυδυμίας (2-2.2). Τα συμπεράσματα για την προβατοτροφία αφορούν και την αιγοτροφία.

Τα κυριότερα κτηνοτροφικά προϊόντα που παράγονται είναι:

α) γάλα, β) κρέας, γ) τυρί δ) βούτυρο ε) αυγά στ) μαλλί προβάτου,

τα οποία καλύπτουν ανάγκες της τοπικής αγοράς, εκτός από το τυρί (γραβιέρα) που διοχετεύεται και στην εγχώρια αγορά και το μαλλί προβάτου, που αγοράζεται από βιοτεχνίες κλωστούφαντουργίας.

1.19.3 Μελισσοκομία

Στα όρια του Δήμου παράγεται κυρίως θυμαρίσιο μέλι ή σε μίξη με αρωματικά φυτά και πολύ λίγο πευκόμελο.

1.19.4 Αλιεία

Σημαντική πηγή της τοπικής ανάπτυξης αποτελεί η ύπαρξη σημαντικής δραστηριότητας στην αλιεία. Οι τοπικοί σύλλογοι αλιείων αλλά και η σημαντική υποδομή αλιευτικών καταφυγίων στις ακτές του Δήμου έχουν βοηθήσει στην ενδυνάμωση της αλιείας στην περιοχή.

1.20 Δευτερογενής Τομέας

1.20.1 Βιομηχανία – Βιοτεχνία - Χειροτεχνία

Η μεταποιητική δραστηριότητα στην περιοχή μελέτης είναι εξαιρετικά περιορισμένη και αναμφίβολα λειτουργεί, περίπου στο σύνολο της, συμπληρωματικά σε σχέση με τον αγροτικό τομέα τουλάχιστον σε ό,τι αφορά τα εισοδήματα και τη φύση των εισροών της.

Οι υπάρχουσες παραγωγικές μονάδες χαρακτηρίζονται από το πολύ μικρό τους μέγεθος και από μία μεγάλη διασπορά στο χώρο.



1.21 Τριτογενής Τομέας

Ο Τριτογενής Τομέας (προϊόντα- υπηρεσίες) παρουσιάζει σημαντική αύξηση τα τελευταία χρόνια στην Δήμο Πλατανιά .Από τα στοιχεία της απογραφής του 2011 παρατίθενται οι κατωτέρω πίνακας ανά Δημοτική Ενότητα

1.21.1 Εμπορικές Επιχειρήσεις – Επιχειρήσεις Παροχής Υπηρεσιών

Εμπορικές Επιχειρήσεις	323
Επιχειρήσεις Παροχής Υπηρεσιών (εκτός ξενοδοχείων/ καταλυμάτων/ τουριστικών κάμπινγκ)	658
Επιχειρήσεις Καταλυμάτων	131

Πηγή⁶ Εμπορικό Επιμελητήριο Χανίων

1.21.2 Τουρισμός

Ο τουρισμός στο Δήμο Πλατανιά καταλαμβάνει μια δεσπόζουσα θέση στη συνολική οικονομική δραστηριότητα.

Το 2014 σύμφωνα με την καταγραφή και τα στοιχεία του Συλλόγου Ξενοδόχων Ν. Χανίων, στις Δημοτικές Ενότητες υπήρχε η παρακάτω δυναμικότητα σε κλίνες:

Κατηγορία Μονάδος						
Δυναμικότητα	5 Αστέρων	4 Αστέρων	3 Αστέρων	2 Αστέρων	1 Αστέρων	Σύνολο
Αριθμός μονάδων	8	7	24	83	9	134
Αριθμός Κλινών	1.735	2.246	3.468	6.028	307	13.784

Πηγή⁵: Σύνολο ξενοδόχων Νομού χανίων 2014

Παρατηρείται ότι ο μισός αριθμός δωματίων και κλινών, από το σύνολο της δυναμικότητας των ξενοδοχείων, είναι δύο αστέρων, ανήκει δηλαδή στα απλά κανονικού τύπου ξενοδοχεία.



ΚΕΦΑΛΑΙΟ 2: Συνοπτική Περιγραφή και Αξιολόγηση του Δήμου Πλατανιά ως Οργανισμός και των Νομικών του Προσώπων

2.1 Βασικά χαρακτηριστικά του Δήμου ως Οργανισμός

2.1.1 Οργανωτική Δομή – Διάρθρωση Υπηρεσιών

Η διάρθρωση των υπηρεσιών του Δήμου οριοθετήθηκαν με τον οργανισμό εσωτερικών υπηρεσιών του (ΦΕΚ 3201 Β'/28-11-2014) με στόχο την αποτελεσματική ενάσκηση όλων των αρμοδιοτήτων του σύμφωνα, με τον Ν.3852/2010.

Σύμφωνα με το ΦΕΚ 3201 Β'/ 28-11-2014 «Έγκριση του Οργανισμού Εσωτερικής Υπηρεσίας του Δήμου Πλατανιά», οι κεντρικές υπηρεσίες είναι εγκατεστημένες στην έδρα του Δήμου και περιλαμβάνουν τις παρακάτω οργανικές μονάδες ομαδοποιημένες σε ενότητες συναφούς σκοπού και αντικειμένου:

ΕΝΟΤΗΤΑ Α: ΥΠΗΡΕΣΙΕΣ ΥΠΑΓΟΜΕΝΕΣ ΑΠΕΥΘΕΙΑΣ ΣΤΟ ΔΗΜΑΡΧΟ

- 1.Γενικός Γραμματέας
- 2.Ιδιαίτερο Γραφείο Δημάρχου, Επικοινωνίας και Δημοσίων Σχέσεων
- 3.Νομική Υπηρεσία
- 4.Αυτοτελές Γραφείο Διοικητικής Βοήθειας

ΕΝΟΤΗΤΑ Β: ΕΠΙΤΕΛΙΚΕΣ ΥΠΗΡΕΣΙΕΣ

Τμήμα Προγραμματισμού, Οργάνωσης και Πληροφορικής



1.Αυτοτελές Τμήμα Προγραμματισμού, Οργάνωσης και Πληροφορικής που περιλαμβάνει ειδικότερα τα παρακάτω γραφεία:

- α) Γραφείο Προγραμματισμού, Ανάπτυξης και Οργάνωσης
- β) Γραφείο Τεχνολογιών Πληροφορικής και Επικοινωνιών (ΤΠΕ)

ΕΝΟΤΗΤΑ Γ: ΥΠΗΡΕΣΙΕΣ ΠΕΡΙΒΑΛΛΟΝΤΟΣ, ΤΟΠΙΚΗΣ ΑΝΑΠΤΥΞΗΣ ΚΑΙ ΠΟΙΟΤΗΤΑΣ ΖΩΗΣ

1. Διεύθυνση Περιβάλλοντος και Ανάπτυξης που περιλαμβάνει ειδικότερα τις παρακάτω διοικητικές ενότητες :

- Α) Τμήμα Περιβάλλοντος, Πρασίνου και Πολιτικής προστασίας
- Β) Τμήμα Τοπικής Οικονομικής Ανάπτυξης
 - (α) Γραφείο Αγροτικής Παραγωγής και Αλιείας
 - (β) Γραφείο Αδειοδοτήσεων και Ρύθμισης Εμπορικών Δραστηριοτήτων
 - (γ) Γραφείου Απασχόλησης και Τουρισμού
- Γ) Τμήμα Καθαριότητας και Ανακύκλωσης
- Δ) Αυτοτελές Γραφείο Διαχείρισης και Συντήρησης Οχημάτων και Μηχανολογικού Εξοπλισμού

2. Αυτοτελές Τμήμα Πολεοδομίας

ΕΝΟΤΗΤΑ Δ: ΥΠΗΡΕΣΙΕΣ ΥΠΟΣΤΗΡΙΞΗΣ, ΚΟΙΝΩΝΙΚΗΣ ΠΡΟΣΤΑΣΙΑΣ ΠΑΙΔΕΙΑΣ ΚΑΙ ΠΟΛΙΤΙΣΜΟΥ

1) Διεύθυνση Διοικητικών Υπηρεσιών, Κοινωνικής Προστασίας, Παιδείας και Πολιτισμού που περιλαμβάνει ειδικότερα τις παρακάτω διοικητικές ενότητες:

Α. Τμήμα Διοικητικών Υπηρεσιών

- α) Γραφείο Υποστήριξης Πολιτικών Οργάνων του Δήμου
- β) Γραφείο Δημοτικής Κατάστασης, Ληξιαρχείου και Αλλοδαπών
- γ) Γραφείο Ανθρώπινου Δυναμικού και Διοικητικής Μέριμνας.

Β. Τμήμα Κοινωνικής Προστασίας, Παιδείας και Πολιτισμού

- α) Γραφείο Κοινωνικής Πολιτικής και Ισότητας των Φύλων
- β) Γραφείο Προστασίας και Προαγωγής της Δημόσιας Υγείας
- γ) Γραφείο Παιδείας, Δια Βίου Μάθησης και Πολιτισμού



Γ. Αυτοτελές Γραφείο Διαφάνειας

2) Διεύθυνση Κέντρου Εξυπηρέτησης Πολιτών που περιλαμβάνει ειδικότερα τις παρακάτω διοικητικές ενότητες:

Α. Τμήμα Εξυπηρέτησης Πολιτών

Β. Τμήμα Εσωτερικής Ανταπόκρισης

3) Διεύθυνση Οικονομικών Υπηρεσιών που περιλαμβάνει ειδικότερα τις παρακάτω διοικητικές ενότητες:

Α) Τμήμα Προϋπολογισμού, Λογιστηρίου και Προμηθειών

α) Γραφείο Προϋπολογισμού

β) Γραφείο Λογιστηρίου

γ) Γραφείο Προμηθειών

Β) Τμήμα Εσόδων και Περιουσίας

α) Γραφείο Εσόδων

β) Γραφείο Περιουσίας

Γ) Αυτοτελές Γραφείο Ταμείου.

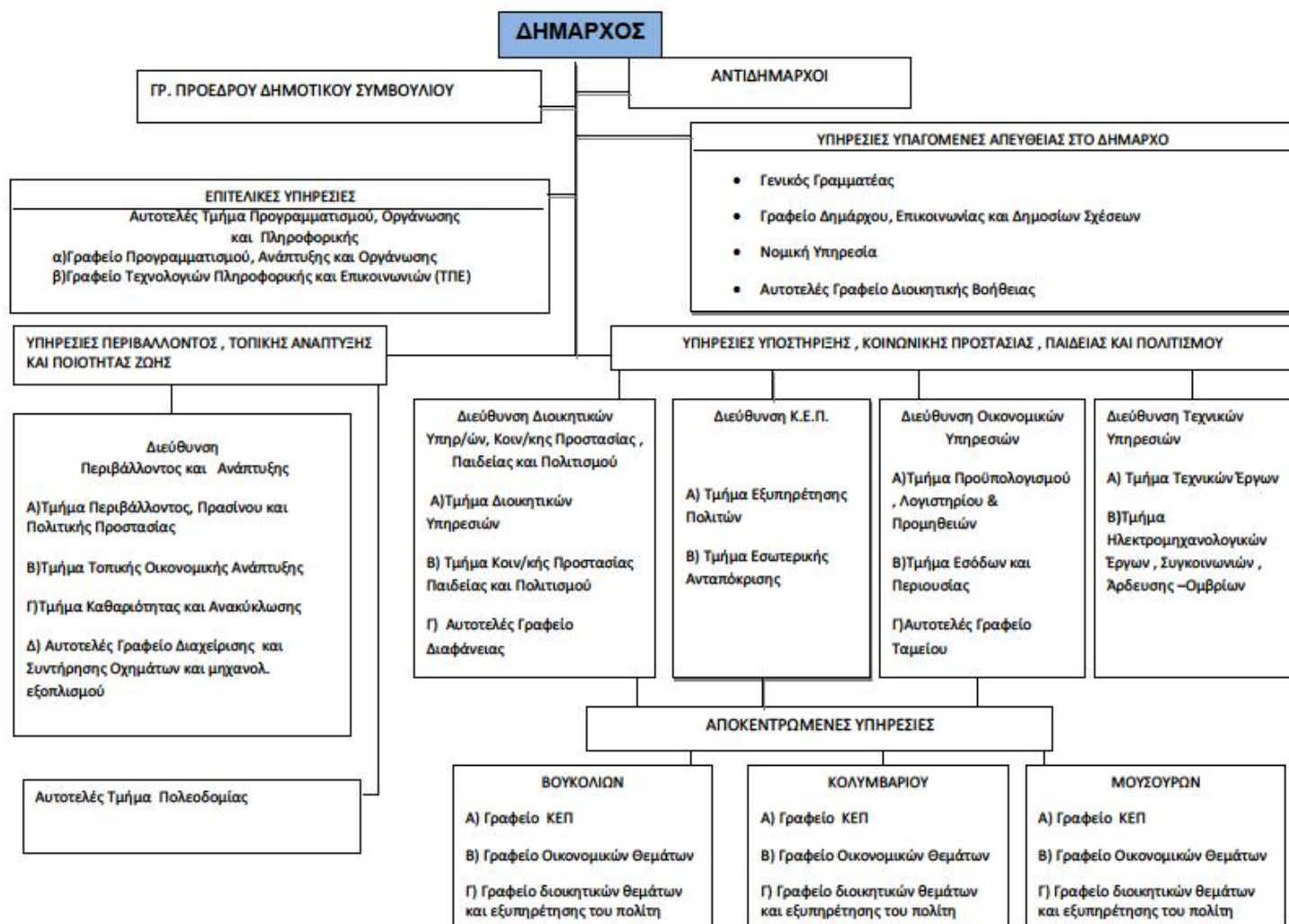
4) Διεύθυνση Τεχνικών Υπηρεσιών που περιλαμβάνει ειδικότερα τις παρακάτω διοικητικές ενότητες:

Α) Τμήμα Τεχνικών Έργων

Β) Τμήμα Ηλεκτρομηχανολογικών Έργων, Συγκοινωνιών, Άρδευσης – Ομβρίων



ΟΡΓΑΝΟΓΡΑΜΜΑ ΔΗΜΟΥ ΠΛΑΤΑΝΙΑ



2.1.2 Στελέχωση-Υφιστάμενο Προσωπικό

Πλήθος	Επίπεδο Εκπαίδευσης (ΠΕ, ΤΕ, ΔΕ, ΥΕ) Κλάδος & Ειδικότητα	Σχέση Εργασίας (Οργανικές θέσεις μόνιμου προσωπικού, Προσωποπαγείς θέσεις μόνιμου προσωπικού, Ειδικές Θέσεις, ΙΔΑΧ, ΙΔΟΧ)
5	ΠΕ Διοικητικού - Οικονομικού	Μόνιμοι ΠΕ 1
3	ΠΕ Πολιτικών Μηχανικών	Μόνιμοι ΠΕ 3
1	ΠΕ Γεωπόνων	Μόνιμοι ΠΕ 9
1	ΠΕ Δασολόγων	Μόνιμος ΠΕ 14
2	ΠΕ Διεκπεραίωσης Υποθέσεων Πολιτών	Μόνιμοι ΠΕ Διεκπεραίωσης Υποθέσεων Πολιτών
1	ΠΕ Πληροφορικής	Μόνιμος ΠΕ



1	ΠΕ Μηχανικών Παραγωγής και Διοίκησης	ΙΔΑΧ ΠΕ 18
1	ΠΕ Κοινωνιολόγων	Μόνιμος ΠΕ
5	ΤΕ Διοικητικού - Λογιστικού	Μόνιμοι ΤΕ17
1	ΠΕ Νομικών	Δικηγόροι με πάγια αντιμισθία
1	ΤΕ Οικονομικού – Λογιστικού	Μόνιμος ΤΕ Οικονομικού - Λογιστικού
1	ΤΕ Τοπογράφων Μηχανικών	Μόνιμος ΤΕ Τοπογράφων Μηχανικών
1	ΤΕ Μηχανολόγων Μηχανικών	Μόνιμος ΤΕ Μηχανολόγων Μηχανικών
1	ΤΕ Μηχανικών Έργων Υποδομής	Μόνιμος ΤΕ Μηχανικών Έργων Υποδομής
1	ΤΕ Πολιτικών Μηχανικών	Μόνιμος ΤΕ Πολιτικών Μηχανικών
1	ΤΕ Διοικητικού	Μόνιμος ΤΕ Διοικητικού
19	ΔΕ Διοικητικού	Μόνιμοι ΔΕ Διοικητικού
1	ΤΕ Τοπογράφων Μηχανικών	ΙΔΑΧ ΤΕ Τοπογράφων Μηχανικών
1	ΔΕ1	Μόνιμος ΔΕ1
1	ΔΕ Εποπτών Καθαριότητας	Μόνιμος ΔΕ2
3	ΔΕ Χειριστών Μηχανημάτων Έργου	Μόνιμοι ΔΕ 28
2	ΔΕ Οδηγών	ΙΔΑΧ ΔΕ Οδηγών
2	ΥΕ Εργατών Καθαριότητας	ΙΔΑΧ ΥΕ Εργατών Καθαριότητας
1	ΥΕ Εργατών Γενικών Καθηκόντων	ΙΔΑΧ ΥΕ Εργατών Γενικών Καθηκόντων
1	ΥΕ Χειριστών Μηχανημάτων Έργου	ΙΔΑΧ ΥΕ Χειριστών Μηχανημάτων Έργου
6	ΥΕ Καθαριστριών Σχολικών Κτιρίων	ΙΔΑΧ ΥΕ Καθαριστριών Σχολικών Κτιρίων

2.1.3 Ακίνητη και Κινητή Περιουσία

2.1.3.1 Ακίνητη Περιουσία

Η ακίνητη περιουσία του Δήμου Πλατανιά ανέρχεται σε εκατοντάδες στρέμματα, η οποία εκτίνεται από την παράκτια ζώνη του Δήμου μέχρι τις ορεινές περιοχές αυτού. Πρόκειται για περιουσιακά στοιχεία, τα

Τμήμα Προγραμματισμού, Οργάνωσης και Πληροφορικής



οποία έχουν επέλθει στην ιδιοκτησία του δήμου είτε από δωρεές, είτε αγορές ή αναγκαστικών απαλλοτριώσεων τόσο εντός των οικισμών όσο και εκτός αυτών . Η ακίνητη περιουσία του Δήμου Πλατανιά αποτελεί καθοριστικό παράγοντα για την επίτευξη των σκοπών και στόχων του και η ορθολογική και εύστοχη διαχείριση της αναμένεται να επιτελέσει σημαντικό ρόλο στην ανάπτυξη της περιοχής αλλά και στην ίδια την βιωσιμότητα του Δήμου ως πηγή μελλοντικών εσόδων.

Η ακίνητη περιουσία του Δήμου διακρίνεται σε 4 κατηγορίες :

1. Κτίρια και επαγγελματικοί χώροι που χρησιμοποιούνται ως γραφεία, αποθήκες κ.λπ .Στην κατηγορία αυτήν εντάσσετε ένας μεγάλος όγκος κτιρίων όπως οι έδρες των Δημοτικών καταστημάτων στις 4 Δημοτικές Ενότητες ,αλλά και τα κοινοτικά καταστήματα και γραφεία των 51 τοπικών κοινοτήτων και άλλα
2. Κτίρια και εγκαταστάσεις για την ανάπτυξη συγκεκριμένων χρήσεων π.χ. βιβλιοθήκες, ιατρεία, γυμναστήρια, στάδια, δομές κοινωνικής μέριμνας κ.λπ. Στην κατηγορία αυτήν εντάσσετε μεγάλο τμήμα της ακίνητης περιουσίας όπως οι αθλητικές εγκαταστάσεις του Δήμου και του ΝΠΔΔ του Δήμου, οι εγκαταστάσεις των Βρεφονηπιακών σταθμών Βουκολιών ,Σκηπέ, Κολυμπαρίου και Πλατανιά , τα ανενεργά σχολικά κτίρια, το μουσείο Ελιάς Βουβών στο Κολυμπάρι , το Μουσείο Αλιείας και άλλα
3. Δημοτικά ακίνητα από την αξιοποίηση των οποίων δύνανται να προκύψουν σημαντικά έσοδα. Αναφέρονται **ενδεικτικά**:

Διεύθυνση ή θέση	Έκταση σε m2
Εντός Π.Ε. Κουμπες Νεροκούρου Ο.Τ.66	920,37
Εντός Π.Ε. Κουμπες Νεροκούρου Ο.Τ.86	1.238,08
Εντός Π.Ε. Κόκκινο Μετόχι -Χρυσοπηγή Ο.Τ. Γ1215	539,51
Μετόχι Μίνωος Ησυχάκη, Αλικιανός	700,00
Κτίριο πρώην ΑΓΡΕΞ, Αλικιανός	2.839,79
Αποθήκη πρώην ΑΓΡΕΞ, Αλικιανός	211,64
'Ευλόσκαλου" Ομαλού εκτός οικισμού Λακκων	12.000,00
'Ευλόσκαλου" Ομαλού εκτός οικισμού Λακκων	12.000,00
'Στενή Μοίρα" Ομαλού εκτός οικισμού Λακκων	12.784,43
Ομαλός-Λακκοι	43.000,00
3/8 επί ακινήτου στην οδό Σωκράτους 39 Δήμου Γλυφάδας Αττικής με κτίσμα (Κληροδότημα Μάντακα)	599,99 (Οικόπεδο) 70,00 (Κτίσμα)
Κολυμβάρι Αμύγδαλος , Ξενώνας	898,07



Πλατανιάς θέση Λιμανάκι	70,00
Νεροκούρου εκτός σχεδίου	12.954,19
Σπηλιά Άγιος Ιωάννης	78.107,44
Σπηλιά Πλατεία	70,71
Σπηλιά Ασβεστόλακος , οικόπεδο στο παλιό κοινοτικό γραφείο	3.972,83
Σπηλιά, παλιό Γήπεδο	6.683,12
Αφράτα Αγία Τριάδα	50.000,00
Αφράτα Αγ. Παρθένες	1.427.925,00
Αφράτα Πλάι – Αγρουλιδές	5.442.084,00
Αφράτα Κερατιδές	736.345,68
Κολυμβάρι Οικόπεδο νότια του κοινοτικού γραφείου	29.000,00
Ροδωπού Τουρκαύλακο	2.112.717,77
Ροδωπού Μονόλιθος	1.464.570,85
Ροδωπού Πιπερές	2.262.094,72
Ροδωπού Αι Λιά	1.462.495,06
Ροδωπού Σιώπατα	9.879.173,33
Σπηλιά Πλατάνια Δημοτικό αναψυκτήριο σε πλατεία	50,00
Εκτός Οικισμού Βρυσσών (Φλόμες)	139.000,00
Πλατανιάς , Οικόπεδο στην θέση Λιμανάκι	4.000,00

4. Αγροί και βοσκότοποι.

2.1.3.2 Κινητή Περιουσία (οχήματα)

Ο Δήμος για να καλύψει τις ανάγκες του στο τομέα των μεταφορών, της συλλογής και απόθεσης απορριμμάτων και εργασιών, έχει στη κατοχή του τριάντα επτά οχήματα τα οποία ως καύσιμο χρησιμοποιούν είτε πετρέλαιο είτε βενζίνη (αμόλυβδη ή σούπερ).

Στους πίνακες που θα ακολουθήσουν γίνεται διάκριση των οχημάτων ανάλογα με το είδος τους (βαρέα και ελαφρά).



α/α	Είδος Μηχανήματος	Εργοστάσιο Κατασκευής	Αρ. Κυκλοφορίας	Ισχύς Κινητήρα	Έτος 1ος Κυκλοφορίας	Κατάσταση Λειτουργίας	ΚΑΥΣΙΜΟ
1	ΑΠΟΡΡΙΜΜΑΤΟΦΟΡΑ	MAN	KHY 7747	60	2002	Ακινήσια	ΠΕΤΡΕΛΑΙΟ
2	ΑΠΟΡΡΙΜΜΑΤΟΦΟΡΑ	MERCEDES	KHY 7806	65	2005	Ακινήσια	ΠΕΤΡΕΛΑΙΟ
3	ΑΠΟΡΡΙΜΜΑΤΟΦΟΡΑ	MERCEDES-BENZ	KHI 2452	72	2009	ΚΑΛΗ	ΠΕΤΡΕΛΑΙΟ
4	ΑΠΟΡΡΙΜΜΑΤΟΦΟΡΑ	PIAGIO	KHI 2449	9	2009	ΚΑΛΗ	BENZINH
5	ΠΥΡΟΣΒΕΣΤΙΚΑ ΟΧΗΜΑΤΑ	ISUZU MOTOR	ME 108049	136	2009	ΚΑΛΗ	ΠΕΤΡΕΛΑΙΟ
6	ΑΥΤΟΚΙΝΗΤΑ ΕΠΙΒΑΤΙΚΑ	FIAT AYTO SPA	KHY 7791	14	2003	ΜΕΤΡΙΑ	BENZINH
7	ΑΥΤΟΚΙΝΗΤΑ ΕΠΙΒΑΤΙΚΑ	HYUNDAI MOTOR	KHY 7776	11	2003	ΜΕΤΡΙΑ	BENZINH
8	ΤΡΑΚΤΕΡ	URSUS	AM 50466	119	1992	ΚΑΚΗ	ΠΕΤΡΕΛΑΙΟ
9	ΔΙΑΜΟΡΦΩΤΗΡΕΣ	CHAMPION	ME 46551	135	1995	ΜΕΤΡΙΑ	ΠΕΤΡΕΛΑΙΟ
10	ΜΗΧΑΝΙΚΟ ΣΑΡΩΘΡΟ	UCM	ME 50051	110	2002	ΚΑΛΗ	ΠΕΤΡΕΛΑΙΟ
11	ΠΟΛΥΜΗΧΑΝΗΜΑΤΑ	FOREDIL	ME 49932	113	1999	Ακινήσια	ΠΕΤΡΕΛΑΙΟ
12	ΠΡΟΩΘΗΤΗΡΕΣ	CATERPILLAR	ME 114797	85	2009	ΚΑΛΗ	ΠΕΤΡΕΛΑΙΟ
13	ΦΟΡΤΩΤΕΣ - ΕΚΣΚΑΦΕΙΣ (τυπου JCB)	JCB	ME 49989	85	2000	ΜΕΤΡΙΑ	ΠΕΤΡΕΛΑΙΟ
14	ΦΟΡΤΗΓΑ ΟΧΗΜΑΤΑ	V.W.	KHY 4828	13	1995	ΚΑΚΗ	BENZINH
15	ΦΟΡΤΗΓΑ ΟΧΗΜΑΤΑ	MAN	KHY 7707	41	2000	ΜΕΤΡΙΑ	ΠΕΤΡΕΛΑΙΟ
16	ΦΟΡΤΗΓΑ ΟΧΗΜΑΤΑ	ISUZU	KHY 7705	17	2000	ΜΕΤΡΙΑ	ΠΕΤΡΕΛΑΙΟ
17	ΚΛΑΡΚ	MITSUBISHI	ME 46646			ΚΑΛΗ	ΠΕΤΡΕΛΑΙΟ



18	ΑΥΤΟΚΙΝΗΤΑ ΕΠΙΒΑΤΗΓΑ	SKODA	KHI 2466	76	2009	ΚΑΛΗ	BENZINH
19	ΔΙΚΥΚΛΑ	PIAGGIO	XBT 875	244	2007	ΜΕΤΡΙΑ	BENZINH
20	ΑΠΟΡΡΙΜΜΑΤΟΦΟΡΑ	MERCEDES	KHY 4842-IX	36 HP	1996	ΣΕ ΑΚΙΝΗΣΙΑ	ΠΕΤΡΕΛΑΙΟ
21	ΑΠΟΡΡΙΜΜΑΤΟΦΟΡΑ	FIAT	KHY 4850-IX	36 HP	1997	ΚΑΛΗ	ΠΕΤΡΕΛΑΙΟ
22	ΑΠΟΡΡΙΜΜΑΤΟΦΟΡΑ	MAN	KHY 3566-IX	34 HP	1983	ΣΕ ΑΚΙΝΗΣΙΑ	ΠΕΤΡΕΛΑΙΟ
23	ΔΙΑΜΟΡΦΩΤΗΡΕΣ	FIAT - HITACHI	ΜΕ 50067-IX	141 HP	2002	ΚΑΛΗ	ΠΕΤΡΕΛΑΙΟ
24	ΦΟΡΤΩΤΕΣ - ΕΚΣΚΑΦΕΙΣ (τυπου JCB)	COMATSU	ΜΕ 49950-IX	97 HP	1999	ΜΕΤΡΙΑ	ΠΕΤΡΕΛΑΙΟ
25	ΦΟΡΤΗΓΑ ΟΧΗΜΑΤΑ	MAZDA	KHY 4876-IX	17 HP	1999	ΚΑΛΗ	BENZINH
26	ΦΟΡΤΩΤΕΣ - ΕΚΣΚΑΦΕΙΣ (τυπου JCB)	JCB	ΜΕ 71366	85	2003	ΜΕΤΡΙΑ	ΠΕΤΡΕΛΑΙΟ
27	ΔΙΑΜΟΡΦΩΤΗΡΕΣ	KOMATSU	ΜΕ 49925	140	1999	ΚΑΚΗ	ΠΕΤΡΕΛΑΙΟ
28	ΠΥΡΟΣΒΕΣΤΙΚΑ ΟΧΗΜΑΤΑ	DAF	ΜΕ 71397	15,3	1997	ΚΑΚΗ	ΠΕΤΡΕΛΑΙΟ
29	ΦΟΡΤΗΓΑ ΟΧΗΜΑΤΑ	MERCEDES	KHY 4897	68	2000	ΚΑΚΗ	ΠΕΤΡΕΛΑΙΟ
30	ΗΜΙΦΟΡΤΗΓΑ (pick up)	MAZDA	KHY 4877	17	1999	ΜΕΤΡΙΑ	BENZINH
31	ΑΥΤΟΚΙΝΗΤΑ ΕΠΙΒΑΤΗΓΑ	HYUNDAI	KHY 7840	16	2004	ΜΕΤΡΙΑ	BENZINH
32	ΗΜΙΦΟΡΤΗΓΑ (pick up)	MAZDA	KHY 4899	120	2000	ΕΚΤΟΣ ΛΕΙΤΟΥΡΓΙ ΑΣ	BENZINH
33	ΛΕΩΦΟΡΕΙΑ	FIAT IVECO	KHY 4882	177	1999	ΕΚΤΟΣ ΛΕΙΤΟΥΡΓΙ ΑΣ	
34	ΦΟΡΤΗΓΑ ΟΧΗΜΑΤΑ	IVECO MAGIRUS	KHY 4892	300	1999	ΚΑΛΗ	ΠΕΤΡΕΛΑΙΟ
35	ΦΟΡΤΩΤΕΣ - ΕΚΣΚΑΦΕΙΣ (τυπου JCB)	JCB	ΜΕ 50019	85	2001	ΜΕΤΡΙΑ	ΠΕΤΡΕΛΑΙΟ



36	ΠΥΡΟΣΒΕΣΤΙΚΑ ΟΧΗΜΑΤΑ	DAF	ME 71396	150	2003	ΜΕΤΡΙΑ	ΠΕΤΡΕΛΑΙΟ
37	ΦΟΡΤΗΓΑ ΟΧΗΜΑΤΑ (ΚΛΟΥΒΑ)	NISSAN	KHY 7742	45	2001	ΚΑΛΗ	ΠΕΤΡΕΛΑΙΟ

2.1.4 Ηλεκτρονική Διακυβέρνηση

Ο Δήμος Πλατανιά διαθέτει στο κεντρικό του κατάστημα μια δομημένη καλωδίωση με εγκατεστημένο ένα εσωτερικό δίκτυο τύπου LAN .κατηγορίας UTP 5 -6.

Αντίστοιχη υποδομή μικρότερης κλίμακας υπάρχει στα Δημοτικά καταστήματα της Δημοτικής ενότητας Μουσούρων, της ΔΕ Βουκολιών και ΔΕ Κολυμβαρίου. Ο Δήμος διασύνδεει τα δημοτικά του καταστήματα μέσω του Δικτύου ΣΥΖΕΥΞΙΣ με σταθερή καθαρή γραμμή εσωτερικής χρήσης μέσω VPN.

Ο Δήμος διαθέτει 1 domain controller, 1 database server (εφαρμογή Καλλικράτη), 1 mail server, 1 ψηφιακό phone server συνδεδεμένο στο δίκτυο του Συζευξης, 1 nas server και 3 nas disks για αποθήκευση δεδομένων τόσο των χρηστών όσο και των κρίσιμων δεδομένων του Δήμου. Η ΔΕ Πλατανιά υποστηρίζεται από UPS τριφασικής διάταξης, που υποστηρίζει όλο το κτήριο δυνατότητα 20KVA, ενώ στην ΔΕ Μουσούρων υπάρχουν 10 UPS ατομικής χρήσης

Σε όλες τις ενότητες του Δήμου Πλατανιά λειτουργούν περίπου 80 προσωπικοί Υπολογιστές νέας τεχνολογίας, επι το πλείστο, και με συνεχή αναβάθμιση και επικαιροποίηση τόσο του εξοπλισμού όσο και του εγκατεστημένου λογισμικού

Επίσης διαθέτει ικανοποιητικό και σύγχρονο υλικό εκτυπωτών (περίπου 40 διαδικτυακοί και προσωπικοί εκτυπωτές), φωτοτυπικών μηχανημάτων (6 κεντρικά φωτοτυπικά) και σαρωτές (5 σύγχρονους σαρωτές)

Διαθέτει μια δικτυακή πύλη διαδραστική με δυνατότητες τις οποίες δεν έχει ενεργοποιήσει ακόμη πλήρως.

Οι δυνατότητες της είναι η υποβολή ηλεκτρονικών αιτημάτων, η παρακολούθηση και η απάντηση τους, οι ηλεκτρονικές πληρωμές, η ύπαρξη πλατφόρμας για την αναζήτηση και εύρεση εργασίας, η ενημέρωση για διαδικασίες και έγγραφα τα οποία μπορεί να προμηθευτεί ο δημότης, η εγγραφή του δημότη στην διαδικτυακή πύλη και πιστοποίησή του ως διαβαθμισμένου χρήστη, καθώς και πολλά άλλα είναι μερικές από τις δυνατότητες τις οποίες μπορεί να εφαρμόσει και να διαχειριστεί η σελίδα του Δήμου στο internet.

Ο Δήμος Πλατανιά διαθέτει ένα εκτεταμένο δίκτυο ασύρματης ελεύθερης πρόσβασης για τους δημότες του. Πιο συγκεκριμένα διαθέτει ένα δίκτυο με την αρχιτεκτονική point to point (ptp) αναμετάδοση καθώς και τερματικούς σταθμούς οι οποίοι διαθέτουν κεραίες omni για ελεύθερη αναμετάδοση του σήματος περιμετρικά από τα σημεία τα οποία είναι εγκατεστημένες. Το δίκτυο αυτή την στιγμή αριθμεί περί τις 15 κεραίες μεταφοράς και αναμετάδοσης του internet.

Από πλευράς του δήμου γίνεται προσπάθεια να εγκατασταθούν αυτόνομα ασύρματα σημεία πρόσβασης (Access Points) σε κάθε δημοτική κοινότητα, θέλοντας να εξυπηρετήσει τους δημότες και για αυτό το λόγο έχουν εγκατασταθεί περίπου 35 σημεία ελεύθερης πρόσβασης σε ασύρματο δίκτυο του Δήμου. Η επέκταση και η συνολική λειτουργία του ασύρματου δικτύου είναι άμεση συσχετισμένη και με το περιορισμένο προσωπικό.



Ο Δήμος βρίσκεται σε διαρκεί επέκταση των σημείων ελεύθερης πρόσβασης στο ιντερνετ σε άμεση συνάρτηση με την οικονομική επιβάρυνση που επιφέρει κάθε νέο σημείο και με την δυνατότητα υποστήριξης από το προσωπικό που διαθέτει.

Ένα από τα βασικά προβλήματα του Δήμου Πλατανιά αποτελεί η έλλειψη τηλεπικοινωνιακής διασύνδεσης καθώς από το πρόγραμμα ΣΥΖΕΥΞΙΣ Ι έχει παραχωρηθεί σε κάθε Δημοτική ενότητα μια γραμμής 2 Mbit, η οποία χρησιμοποιείται τόσο για τηλεφωνία όσο και για μεταφορά δεδομένων. Η ταχύτητα αυτή δεν είναι επαρκής στις μέρες μας δεδομένης και της εφαρμογής του Καλλικρατη με αποτέλεσμα να δημιουργούνται προβλήματα στην ομαλή και εύρυθμη λειτουργία του δικτύου του Δήμου, και κατ' επέκταση στην εξυπηρέτηση του πολίτη.

Οι δυνατότητες και οι στόχοι σε ότι αφορά τον τομέα της πληροφορικής θα μπορούσαν να επικεντρωθούν στην επιμόρφωση του προσωπικού και στην παρακολούθηση των αλλαγών, του συνεχούς εκσυγχρονισμού του υπάρχοντος ηλεκτρονικού εξοπλισμού και των εφαρμογών του Δήμου με προμήθεια σύγχρονων και απαραίτητων εξοπλισμών, καθώς έτσι εξασφαλίζεται η υψηλή ποιότητα προσφερόμενων υπηρεσιών.

Επίσης κρίνεται απαραίτητη η χρήση των νέων τεχνολογιών σε πεδία όπως η γεωγραφική απεικόνιση χωροταξικών και πολεοδομικών δεδομένων, απομακρυσμένος έλεγχος και καταγραφή μονάδων εσόδων-εξόδων όπως η ύδρευση, ο ηλεκτροφωτισμός κ.α., υπό την προϋπόθεση πως θα αναβαθμιστεί το δίκτυο επικοινωνιών του Δήμου,

Τέλος , κρίσιμα μεγέθη αποτελούν

- ✓ Η επέκταση του Ευρυζωνικού Δικτύου διαδικτυακής πρόσβασης του Δήμου και η ταχύτερη εφαρμογή του ΣΥΖΕΥΞΙΣ ΙΙ
- ✓ Η αναβάθμιση της δικτυακής πύλης του Δήμου για την πλήρη λειτουργικότητα όλων των δυνατών παρεχόμενων υπηρεσιών
- ✓ Η συνεχής αναβάθμιση των πληροφοριακών συστημάτων ηλεκτρονικής εξυπηρέτησης των πολιτών του Δήμου με ταυτόχρονη αναβάθμιση των παρεχόμενων υπηρεσιών.

2.1.5 Συστήματα Ποιότητας

Με το 1074/21-3-2012 έγγραφο της Ενδιάμεσης Διαχειριστικής Αρχής της Περιφέρειας Κρήτης ο Δήμος Πλατανιά επιβεβαίωσε την Διαχειριστική του Επάρκεια για την υλοποίηση πράξεων του ΕΣΠΑ (Περίοδος 2007-2013) και για όλες τις κατηγορίες πράξεων, τύπου Α (έργων με τεχνικό αντικείμενο), Β (υπηρεσιών και προμηθειών) και Γ (Ειδικές δράσεις) . Οι οργανικές μονάδες για τις οποίες εκδόθηκε πιστοποίηση είναι

- 1) Διεύθυνση Διοικητικών και Οικονομικών Υπηρεσιών
- 2) Διεύθυνση Τεχνικών Υπηρεσιών
- 3) Αυτοτελές Τμήμα Προγραμματισμού, Οργάνωσης και Πληροφορικής και
- 4) Αυτοτελές Τμήμα Κοινωνικής Προστασίας, Παιδείας και Πολιτισμού.

2.1.6 Οικονομική Ανάλυση Δήμου



Ο Καλλικρατικός Δήμος Πλατανιά αποτελείται από τους 4 Καποδιστριακούς Δήμους Κολυμβαρίου , Πλατανιά, Βουκολιών και Μουσούρων.

Στα πλαίσια της παρουσίασης και της αξιολόγησης της οικονομικής κατάστασης του Δήμου Πλατανιά θα παρθούν ως βάση σύγκρισης τα αποτελέσματα της χρήσης του 2011 και η απογραφή έναρξης και εν συνεχεία του 2014 ώστε να υπάρξει ένα συγκρίσιμο αποτέλεσμα διαχρονικά την τελευταία τετραετία για την εικόνα του Δήμου

Πιο συγκεκριμένα ως προς το σκέλος των εσόδων όσον αφορά το 2011 η εικόνα του Δήμου ήταν σύμφωνα με τους κάτωθι πίνακες η εξής:

ΑΝΑΚΕΦ/ΣΗ ΑΠΟΛΟΓ. ΠΙΝΑΚΑ ΕΣΟΔΩΝ ΟΙΚΟΝ. ΕΤΟΥΣ 2011									
ΗΜΕΡΟΜΗΝΙΕΣ ΚΙΝΗΣΕΩΝ ΑΠΟ ...01/01/2011 - 31/12/2011									
Κ.Α. ΠΡΟΥΠ.	ΤΙΤΛΟΣ ΕΣΟΔΩΝ	ΑΡΧΙΚΑ	ΑΝΑΜΟΡ-	ΤΕΛΙΚΟΣ	ΒΕΒΑΙΩΘΕΝΤΑ	ΔΙΑΓΡΑΦΕΝΤΑ	ΤΕΛΙΚΑ	ΕΙΣΠΡΑΧΘΕΝΤΑ	ΕΙΣΠΡΑΚΤΕΟ
		ΠΡΟΫΠ/ΣΘΕΝΤΑ	ΦΩΣΕΙΣ	ΠΡΟΫΠ/ΣΜΟΣ	ΒΕΒΑΙΩΘΕΝΤΑ	ΥΠΟΛΟΙΠΟ			
0	ΤΑΚΤΙΚΑ ΕΣΟΔΑ								
01	ΠΡΟΣΟΔΟΙ ΑΠΟ ΑΚΙΝΗΤΗ ΠΕΡΙΟΥΣΙΑ	698.074,95	2.115,40	700.190,35	27.895,45	0,00	27.895,45	27.895,45	0,00
02	ΕΣΟΔΑ ΑΠΟ ΚΙΝΗΤΗ ΠΕΡΙΟΥΣΙΑ	137.000,00	0,00	137.000,00	32.118,34	0,00	32.118,34	32.118,34	0,00
03	ΕΣΟΔΑ ΑΠΟ ΑΝΤΑΠΟΔΟΤΙΚΑ ΤΕΛΗ ΚΑΙ ΔΙΚΑΙΩΜΑΤΑ	3.336.000,00	120,00	3.336.120,00	2.359.584,10	0,00	2.359.584,10	2.359.584,10	0,00
04	ΕΣΟΔΑ ΑΠΟ ΛΟΙΠΑ ΤΕΛΗ ΔΙΚΑΙΩΜΑΤΑ ΚΑΙ ΠΑΡΟΧΗ ΥΠΗΡΕΣΙΩΝ	1.357.000,00	0,00	1.357.000,00	408.270,51	0,00	408.270,51	408.270,51	0,00
05	ΦΟΡΟΙ ΚΑΙ ΕΙΣΦΟΡΕΣ	167.282,50	0,00	167.282,50	26.482,00	0,00	26.482,00	26.482,00	0,00
06	ΕΣΟΔΑ ΑΠΟ ΕΠΙΧΟΡΗΓΗΣΕΙΣ ΓΙΑ ΛΕΙΤΟΥΡΓΙΚΕΣ ΔΑΠΑΝΕΣ	3.196.056,43	100.086,41	3.296.144,84	3.246.922,84	0,00	3.246.922,84	3.246.922,84	0,00
07	ΛΟΙΠΑ ΤΑΚΤΙΚΑ ΕΣΟΔΑ ΣΥΝΟΛΑ Κ.Α. : 0	177.000,00 9.068.413,88	0,00 102.323,81	177.000,00 9.170.737,69	51.740,83 6.153.014,07	0,00	51.740,83 6.153.014,07	51.740,83 6.153.014,07	0,00
1	ΕΚΤΑΚΤΑ ΕΣΟΔΑ								
11	ΕΣΟΔΑ ΑΠΟ ΕΚΠΟΙΗΣΗ ΚΙΝΗΤΗΣ ΚΑΙ ΑΚΙΝΗΤΗΣ ΠΕΡΙΟΥΣΙΑΣ	470.000,00	0,00	470.000,00	0,00	0,00	0,00	0,00	0,00
12	ΕΚΤΑΚΤΕΣ ΕΠΙΧΟΡΗΓΗΣΕΙΣ	331.347,64	13.000,08	344.347,72	200.983,90	0,00	200.983,90	200.983,90	0,00



επιχειρησιακό πρόγραμμα δήμου πλατανιά 2015-2019

ΓΙΑ ΚΑΛΥΨΗ ΛΕΙΤΟΥΡΓΙΚΩΝ ΔΑΠΑΝΩΝ									
13	ΕΠΙΚΟΡΗΓΗΣΕΙΣ ΠΑ ΕΠΕΝΔΥΣΕΙΣ	4.436.945,47	234.147,01	4.671.092,48	686.065,71	0,00	686.065,71	686.065,71	0,00
15	ΠΡΟΣΥΛΗΝΣΕΙΣ - ΠΡΟΣΤΙΜΑ - ΠΑΡΑΒΟΛΑ	644.000,00	0,00	644.000,00	162.868,24	0,00	162.868,24	162.868,24	0,00
16	ΛΟΙΠΑ ΕΚΤΑΚΤΑ ΕΣΟΔΑ	20.000,00	2.000,00	22.000,00	6.997,16	0,00	6.997,16	6.997,16	0,00
ΣΥΝΟΛΑ Κ.Α. : 1		5.902.293,11	249.147,09	6.151.440,20	1.056.915,01	0,00	1.056.915,01	1.056.915,01	0,00
2 ΕΣΟΔΑ ΠΑΡΕΛΘΟΝΤΩΝ ΟΙΚΟΝΟΜΙΚΩΝ ΕΤΩΝ (Π.Ο.Ε.) ΠΟΥ ΒΕΒΑΙΩΝΟΝΤΑΙ ΓΙΑ ΠΡΩΤΗ ΦΟΡΑ									
Κ.Α. ΠΡΟΥΠ.	ΤΙΤΛΟΣ ΕΣΟΔΩΝ	ΑΡΧΙΚΑ ΠΡΟΫΠ/ΣΘΕΝΤΑ	ΑΝΑΜΟΡ-ΦΩΣΕΙΣ	ΤΕΛΙΚΟΣ ΠΡΟΫΠ/ΣΜΟΣ	ΒΕΒΑΙΩΘΕΝΤΑ	ΔΙΑΓΡΑΦΕΝΤΑ	ΤΕΛΙΚΑ ΒΕΒΑΙΩΘΕΝΤΑ	ΕΙΣΠΡΑΧΘΕΝΤΑ	ΕΙΣΠΡΑΚΤΕΟ ΥΠΟΛΟΙΠΟ
21	ΕΣΟΔΑ ΠΟΕ ΤΑΚΤΙΚΑ	2.611.846,05	56.074,07	2.667.920,12	1.324.752,32	983,88	1.323.768,44	1.122.750,93	201.017,51
ΣΥΝΟΛΑ Κ.Α. : 2		2.611.846,05	56.074,07	2.667.920,12	1.324.752,32	983,88	1.323.768,44	1.122.750,93	201.017,51
3 ΕΙΣΠΡΑΞΕΙΣ ΑΠΟ ΔΑΝΕΙΑ ΚΑΙ ΑΠΑΙΤΗΣΕΙΣ ΑΠΟ Π.Ο.Ε.									
31	ΕΙΣΠΡΑΞΕΙΣ ΑΠΟ ΔΑΝΕΙΑ	240.572,46	160,00	240.732,46	215.946,61	0,00	215.946,61	215.946,61	0,00
32	ΕΙΣΠΡΑΚΤΕΑ ΥΠΟΛΟΙΠΑ ΑΠΟ ΒΕΒΑΙΩΘΕΝΤΑ ΕΣΟΔΑ ΚΑΤΑ ΤΑ ΠΑΡΕΛΘΟΝΤΑ ΕΤΗ	985.843,86	0,00	985.843,86	1.207.732,93	326,46	1.207.406,47	204.537,97	1.002.868,50
ΣΥΝΟΛΑ Κ.Α. : 3		1.226.416,32	160,00	1.226.576,32	1.423.679,54	326,46	1.423.353,08	420.484,58	1.002.868,50
4 ΕΙΣΠΡΑΞΕΙΣ ΥΠΕΡ ΤΟΥ ΔΗΜΟΣΙΟΥ ΚΑΙ ΤΡΙΤΩΝ ΚΑΙ ΕΠΙΣΤΡΟΦΕΣ ΧΡΗΜΑΤΩΝ									
41	ΕΙΣΠΡΑΞΕΙΣ ΥΠΕΡ ΤΟΥ ΔΗΜΟΣΙΟΥ ΚΑΙ ΤΡΙΤΩΝ	1.128.260,00	59.813,27	1.188.073,27	993.650,13	0,00	993.650,13	993.650,13	0,00
42	ΕΠΙΣΤΡΟΦΕΣ ΧΡΗΜΑΤΩΝ	87.000,00	0,00	87.000,00	8.497,04	0,00	8.497,04	8.497,04	0,00
ΣΥΝΟΛΑ Κ.Α. : 4		1.215.260,00	59.813,27	1.275.073,27	1.002.147,17	0,00	1.002.147,17	1.002.147,17	0,00
5 ΧΡΗΜΑΤΙΚΟ ΥΠΟΛΟΙΠΟ									
51	ΧΡΗΜΑΤΙΚΟ ΥΠΟΛΟΙΠΟ ΠΡΟΗΓΟΥΜΕΝΗΣ ΧΡΗΣΗΣ	1.118.219,58	0,00	1.118.219,58	1.118.219,58	0,00	1.118.219,58	1.118.219,58	0,00
ΣΥΝΟΛΑ Κ.Α. : 5		1.118.219,58	0,00	1.118.219,58	1.118.219,58	0,00	1.118.219,58	1.118.219,58	0,00
ΤΕΛΙΚΟ ΣΥΝΟΛΟ:		21.142.448,94	467.518,24	21.609.967,18	12.078.727,69	1.310,34	12.077.417,35	10.873.531,34	1.203.886,0

Εν συνεχεία για το έτος 2014 το σκέλος των εσόδων όσον αφορά την χρήση 2014 η εικόνα του Δήμου ήταν σύμφωνα με τους κάτωθι πίνακες η εξής:

Κ.Α. ΠΡΟΥΠ.	ΤΙΤΛΟΣ ΕΣΟΔΩΝ	ΑΡΧΙΚΑ ΠΡΟΫΠ/ΣΘΕΝΤΑ	ΑΝΑΜΟΡ-ΦΩΣΕΙΣ	ΤΕΛΙΚΟΣ ΠΡΟΫΠ/ΣΜΟΣ	ΒΕΒΑΙΩΘΕΝΤΑ	ΔΙΑΓΡΑΦΕΝΤΑ	ΤΕΛΙΚΑ ΒΕΒΑΙΩΘΕΝΤΑ	ΕΙΣΠΡΑΧΘΕΝΤΑ	ΕΙΣΠΡΑΚΤΕΟ ΥΠΟΛΟΙΠΟ
0 ΤΑΚΤΙΚΑ ΕΣΟΔΑ									
01	ΠΡΟΣΟΔΟΙ ΑΠΟ ΑΚΙΝΗΤΗ ΠΕΡΙΟΥΣΙΑ	29.761,98	3.927,17	33.689,15	18.672,73	0,00	18.672,73	15.756,83	2.915,90
02	ΕΣΟΔΑ ΑΠΟ ΚΙΝΗΤΗ ΠΕΡΙΟΥΣΙΑ	94.799,55	6.654,86	101.454,41	96.413,90	0,00	96.413,90	96.413,90	0,00
03	ΕΣΟΔΑ ΑΠΟ ΑΝΤΑΠΟΔΟΤΙΚΑ ΤΕΛΗ ΚΑΙ ΔΙΚΑΙΩΜΑΤΑ	2.263.468,86	367.480,23	2.630.949,09	1.698.800,16	0,00	1.698.800,16	1.544.002,11	154.798,05
04	ΕΣΟΔΑ ΑΠΟ ΛΟΙΠΑ ΤΕΛΗ ΔΙΚΑΙΩΜΑΤΑ ΚΑΙ ΠΑΡΟΧΗ ΥΠΗΡΕΣΙΩΝ	466.774,58	-25.553,83	441.220,75	305.416,31	0,00	305.416,31	305.416,31	0,00
05	ΦΟΡΟΙ ΚΑΙ ΕΙΣΦΟΡΕΣ	13.895,00	21.309,00	35.204,00	8.440,00	0,00	8.440,00	8.440,00	0,00
06	ΕΣΟΔΑ ΑΠΟ ΕΠΙΚΟΡΗΓΗΣΕΙΣ	2.497.524,15	317.014,82	2.814.538,97	2.814.720,71	0,00	2.814.720,71	2.814.720,71	0,00

Τμήμα Προγραμματισμού, Οργάνωσης και Πληροφορικής



επιχειρησιακό πρόγραμμα δήμου πλατανιά 2015-2019

Κ.Α. ΠΡΟΥΠ.	ΤΙΤΛΟΣ	ΑΡΧΙΚΑ	ΑΝΑΜΟΡ-	ΤΕΛΙΚΟΣ	ΒΕΒΑΙΩΘΕΝΤΑ	ΔΙΑΓΡΑΦΕΝΤΑ	ΤΕΛΙΚΑ	ΕΙΣΠΡΑΧΘΕΝΤΑ	ΕΙΣΠΡΑΚΤΕΟ	
	ΕΣΟΔΩΝ	ΠΡΟΫΠ/ΣΘΕΝΤΑ	ΦΩΣΕΙΣ	ΠΡΟΫΠ/ΣΜΟΣ			ΒΕΒΑΙΩΘΕΝΤΑ		ΥΠΟΛΟΙΠΟ	
ΓΙΑ ΛΕΙΤΟΥΡΓΙΚΕΣ ΔΑΠΑΝΕΣ										
07	ΛΟΙΠΑ ΤΑΚΤΙΚΑ ΕΣΟΔΑ	50.320,90	23.391,59	73.712,49	68.374,79		0,00	68.374,79	68.374,79	0,00
	ΣΥΝΟΛΑ Κ.Α. :	0	5.416.545,02	714.223,84	6.130.768,86	5.010.838,60	0,00	5.010.838,60	4.853.124,65	157.713,95
1	ΕΚΤΑΚΤΑ ΕΣΟΔΑ									
12	ΕΚΤΑΚΤΕΣ ΕΠΙΧΟΡΗΓΗΣΕΙΣ	0,00	273.686,35	273.686,35	242.943,37		0,00	242.943,37	242.943,37	0,00
	ΓΙΑ ΚΑΛΥΨΗ ΛΕΙΤΟΥΡΓΙΚΩΝ ΔΑΠΑΝΩΝ									
13	ΕΠΙΧΟΡΗΓΗΣΕΙΣ ΓΙΑ ΕΠΕΝΔΥΣΕΙΣ	4.179.972,65	4.938.631,61	9.118.604,26	1.363.043,47		0,00	1.363.043,47	1.363.043,47	0,00
14	ΔΩΡΕΕΣ - ΚΛΗΡΟΝΟΜΙΕΣ - ΚΛΗΡΟΔΟΣΙΕΣ	0,00	5.925,63	5.925,63	2.995,63		0,00	2.995,63	2.995,63	0,00
15	ΠΡΟΣΑΥΞΗΣΕΙΣ - ΠΡΟΣΤΙΜΑ - ΠΑΡΑΒΟΛΑ	106.025,12	42.609,42	148.634,54	124.796,85		0,00	124.796,85	124.796,85	0,00
	ΣΥΝΟΛΑ Κ.Α. :	1	4.285.997,77	5.260.853,01	9.546.850,78	1.733.779,32	0,00	1.733.779,32	1.733.779,32	0,00
2	ΕΣΟΔΑ ΠΑΡΕΛΘΟΝΤΩΝ ΟΙΚΟΝΟΜΙΚΩΝ ΕΤΩΝ (Π.Ο.Ε.) ΠΟΥ ΒΕΒΑΙΩΝΟΝΤΑΙ ΓΙΑ ΠΡΩΤΗ ΦΟΡΑ									
21	ΕΣΟΔΑ ΠΟΕ ΤΑΚΤΙΚΑ	1.114.664,72	145.734,79	1.260.399,51	1.189.468,90		0,00	1.189.468,90	1.078.277,80	111.191,10
Κ.Α. ΠΡΟΥΠ.	ΤΙΤΛΟΣ	ΑΡΧΙΚΑ	ΑΝΑΜΟΡ-	ΤΕΛΙΚΟΣ	ΒΕΒΑΙΩΘΕΝΤΑ	ΔΙΑΓΡΑΦΕΝΤΑ	ΤΕΛΙΚΑ	ΕΙΣΠΡΑΧΘΕΝΤΑ	ΕΙΣΠΡΑΚΤΕΟ	
	ΕΣΟΔΩΝ	ΠΡΟΫΠ/ΣΘΕΝΤΑ	ΦΩΣΕΙΣ	ΠΡΟΫΠ/ΣΜΟΣ			ΒΕΒΑΙΩΘΕΝΤΑ		ΥΠΟΛΟΙΠΟ	
22	ΕΣΟΔΑ Π.Ο.Ε. ΕΚΤΑΚΤΑ	9.901,79	50.485,62	60.387,41	50.410,00		0,00	50.410,00	50.410,00	0,00
	ΣΥΝΟΛΑ Κ.Α. :	2	1.124.566,51	196.220,41	1.320.786,92	1.239.878,90	0,00	1.239.878,90	1.128.687,80	111.191,10
3	ΕΙΣΠΡΑΞΕΙΣ ΑΠΟ ΔΑΝΕΙΑ ΚΑΙ ΑΠΑΙΤΗΣΕΙΣ ΑΠΟ Π.Ο.Ε.									
32	ΕΙΣΠΡΑΚΤΕΑ ΥΠΟΛΟΙΠΑ ΑΠΟ ΒΕΒΑΙΩΘΕΝΤΑ ΕΣΟΔΑ ΚΑΤΑ ΤΑ ΠΑΡΕΛΘΟΝΤΑ ΕΤΗ	1.176.396,04	162.831,13	1.339.227,17	1.339.227,17		1.814,01	1.337.413,16	255.790,06	1.081.623,10
	ΣΥΝΟΛΑ Κ.Α. :	3	1.176.396,04	162.831,13	1.339.227,17	1.339.227,17	1.814,01	1.337.413,16	255.790,06	1.081.623,10
4	ΕΙΣΠΡΑΞΕΙΣ ΥΠΕΡ ΤΟΥ ΔΗΜΟΣΙΟΥ ΚΑΙ ΤΡΙΤΩΝ ΚΑΙ ΕΠΙΣΤΡΟΦΕΣ ΧΡΗΜΑΤΩΝ									
41	ΕΙΣΠΡΑΞΕΙΣ ΥΠΕΡ ΤΟΥ ΔΗΜΟΣΙΟΥ ΚΑΙ ΤΡΙΤΩΝ	1.058.950,00	197.498,63	1.256.448,63	943.873,73		0,00	943.873,73	943.873,73	0,00
42	ΕΠΙΣΤΡΟΦΕΣ ΧΡΗΜΑΤΩΝ	67.000,00	6.018,90	73.018,90	15.921,09		0,00	15.921,09	15.921,09	0,00
	ΣΥΝΟΛΑ Κ.Α. :	4	1.125.950,00	203.517,53	1.329.467,53	959.794,82	0,00	959.794,82	959.794,82	0,00
5	ΧΡΗΜΑΤΙΚΟ ΥΠΟΛΟΙΠΟ									
51	ΧΡΗΜΑΤΙΚΟ ΥΠΟΛΟΙΠΟ ΠΡΟΗΓΟΥΜΕΝΗΣ ΧΡΗΣΗΣ	543.625,55	2.398.281,03	2.941.906,58	2.941.906,58		0,00	2.941.906,58	2.941.906,58	0,00
	ΣΥΝΟΛΑ Κ.Α. :	5	543.625,55	2.398.281,03	2.941.906,58	2.941.906,58	0,00	2.941.906,58	2.941.906,58	0,00
	ΤΕΛΙΚΟ ΣΥΝΟΛΟ:		13.673.080,89	8.935.926,95	22.609.007,84	13.225.425,39	1.814,01	13.223.611,38	11.873.083,23	1.350.528,15

Εν συνέχεια, για το έτος 2011 όσον αφορά τη χρήση 2011, η εικόνα του Δήμου ήταν σύμφωνα με τους κάτωθι πίνακες η εξής:

Τμήμα Προγραμματισμού, Οργάνωσης και Πληροφορικής



ΑΠΟΛΟΓΙΣΤΙΚΟΣ ΠΙΝΑΚΑΣ ΔΑΠΑΝΩΝ ΟΙΚΟΝ. ΕΤΟΥΣ 2011

ΗΜΕΡΟΜΗΝΙΕΣ ΚΙΝΗΣΕΩΝ ΑΠΟ 01/01/2011 - 31/12/2011

Κ.Α. ΠΡΟΥΠ.	ΤΙΤΛΟΣ ΕΞΟΔΩΝ	ΑΡΧΙΚΑ ΠΡΟΫΠ/ΣΘΕΝΤΑ	ΑΝΑΜΟΡ- ΦΩΣΕΙΣ	ΤΕΛ. ΔΙΑΜΟΡ- ΦΩΘΕΝΤΑ	ΑΡΧΙΚΑ ΕΝΤΑΛΘΕΝΤΑ	ΕΚΠΕΣΜΟΙ /ΑΚΥΡΩΣΕΙΣ	ΤΕΛΙΚΑ ΕΝΤΑΛΘΕΝΤΑ	ΠΛΗΡΩΘΕΝΤΑ	ΠΛΗΡΩΤΕΟ ΥΠΟΛΟΙΠΟ	ΑΔΙΑΘΕΤΟΣ ΠΙΣΤΩΣΕΙΣ
----------------	------------------	------------------------	-------------------	-------------------------	----------------------	------------------------	----------------------	------------	----------------------	------------------------

ΑΝΑΚΕΦΑΛΑΙΩΣΗ

ΠΙΝΑΚΑΣ 1

6	Έξοδα	8.840.291,88	452.457,26	9.292.749,14	6.450.770,86	151.513,40	6.299.257,46	6.299.257,46	0,00	2.993.491,68
60	Αμοιβές και έξοδα προσωπικού	3.111.109,55	110.542,43	3.221.651,98	2.913.967,26	17.716,75	2.896.250,51	2.896.250,51	0,00	325.401,47
61	Αμοιβές απειτών και τρίτων	707.500,00	145.529,55	853.029,55	486.048,34	37.000,00	449.048,34	449.048,34	0,00	403.981,21
62	Παροχές τρίτων	3.062.489,04	229.745,36	3.292.234,40	2.232.029,36	58.845,95	2.173.183,41	2.173.183,41	0,00	1.119.050,96
63	Φόροι τέλη	5.800,00	1.742,34	7.542,34	5.938,80	0,00	5.938,80	5.938,80	0,00	1.603,54
64	Λοιπά Γενικά έξοδα	187.047,00	3.487,80	190.534,80	10.147,87	0,00	10.147,87	10.147,87	0,00	180.386,93
65	Πληρωμές για την εξυπηρέτηση δημόσιας πιστεως	274.000,00	3.000,00	277.000,00	251.593,42	0,00	251.593,42	251.593,42	0,00	25.406,58
66	Δαπάνες προμήθειας αναλωσίμων	913.878,45	-56.829,39	857.049,06	244.828,80	16.122,30	228.706,50	228.706,50	0,00	628.342,56
67	Πληρωμές Μεταβιβάσεις σε τρίτους	575.967,84	15.239,17	591.207,01	305.344,06	21.828,40	283.515,66	283.515,66	0,00	307.691,35
68	Λοιπά έξοδα	2.500,00	0,00	2.500,00	872,95	0,00	872,95	872,95	0,00	1.627,05
7	Επενδύσεις	7.776.382,09	132.345,25	7.908.727,34	1.027.840,67	47.680,76	980.159,91	980.159,91	0,00	6.928.567,43
71	Αγορές κτηρίων τεχνικών έργων και προμήθειες παγίων	870.760,26	23.895,49	894.655,75	138.055,69	5.961,72	132.093,97	132.093,97	0,00	762.561,76

73	Έργα	6.407.394,74	37.606,61	6.445.001,35	852.246,64	41.719,04	810.527,60	810.527,60	0,00	5.634.473,75
74	Μελέτες Έρευνες πειραματικές εργασίες και ειδικές δαπάνες	348.227,09	70.843,15	419.070,24	37.538,34	0,00	37.538,34	37.538,34	0,00	381.531,90
75	Τίτλοι πάγιας επένδυσης (συμμετοχές σε επιχειρήσεις)	150.000,00	0,00	150.000,00	0,00	0,00	0,00	0,00	0,00	150.000,00
8	Πληρωμές Π.Ο.Ε. Αποδόσεις και προβλέψεις	4.332.732,42	68.131,92	4.400.864,34	2.576.322,77	180.938,43	2.395.384,34	2.395.384,34	0,00	2.005.480,00
81	Πληρωμές Π.Ο.Ε.	2.967.872,42	7.340,16	2.975.212,58	1.605.787,62	176.840,82	1.428.946,80	1.428.946,80	0,00	1.546.265,76
82	Αποδόσεις	1.264.860,00	60.791,76	1.325.651,76	970.535,15	4.097,61	966.437,54	966.437,54	0,00	359.214,22
85	Προβλέψεις μη είσπραξης	100.000,00	0,00	100.000,00	0,00	0,00	0,00	0,00	0,00	100.000,00
9	Αποθεματικό	193.042,55	-185.416,19	7.626,36	0,00	0,00	0,00	0,00	0,00	7.626,36
ΣΥΝΟΛΑ:		21.142.448,94	467.518,24	21.609.967,18	10.054.934,30	380.132,59	9.674.801,71	9.674.801,71	0,00	11.935.165,47



ΑΠΟΛΟΓΙΣΤΙΚΟΣ ΠΙΝΑΚΑΣ ΔΑΠΑΝΩΝ ΟΙΚΟΝ. ΕΤΟΥΣ 2011

ΗΜΕΡΟΜΗΝΙΕΣ ΚΙΝΗΣΕΩΝ ΑΠΟ 01/01/2011 - 31/12/2011

Κ.Α. ΠΡΟΥΠ.	ΤΙΤΛΟΣ ΕΞΟΔΩΝ	ΑΡΧΙΚΑ ΠΡΟΫΠ/ΣΘΕΝΤΑ	ΑΝΑΜΟΡ- ΦΩΣΕΙΣ	ΤΕΛ. ΔΙΑΜΟΡ- ΦΩΘΕΝΤΑ	ΑΡΧΙΚΑ ΕΝΤΑΛΛΘΕΝΤΑ	ΕΚΠΕΣΜΟΙ /ΑΚΥΡΩΣΕΙΣ	ΤΕΛΙΚΑ ΕΝΤΑΛΛΘΕΝΑ	ΠΛΗΡΩΘΕΝΤΑ	ΠΛΗΡΩΤΕΟ ΥΠΟΛΟΙΠΟ	ΑΔΙΑΘΕΤΕΣ ΠΙΣΤΩΣΕΙΣ
ΠΙΝΑΚΑΣ 2: ΣΥΝΟΛΑ ΑΝΑ ΥΠΗΡΕΣΙΑ										
00	ΓΕΝΙΚΕΣ ΥΠΗΡΕΣΙΕΣ	2.003.612,21	161.818,93	2.165.431,14	1.410.527,26	58.828,40	1.351.698,86	1.351.698,86	0,00	813.732,28
10	ΟΙΚΟΝΟΜΙΚΕΣ ΔΙΟΙΚΗΤΙΚΕΣ ΥΠΗΡΕΣΙΕΣ	1.812.853,42	100.721,68	1.913.575,10	1.094.922,74	26.440,36	1.068.482,38	1.068.482,38	0,00	845.092,72
15	ΥΠΗΡΕΣΙΕΣ ΠΟΛΙΤΙΣΜΟΥ ΑΘΛΗΤΙΣΜΟΥ ΚΟΙΝΩΝΙΚΗΣ	1.097.011,91	145.878,75	1.242.890,66	188.412,67	0,00	188.412,67	188.412,67	0,00	1.054.477,99
20	ΥΠΗΡΕΣΙΕΣ ΚΑΘΑΡΙΟΤΗΤΑΣ ΚΑΙ ΗΛΕΚΤΡΟΦΩΤΙΣΜΟΥ	3.167.601,26	0,00	3.167.601,26	2.316.954,97	49.218,78	2.267.736,19	2.267.736,19	0,00	899.865,07
25	ΥΠΗΡΕΣΙΕΣ ΥΔΡΕΥΣΗΣ ΑΡΔΡΕΥΣΗΣ ΑΠΟΧΕΤΕΥΣΗΣ	3.169.742,79	35.465,11	3.205.207,90	1.193.544,98	33.403,38	1.160.141,60	1.160.141,60	0,00	2.045.066,30
30	ΥΠΗΡΕΣΙΑ ΤΕΧΝΙΚΩΝ ΕΡΓΩΝ	5.000.064,93	146.598,04	5.146.662,97	1.093.431,94	24.355,34	1.069.076,60	1.069.076,60	0,00	4.077.586,37
35	ΥΠΗΡΕΣΙΕΣ ΠΡΑΣΙΝΟΥ	236.409,49	-7.200,00	229.209,49	79.762,97	0,00	79.762,97	79.762,97	0,00	149.446,52
40	ΥΠΗΡΕΣΙΑ ΠΟΛΕΟΔΟΜΙΑΣ	0,00	0,00	0,00	0,00	0,00	0,00	0,00	0,00	0,00
45	ΥΠΗΡΕΣΙΕΣ ΝΕΚΡΟΤΑΦΕΙΩΝ	6.947,96	0,00	6.947,96	6.947,90	6.947,90	0,00	0,00	0,00	6.947,96
50	ΔΗΜΟΤΙΚΗ ΑΣΤΥΝΟΜΙΑ	122.430,00	1.520,00	123.950,00	94.106,10	0,00	94.106,10	94.106,10	0,00	29.843,90
70	ΛΟΙΠΕΣ ΥΠΗΡΕΣΙΕΣ	0,00	0,00	0,00	0,00	0,00	0,00	0,00	0,00	0,00
	ΣΥΝΟΛΑ:	16.616.673,97	584.802,51	17.201.476,48	7.478.611,53	199.194,16	7.279.417,37	7.279.417,37	0,00	9.922.059,1

Εν συνεχεία, για το έτος 2014 το έτος των εξόδων, όσον αφορά τη χρήση 2014, η εικόνα του Δήμου ήταν σύμφωνα με τους κάτωθι πίνακες η εξής:

Κ.Α. ΠΡΟΥΠ.	ΤΙΤΛΟΣ ΕΞΟΔΩΝ	ΑΡΧΙΚΑ ΠΡΟΫΠ/ΣΘΕΝΤΑ	ΑΝΑΜΟΡ- ΦΩΣΕΙΣ	ΤΕΛ. ΔΙΑΜΟΡ- ΦΩΘΕΝΤΑ	ΑΡΧΙΚΑ ΕΝΤΑΛΛΘΕΝΤΑ	ΕΚΠΕΣΜΟΙ /ΑΚΥΡΩΣΕΙΣ	ΤΕΛΙΚΑ ΕΝΤΑΛΛΘΕΝΑ	ΠΛΗΡΩΘΕΝΤΑ	ΠΛΗΡΩΤΕΟ ΥΠΟΛΟΙΠΟ	ΑΔΙΑΘΕΤΕΣ ΠΙΣΤΩΣΕΙΣ
ΑΝΑΚΕΦΑΛΑΙΩΣΗ										
ΠΙΝΑΚΑΣ 1										
6	Έξοδα	8.840.291,88	452.457,26	9.292.749,14	6.450.770,86	151.513,40	6.299.257,46	6.299.257,46	0,00	2.993.491,68
60	Αμοιβές και έξοδα προσωπικού	3.111.109,55	110.542,43	3.221.651,98	2.913.967,26	17.716,75	2.896.250,51	2.896.250,51	0,00	325.401,47
61	Αμοιβές αιρετών και τρίτων	707.500,00	145.529,55	853.029,55	486.048,34	37.000,00	449.048,34	449.048,34	0,00	403.981,21
62	Παροχές τρίτων	3.062.489,04	229.745,36	3.292.234,40	2.232.029,36	58.845,95	2.173.183,41	2.173.183,41	0,00	1.119.050,99
63	Φόροι τέλη	5.800,00	1.742,34	7.542,34	5.938,80	0,00	5.938,80	5.938,80	0,00	1.603,54
64	Λοιπά Γενικά έξοδα	187.047,00	3.487,80	190.534,80	10.147,87	0,00	10.147,87	10.147,87	0,00	180.386,93
65	Πληρωμές για την εξυπηρέτηση δημόσιας πίστωσης	274.000,00	3.000,00	277.000,00	251.593,42	0,00	251.593,42	251.593,42	0,00	25.406,58
66	Δαπάνες προμήθειας αναλωσίμων	913.878,45	-56.829,39	857.049,06	244.828,80	16.122,30	228.706,50	228.706,50	0,00	628.342,56
67	Πληρωμές Μεταβιβάσεις σε τρίτους	575.967,84	15.239,17	591.207,01	305.344,06	21.828,40	283.515,66	283.515,66	0,00	307.691,35
68	Λοιπά έξοδα	2.500,00	0,00	2.500,00	872,95	0,00	872,95	872,95	0,00	1.627,05
7	Επενδύσεις	7.776.382,09	132.345,25	7.908.727,34	1.027.840,67	47.680,76	980.159,91	980.159,91	0,00	6.928.567,43
71	Αγορές κτιρίων τεχνικών έργων και προμήθειας παγίων	870.760,26	23.895,49	894.655,75	138.055,69	5.961,72	132.093,97	132.093,97	0,00	762.561,76
73	Έργα	6.407.394,74	37.606,61	6.445.001,35	852.246,64	41.719,04	810.527,60	810.527,60	0,00	5.634.473,75
74	Μελέτες Έρευνες πειραματικές	348.227,09	70.843,15	419.070,24	37.538,34	0,00	37.538,34	37.538,34	0,00	381.531,90



επιχειρησιακό πρόγραμμα δήμου πλατανιά 2015-2019

εργασίες και ειδικές δαπάνες										
75	Τίτλοι πάγιας επένδυσης (συμμετοχές σε επιχειρήσεις)	150.000,00	0,00	150.000,00	0,00	0,00	0,00	0,00	0,00	150.000,00
8	Πληρωμές Π.Ο.Ε. Αποδόσεις και προβλέψεις	4.332.732,42	68.131,92	4.400.864,34	2.576.322,77	180.938,43	2.395.384,34	2.395.384,34	0,00	2.005.480,00
81	Πληρωμές Π.Ο.Ε.	2.967.872,42	7.340,16	2.975.212,58	1.605.787,62	176.840,82	1.428.946,80	1.428.946,80	0,00	1.546.265,70
82	Αποδόσεις	1.264.860,00	60.791,76	1.325.651,76	970.535,15	4.097,61	966.437,54	966.437,54	0,00	359.214,22
85	Προβλέψεις μη εισπραχθείσες	100.000,00	0,00	100.000,00	0,00	0,00	0,00	0,00	0,00	100.000,00
9	Αποθεματικό	193.042,55	-185.416,19	7.626,36	0,00	0,00	0,00	0,00	0,00	7.626,36
ΣΥΝΟΛΑ:		21.142.448,94	467.518,24	21.609.967,18	10.054.934,30	380.132,59	9.674.801,71	9.674.801,71	0,00	11.935.165,41

Κ.Α.	ΤΙΤΛΟΣ	ΑΡΧΙΚΑ	ΑΝΑΜΟΡ-	ΤΕΛ. ΔΙΑΜΟΡ-	ΑΡΧΙΚΑ	ΕΚΠΕΣΜΟΙ	ΤΕΛΙΚΑ	ΠΛΗΡΩΘΕΝΤΑ	ΠΛΗΡΩΤΕΟ	ΑΔΙΑΘΕΤΕΣ
ΠΡΟΥΠ.	ΕΞΟΔΩΝ	ΠΡΟΫΠ/ΣΘΕΝΤΑ	ΦΩΣΕΙΣ	ΦΩΘΕΝΤΑ	ΕΝΤΑΛΛΘΕΝΤΑ	/ΑΚΥΡΩΣΕΙΣ	ΕΝΤΑΛΛΘΕΝΑ		ΥΠΟΛΟΙΠΟ	ΠΙΣΤΩΣΕΙΣ

ΠΙΝΑΚΑΣ 2: ΣΥΝΟΛΑ ΑΝΑ ΥΠΗΡΕΣΙΑ

00	ΓΕΝΙΚΕΣ ΥΠΗΡΕΣΙΕΣ	2.228.800,61	296.441,56	2.525.242,17	1.311.236,83	25.085,51	1.286.151,32	1.286.151,32	0,00	1.239.090,85
10	ΟΙΚΟΝΟΜΙΚΕΣ ΔΙΟΙΚΗΤΙΚΕΣ ΥΠΗΡΕΣΙΕΣ	1.132.358,55	20.342,55	1.152.701,10	847.892,11	1.621,68	846.270,43	846.270,43	0,00	306.430,67
15	ΥΠΗΡΕΣΙΕΣ ΠΟΛΙΤΙΣΜΟΥ ΑΘΛΗΤΙΣΜΟΥ ΚΟΙΝΩΝΙΚΗΣ	697.750,68	289.219,35	986.970,03	226.804,29	10.811,38	215.992,91	215.992,91	0,00	770.977,12
20	ΥΠΗΡΕΣΙΕΣ ΚΑΘΑΡΙΟΤΗΤΑΣ ΚΑΙ ΗΛΕΚΤΡΟΦΩΤΙΣΜΟΥ	2.559.402,82	103.529,31	2.662.932,13	2.119.761,84	147.277,71	1.972.484,13	1.972.484,13	0,00	690.448,00
25	ΥΠΗΡΕΣΙΕΣ ΥΔΡΕΥΣΗΣ ΑΡΔΡΕΥΣΗΣ ΑΠΟΧΕΤΕΥΣΗΣ	444.150,00	460.470,97	904.620,97	243.384,60	14.400,00	228.984,60	228.984,60	0,00	675.636,37
30	ΥΠΗΡΕΣΙΑ ΤΕΧΝΙΚΩΝ ΕΡΓΩΝ	3.870.207,38	6.237.840,00	10.108.047,38	2.426.137,30	51.005,63	2.375.131,67	2.375.131,67	0,00	7.732.915,71
35	ΥΠΗΡΕΣΙΕΣ ΠΡΑΣΙΝΟΥ	20.000,00	52.541,39	72.541,39	49.198,55	0,00	49.198,55	49.198,55	0,00	23.342,84
40	ΥΠΗΡΕΣΙΑ ΠΟΛΕΟΔΟΜΙΑΣ	0,00	0,00	0,00	0,00	0,00	0,00	0,00	0,00	0,00
45	ΥΠΗΡΕΣΙΕΣ ΝΕΚΡΟΤΑΦΕΙΩΝ	0,00	0,00	0,00	0,00	0,00	0,00	0,00	0,00	0,00
50	ΔΗΜΟΤΙΚΗ ΑΣΤΥΝΟΜΙΑ	17.450,00	1.550,00	19.000,00	17.892,83	0,00	17.892,83	17.892,83	0,00	1.107,17
70	ΛΟΙΠΕΣ ΥΠΗΡΕΣΙΕΣ	0,00	0,00	0,00	0,00	0,00	0,00	0,00	0,00	0,00
ΣΥΝΟΛΑ:		10.970.120,04	7.461.935,13	18.432.055,17	7.242.308,35	250.201,91	6.992.106,44	6.992.106,44	0,00	11.439.948,73

Από τα στοιχεία του ισολογισμού έναρξης διαπιστώνουμε ότι ο Δήμος Πλατανιά παρέλαβε υποχρεώσεις ύψους 5.546.798,82 εκ των οποίων τα 3.699.727,97 αποτελούσαν βραχυπρόθεσμες υποχρεώσεις και τα υπόλοιπα 1.847.070,85 αποτελούσαν μακροπρόθεσμο τραπεζικό δανεισμό.

Επιπλέον ο Δήμος είχε κατά την απογραφή έναρξης ανεκτέλεστο υπόλοιπο συμβάσεων έργων ποσό 2.296.088,35, ποσό 533.747,96 προς συμβασιολογία και 177.419,96 ανεκτέλεστο ποσό λοιπών συμβάσεων.

Τα συνολικά έσοδα για την χρήση του 2011 διαμορφώθηκαν στο ποσό των 12.078.727,99 € για τα βεβαιωθέντα, και στο ποσό των 10.873.531,34 € για τα εισπραχθέντα.

Για τη χρήση του 2014 τα βεβαιωθέντα διαμορφώθηκαν στο ποσό των 13.223.611,38 €, ενώ για τα εισπραχθέντα το ποσό ανήρθε στα 11.873.083,23 € αυξανόμενα σε σχέση με το 2011 κατά 9% τόσα στο βεβαιωμένα όσο και στα εισπραχθέντα ποσά .

Πιο αναλυτικά, και σε σύγκριση με το 2011, τα τακτικά έσοδα του προϋπολογισμού του 2011 ανήρθαν στα 6.153.014 € ενώ το 2014 ανήρθαν στα 4.853.124 € εμφανίζοντας μια μείωση της τάξης των 12 % σε σχέση με το 2011, η οποία οφείλεται από τις μειωμένες κρατικές επιχορηγήσεις αφενός και αφετέρου

Τμήμα Προγραμματισμού, Οργάνωσης και Πληροφορικής



από την συνεχιζόμενη κρίση που πλήττει τις επιχειρήσεις και κατ' επέκταση και τα έσοδα που εισπράττει ο Δήμος από τις επιχειρήσεις αυτές και από τους δημότες του.

Θα πρέπει να σημειωθεί ότι από τα 6.153.014 € των τακτικών εσόδων του 2011, το 53% ή αλλιώς ποσό 3.246.922 €, αφορά την τακτική επιχορήγηση που παίρνει ο Δήμος από το κράτος. Τα αντίστοιχα ποσά για το 2014 ήταν από τα 4.853.124 των τακτικών εσόδων του 2014, το 48% ή αλλιώς ποσό 2.366.922 αφορά την τακτική επιχορήγηση που παίρνει ο Δήμος.

Το ποσοστό αυτό είναι ένας ικανοποιητικός δείκτης καθώς καταδεικνύει ότι ο Δήμος σε ένα μεγάλο βαθμό δεν εξαρτάται κατά κύριο λόγο σε εξωτερική χρηματοδότηση για την λειτουργία του και μπορεί να έχει σε ένα βαθμό μια αυτοδιαχείριση για την λειτουργία του και μάλιστα έχει αυξήσει την δυνατότητα της μη εξάρτησης από την κρατική χρηματοδότηση κατά 5 μονάδες σε σχέση με το 2011.

Ως προς το σκέλος των εξόδων οι δαπάνες ανά υπηρεσία διαμορφώνονται ως εξής για την χρήση του 2014

- ✓ γενικές υπηρεσίες να έχουν το 18,56% με ποσό 1,286,151 €
- ✓ τις οικονομικές-διοικητικές το 12,00% με ποσό 846,270 €,
- ✓ τις υπηρεσίες πολιτισμού και αθλητισμού με ποσοστό 0,34% και 215,992 €,
- ✓ τις υπηρεσίες καθαριότητας και ηλεκτροφωτισμού με ποσοστό 28,00% και ποσό 1.972.484 €
- ✓ τις υπηρεσίες ύδρευσης-αποχέτευσης με ποσοστό 3,27% και ποσό 228.984 €
- ✓ τις υπηρεσίες τεχνικών έργων με ποσοστό 34,00% και ποσό 2,375,131 €
- ✓ τις υπηρεσίες πρασίνου με ποσοστό 0,70 % και ποσό 49,198 €

Στο κομμάτι των εξόδων ο Δήμος κατάφερε να μειώσει το σύνολο των βραχυπρόθεσμων υποχρεώσεων του από το ποσό των 2.184.364 € το 2011 στο ποσό των 650.149 € το 2014 σημειώνοντας μια μείωση της τάξης του σχεδόν στο 71% παρά το δυσμενές οικονομικό περιβάλλον και τις συνεχείς μειώσεις των κρατικών επιχορηγήσεων .

Ένα επιπλέον σημαντικό στοιχείο για την οικονομική εικόνα του Δήμου είναι πως το ποσό των 650.149€ που αποτελεί το σύνολο των βραχυπρόθεσμων υποχρεώσεων του για το 2014 βρίσκεται αντίστοιχα στο χρηματικό υπόλοιπο του Δήμου , και ως εκ τούτου η καθαρή θέση του Δήμου είναι απολύτως θετική.

Το χρηματικό υπόλοιπο του Δήμου από το ποσό των 1.118.219 € το 2011, το 2014 βρίσκεται στο ύψος των 2.941.906 € το 2014 αυξημένο κατά 263%.

Επιπρόσθετα στο σκέλος των εσόδων σημαντικό στοιχείο αποτελεί το γεγονός ότι ο Δήμος έχει σημαντικό ποσό βεβαιωμένων αλλά ανείσπρακτων εσόδων κυρίως στην ύδρευση-άρδευση. Τα ποσά αυτά από τις 2 αυτές υπηρεσίες αφορούν κυρίως παλαιά χρέη των 4 Καποδιστριακών Δήμων τα οποία είναι ανείσπραχτα και τα οποία αγγίζουν σχεδόν το ποσό των 921.000 €.



Επιπλέον ο Δήμος έχει και ένα σημαντικό ποσό εσόδων τα οποία προέρχονται κυρίως από τον φόρο παρεπιδημούντων και των φόρο επι ακαθαρίστων εσόδων των επιχειρήσεων τα οποία ο Δήμος βρίσκεται στην διαδικασία εισπραξής και βεβαίωσης τους. Το ποσό από τέτοιου είδους έσοδα τα οποία αφορούν παλαιότερες χρήσης εκτιμάται ότι μπορεί να ξεπερνά το 1.000.000 €.

Τα ποσά αυτά καθιστούν τον Δήμο Πλατανιά οικονομικά άρτιο τόσο για τις βραχυπρόθεσμες όσο και για τις μεσοπρόθεσμες υποχρεώσεις του, με ικανοποιητικούς δείκτες ρευστότητας και αποθεματικών , με μεγάλο μέρος του προϋπολογισμού του βασιζόμενο στην αυτοδιαχείριση και κατά συνέπεια ικανό να καταρτίσει μακροπρόθεσμο σχεδιασμό και να τον υλοποιήσει.

Επιπρόσθετα κατά το χρονικό διάστημα από **17.09.2014 έως 19.09.2014** διενεργήθηκε έλεγχος από την **ΓΕΝΙΚΗ ΔΙΕΥΘΥΝΣΗ ΔΗΜΟΣΙΟΝΟΜΙΚΩΝ ΕΛΕΓΧΩΝ του ΥΠΟΥΡΓΕΙΟΥ ΟΙΚΟΝΟΜΙΚΩΝ στον Δήμο με την υπ αρ** απόφασης ελέγχου: 2/55519/ΓΔΔΕ/20.07.2014 Απόφαση του Αναπληρωτή Υπουργού Οικονομικών (ΦΕΚ Β' 2015). Το κλιμάκιο ελέγχου συστήθηκε με την υπ' αριθ. 2/66354/ΔΥΝΟ/ 22.08.2014 Απόφαση του Προϊσταμένου της και αποτελείτο από υπαλλήλους της ΓΔΔΕ της Διεύθυνσης Ελέγχου Υπουργείων, Ν.Π.Δ.Δ. και ΟΤΑ Α' & Β' βαθμού (ΔΥΝΟ) του κλάδου ΠΕ/Δημοσιονομικών.

Σύμφωνα με το πόρισμα ελέγχου με **Αριθμό έκθεσης: 1666** ο Δήμος Πλατανιά τηρεί πλήρως την νομοθεσία και τις διαδικασίες που προβλέπονται τόσο από το Δημόσιο λογιστικό και το διπλογραφικό σύστημα απεικόνισης των στοιχείων ,δεν υπήρξε ουδεμία παρατήρηση ούτε για τον τρόπο λειτουργίας ούτε και για τις διαδικασίες τις οποίες τηρεί, καθόσον από τα στοιχεία του ελέγχου και τα στοιχεία τα οποία εξετάστηκαν ενδελεχώς από όλο το φάσμα λειτουργίας του Δήμου ο Δήμος ήταν σε άριστη κατάσταση τόσο από πλευράς λειτουργίας και τήρησης των προβλεπόμενων διαδικασιών και νομοθεσίας, αλλά και όσον αφορά την οικονομική του εικόνα και την μη δημιουργία ληξιπρόθεσμων υποχρεώσεων και χρεών.

2.1.7 Αξιολόγηση Εσωτερικού Περιβάλλοντος Δήμου Πλατανιά

Μολονότι η υλοποίηση του προγράμματος Καλλικράτης επέφερε με την συνένωση των τεσσάρων Καποδιστριακών Δήμων ριζική ανατροπή στην οργάνωση και τον τρόπο λειτουργίας της τοπικής αυτοδιοίκησης αλλά και του συνολικού πλαισίου αρμοδιοτήτων το οποίο διευρύνθηκε σημαντικά, εντούτοις σε σύντομους χρόνους το όλο σχήμα ανταποκρίθηκε θετικά στις αλλαγές και έδωσε λύσεις τόσο στην κατεύθυνση της απρόσκοπτης συνέχισης της λειτουργίας του οργανισμού όσο και στην αποτελεσματική διαχείριση της καθημερινότητας των πολιτών. Πριν επιχειρήσουμε μια προσέγγιση στα δυνατά και αδύνατα σημεία του εσωτερικού περιβάλλοντος Δήμου Πλατανιά θα πρέπει να παρατηρηθεί ότι η ανάληψη νέων αρμοδιοτήτων από τον Τοπική Αυτοδιοίκηση Α' Βαθμού δεν συνοδεύτηκε από αντίστοιχη μεταφορά πόρων και στελεχιακού δυναμικού. Αισθητή ήταν και παραμένει η απουσία επιμόρφωσης του υφιστάμενου προσωπικού τόσο στα νέα αντικείμενα που έχει επιφορτισθεί όσο και στις διαρκής μεταβολές του θεσμικού πλαισίου.

ΔΥΝΑΤΑ ΣΗΜΕΙΑ

- Η καθορισμένη οργανωτική δομή
- Πιστοποίηση Διαχειριστικής Επάρκειας για την υλοποίηση πράξεων του ΕΣΠΑ και για όλες τις κατηγορίες πράξεων
- Ικανοποιητική λειτουργία των υπηρεσιών
- Αρμονική συνεργασία των εργαζομένων από την έναρξη λειτουργίας του Καλλικρατικού Δήμου

Τμήμα Προγραμματισμού, Οργάνωσης και Πληροφορικής



- Ικανοποιητικό επίπεδο συνεργασιών με άλλους φορείς και υπηρεσίες

ΑΔΥΝΑΤΑ ΣΗΜΕΙΑ

- Απουσία ειδικευμένου προσωπικού αντίστοιχο των απαιτήσεων που δημιουργούν οι νέες δραστηριότητες των υπηρεσιών
- Δεν ασκείται συστηματική πολιτική επιμόρφωσης του προσωπικού
- Απαιτείται περαιτέρω αξιοποίηση και επέκταση των υπαρχόντων συστημάτων μηχανογράφησης αλλά και ενσωμάτωση νέων εφαρμογών πληροφορικής και θέσεις εργασίας για την υλοποίηση τους
- Βελτίωση του τρίπτυχου προγραμματισμός – στόχευση - υλοποίηση (εκτελεστική ικανότητα) δράσεων καθώς, κυρίως λόγω ελλειπών προσωπικού συχνά τα στελέχη αναλώνονται στην διαχείριση και διεκπεραίωση θεμάτων της καθημερινότητας
- Η δύσκολη οικονομική συγκυρία της Χώρας, γεγονός που αποτυπώνεται τόσο στους ίδιους πόρους του Δήμου , όσο και στην συρρίκνωση των διαθέσιμων εισοδημάτων του μέσου πολίτη
- Ανάγκη βελτίωσης του νομοθετικού πλαισίου με στόχευση την απλούστευση των διαδικασιών και την καθιέρωση τυποποιημένων διαδικασιών σε όλο το φάσμα της Τοπικής Αυτοδιοίκησης

2.2. Νομικά Πρόσωπα του Δήμου Πλατανιά

2.2.1 Νομικό Πρόσωπο Δημοσίου Δικαίου Δ. Πλατανιά

ΣΥΣΤΑΤΙΚΗ ΠΡΑΞΗ ΝΠΔΔ ΔΗΜΟΥ ΠΛΑΤΑΝΙΑ

Το ΝΠΔΔ ΔΗΜΟΥ ΠΛΑΤΑΝΙΑ συστάθηκε με την Αριθμ. απόφ. **72/2011** απόφαση του Δ.Σ. του Δήμου Πλατανιά (Αρ. ΦΕΚ146 -7 Ιουνίου 2011 τεύχος Β') σύμφωνα με την οποία έγινε συγχώνευση των Νομικών Προσώπων:

- Α) «Δημοτικός Παιδικός Σταθμός Βουκολιών»,
- Β) «Δημοτικό Στάδιο Αλικιανού»,
- Γ) «Παιδικός Σταθμός Δήμου Μουσούρων.

Ο.Ε.Υ. ΝΠΔΔ ΔΗΜΟΥ ΠΛΑΤΑΝΙΑ

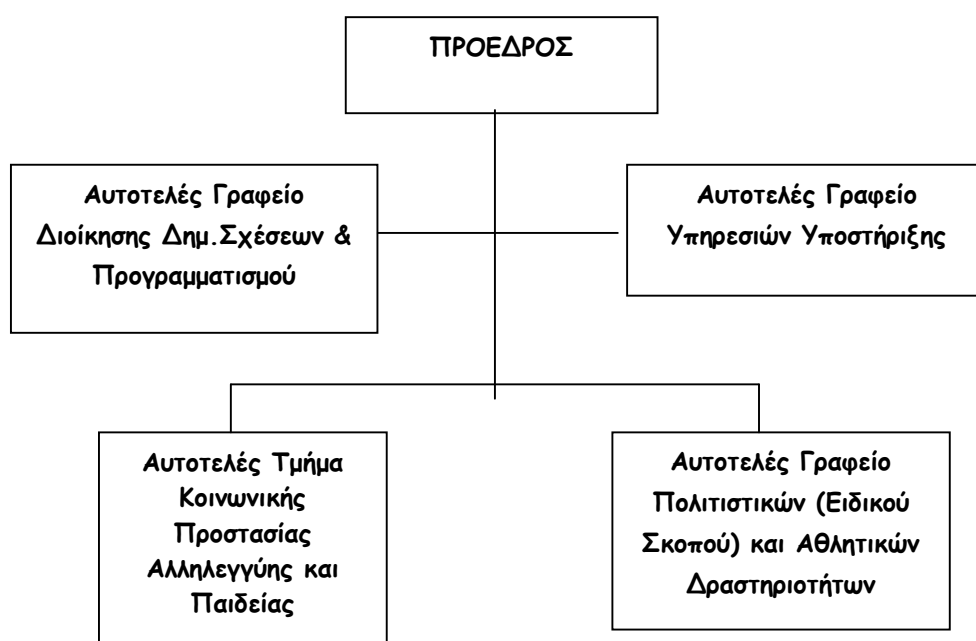


Ο νέος Οργανισμός Εσωτερικών Υπηρεσιών ψηφίστηκε με την αριθ.απόφαση **68/2011** του Διοικητικού Συμβουλίου του ΝΠΔΔ Δήμου Πλατανιά και εγκρίθηκε με την **39/2012** απόφαση του Δ.Σ. του Δήμου Πλατανιά.

Το ΦΕΚ δημοσίευσης είναι το 2563 (11-10-2013).

Η οργανωτική δομή του αποτυπώνεται ως ακολούθως:

**«Μικρό» οργανόγραμμα
με 3 Αυτοτελή Γραφεία και ένα Αυτοτελές Τμήμα**



Οι θεματικές αρμοδιότητες και οι σκοποί του Ν.Π.Δ.Δ απορρέουν από την συστατική πράξη ίδρυσης του που δημοσιεύτηκε στο ΦΕΚ 1146B'/7-6-2011.

Ειδικότερα οι σκοποί του απαριθμούνται ως ακολούθως:

ΣΚΟΠΟΙ

1. Η Καλλιέργεια και η διάδοση του αθλητικού πνεύματος σε όλους τους δημότες και η συνεργασία με όλους τους αθλητικούς φορείς τοπικούς και μη, για την ανάπτυξη και την πρόοδο του αθλητισμού στο Δήμο, ώστε ο αθλητισμός να γίνει τρόπος ζωής των δημοτών.
2. Η συνεχής αναβάθμιση των αθλητικών εγκαταστάσεων του Δήμου και η δημιουργία νέων. Η δημιουργία, λειτουργία, διαχείριση και συντήρηση Αθλητικών Κέντρων, Γυμναστηρίων, Γηπέδων, Κολυμβητηρίων, χώρων αθλοπαιδιών και γυμναστικής έτσι που να καλύπτονται οι ανάγκες για άθληση των δημοτών και ιδιαίτερα των νέων . Η ανάπτυξη του μαζικού αθλητισμού για όλες τις ηλικίες και τα ενδιαφέροντα .



3. Η διοργάνωση αθλητικών εκδηλώσεων, αθλητικών αγώνων , προγραμμάτων γνωριμίας με αθλήματα, η συμμετοχή σε εκδηλώσεις μαζικού αθλητισμού που οργανώνουν ανάλογοι φορείς
4. Η ίδρυση και λειτουργία Ακαδημιών Αθλητισμού με την λειτουργία τμημάτων
 - ✓ Κλασσικού αθλητισμού ,
 - ✓ Καλαθοσφαίρισης και πετοσφαίρισης
 - ✓ Ποδοσφαίρου
 - ✓ Τένις και πίνγκ-πόνγκ
 - ✓ Ενόργανης και ρυθμιστικής γυμναστικής
 - ✓ Κολύμβησης
 - ✓ Ελεύθερης και Ελληνορωμαϊκής πάλης
 - ✓ Αρσης Βαρών
 - ✓ Χάντμπολ
 - ✓ Ορειβασίας –Χιονοδρομίας
 - ✓ Ποδηλασίας
 - ✓ Σκάκι, και άλλων αθλημάτων που αν χρειασθεί θα ιδρυθούν με απόφαση του Διοικητικού Συμβουλίου του Νομικού Προσώπου
5. Η λειτουργία επιτροπών για την αξιοποίηση κάθε δυνατότητας ανάπτυξης του αθλητισμού.
6. Η ανάπτυξη ευγενούς άμιλλας, του αθλητικού πνεύματος, η σωματική, πνευματική καλλιέργεια των δημοτών και ιδιαίτερα των νέων.
7. Η αξιοποίηση του ελεύθερου χρόνου των δημοτών και ιδιαίτερα των νέων η καλλιέργεια φιλάθλου πνεύματος , συλλογικότητας και συνεργασίας .
8. Η μέσω του αθλητισμού διάδοση των παραδόσεων και των φιλειρηνικών αισθημάτων του λαού μας και η προώθηση μέσα από τους αθλητικούς αγώνες της φιλίας μεταξύ των λαών .
9. Η συνεργασία με τα Σχολεία, τους Αθλητικούς Φορείς του Δήμου και η παροχή με κάθε δυνατό τρόπο ηθικής βοήθειας και τεχνικής υποστήριξης με στόχο την ενίσχυση και τη διερεύνηση του πεδίου των πρωτοβουλιών και των παρεμβάσεων τους για την ανάπτυξη του αθλητισμού .
10. Η λειτουργία αθλητικής λέσχης
11. Η παροχή αθλητικών υπηρεσιών σε φορείς και μεμονωμένα άτομα.
12. Η λειτουργία παιδικού σταθμού για την παροχή αγωγής σε παιδιά προσχολικής ηλικίας.
13. Η ανάπτυξη δράσεων υποστήριξης κοινωνικής φροντίδας βρεφικής και παιδικής ηλικίας με την ίδρυση και λειτουργία σχετικών μονάδων βρεφονηπιακών και παιδικών σταθμών .
14. Η ανάπτυξη δράσεων σχετικά με την ένταξη παλλινოსτούντων στην κοινωνική και οικονομική ζωή της τοπικής κοινωνίας.
15. Η μέριμνα και στήριξη των αναξιοπαθούντων δημοτών.
16. Η ίδρυση και λειτουργία ΚΑΠΗ.
17. Η ίδρυση και λειτουργία Τράπεζας Αίματος.
18. Η υποστήριξη ψυχαγωγικών, επιστημονικών συνεδριακών εκδηλώσεων εθνικού περιφερειακού και τοπικού επιπέδου καθώς και η υποστήριξη ατόμων με ειδικές ανάγκες.



19. Η Υποστήριξη εκδηλώσεων για φιλανθρωπικούς σκοπούς.
20. Η ανάπτυξη δράσεων σχετικά με την υποστήριξη νέων που έχουν παραβατική συμπεριφορά.
21. Η ανάπτυξη δράσεων για την αναψυχή ατόμων με αναπηρία.
22. Η δημιουργία κέντρων ψυχαγωγίας και αναψυχής ηλικιωμένων, κέντρων ημερήσιας φροντίδας, κέντρων για ΑΜΕΑ, ορφανοτροφείων και κέντρων αναψυχής ατόμων με αναπηρία.
23. Η προβολή και η διαφήμιση όλων των δράσεων του Νομικού Προσώπου με εκδόσεις κάθε μορφής σχετικές με τις δραστηριότητές του, με τη χρήση των νέων τεχνολογιών και των ΜΜΕ .
24. Σχεδιασμός και εφαρμογή Προγραμμάτων ή συμμετοχή σε Προγράμματα και Δράσεις για την απόκτηση δεξιοτήτων κλίσεων και στάσεων για την ένταξη κατηγοριών πληθυσμού (ανέργων κ.λ.π.) στην Κοινωνική και Οικονομική Ζωή του Τόπου.
25. Εφαρμογή και συμμετοχή σε δράσεις και προγράμματα. Υγείας
26. Δημιουργία δημοτικών ιατρείων, κέντρων αγωγής υγείας, κέντρων ψυχικής υγείας, κέντρων πρόληψης κατά εξαρτησιογόνων ουσιών.
27. Σχεδιασμός, επιμόρφωση, ημερίδες σε θέματα υγείας.

ΠΟΡΟΙ ΤΟΥ ΝΟΜΙΚΟΥ ΠΡΟΣΩΠΟΥ

- ✓ Η ετήσια τακτική επιχορήγηση από τους Κ.Α.Π. και η τυχόν έκτακτη επιχορήγηση ανάλογη με τις εκάστοτε ανάγκες που οδηγούν στη καταβολή της έκτακτης επιχορήγησης
- ✓ Εισπράξεις από το αντίτιμο των παρεχόμενων υπηρεσιών ή πραγμάτων που παρέχει το Ν.Π.Δ.Δ.
- ✓ Κάθε είδους εισφορές, επιχορηγήσεις, δωρεές, κληρονομίες, κληροδοσίες
- ✓ Πρόσοδοι από τη δική του περιουσία, καθώς επίσης από την περιουσία του Δήμου Πλατανιά που τυχόν θα του παραχωρηθεί στο μέλλον.
- ✓ Τυχόν χρηματοδοτήσεις, επιχορηγήσεις και επιδοτήσεις από το Ελληνικό Κράτος, λοιπά κράτη, την Ευρωπαϊκή Ένωση, Ο.Τ.Α., Περιφέρειες, διεθνείς οργανισμούς και λοιπούς φορείς.
- ✓ Κάθε άλλη νόμιμη πρόσοδος από κάθε άλλη πηγή

ΠΕΡΙΟΥΣΙΑ ΤΟΥ ΝΟΜΙΚΟΥ ΠΡΟΣΩΠΟΥ

Το ΝΠΔΔ σήμερα , έχει στα περιουσιακά του στοιχεία ότι παρέλαβε κατά τη στιγμή της συγχώνευσης των νομικών προσώπων των πρώην Δήμων δηλαδή , την περιουσία του Δημοτικού Σταθμού Βουκολιών, του Παιδικού Σταθμού Μουσούρων, του Δημοτικού Σταδίου Αλικιανού καθώς επίσης την κινητή και ακίνητη περιουσία του διαλυθέντος συνδέσμου Δήμων Βουκολιών, Κολυμβαρίου και Πλατανιά (Διαδημοτικό Γυμναστήριο Ταυρωνίτη).



ΠΡΟΣΩΠΙΚΟ

Το υφιστάμενο προσωπικό του Ν.Π.Δ.Δ αποτελείται από ειδικότητες κατά κατηγορία και κλάδο ως ακολούθως:

1.Οργανικές Θέσεις με σχέση εργασίας Δημοσίου Δικαίου

Μία (1) θέση ΠΕ Νηπιαγωγού

Μία (1) θέση ΤΕ Βρεφονηπιοκόμων

Έξι (6) θέσεις ΔΕ

Τρεις (3) θέσεις ΥΕ

Πρόβλεψη Προσωπικού με σχέσεις εργασίας Ιδιωτικού Δικαίου Ορισμένου Χρόνου

Στον υπό δημοσίευση στο ΦΕΚ ΟΕΥ προβλέπονται **τριάντα (30)** θέσεις προσωπικού με σύμβαση εργασίας ιδιωτικού δικαίου ορισμένου χρόνου, διαφόρων ειδικοτήτων, για την αντιμετώπιση εποχικών ή άλλων περιοδικών ή πρόσκαιρων αναγκών, σύμφωνα με τις κείμενες διατάξεις.

ΣΥΝΟΠΤΙΚΗ ΕΙΚΟΝΑ

Το νεοσύστατο ΝΠΔΔ του Δήμου Πλατανιά έχει στους ιδρυτικούς σκοπούς του τη διάδοση του αθλητισμού, με την καλλιέργεια του αθλητικού πνεύματος ώστε ο αθλητισμός να γίνει μέρος της καθημερινότητας των δημοτών με όλες τις ευεργετικές επιρροές που αυτό συνεπάγεται.

Επιδιώκει για το σκοπό αυτό τη συνεργασία με τα σχολεία, τους Αθλητικούς Φορείς του Δήμου και λοιπούς τοπικούς φορείς.

Στον τομέα αυτό δράσεις που υλοποιούνται είναι η λειτουργία των αθλητικών εγκαταστάσεων Αλικιανού και Ταυρωνίτη.

Άμεση προτεραιότητα της διοίκησης του ΝΠΔΔ είναι η αξιοποίηση των υφιστάμενων αθλητικών εγκαταστάσεων Αλικιανού –Ταυρωνίτη και η συνολική αναβάθμιση των παρεχόμενων υπηρεσιών προς τους δημότες στον τομέα του Αθλητισμού.

Επίσης στους σκοπούς του είναι και η παροχή υπηρεσιών του **Τομέα Κοινωνικής προστασίας – αλληλεγγύης & Παιδείας** (υγεία –φροντίδα ηλικιωμένων λειτουργία ΚΑΠΗ-φροντίδα παιδιών προσχολικής ηλικίας –παιδικοί βρεφονηπιακοί σταθμοί)

Στον τομέα της υγείας στην παρούσα φάση, αυτό που είναι εφικτό και πραγματοποιείται είναι η συνεργασία με τοπικούς-κεντρικούς φορείς υγείας & πρόνοιας, για τη στήριξη των τοπικών κοινωνιών, την καλλιέργεια της πρόληψης σε θέματα υγείας με επιμόρφωση, ενημέρωση και συγκεκριμένες δράσεις παροχής υπηρεσιών υγείας στους δημότες.

Σε ότι αφορά τους βρεφονηπιακούς σταθμούς, δράσεις που υλοποιούνται είναι η λειτουργία του Παιδικού Σταθμού Βουκολιών.

Άμεση προτεραιότητα της διοίκησης του ΝΠΔΔ κατά την επόμενη μεσοπρόθεσμη περίοδο στο πλαίσιο των σκοπών του είναι η λειτουργία του Βρεφονηπιακού Σταθμού Κοντομαρίου–μετά τις εργασίες αποπεράτωσης του και ένταξης του στην ακίνητη περιουσία του Ν.Π.Δ.Δ. καθώς η λειτουργία του Παιδικού Σταθμού Δημοτικής Ενότητας Μουσούρων στο Σκινέ έχει ξεκινήσει από τον Οκτώβριο του 2012 και συνεχίζεται με επιτυχία.

Στον παιδικό Σταθμό των Βουκολιών τη σχολική περίοδο 2012-2013 φοίτησαν 37 παιδιά, ενώ την περίοδο που διανύουμε (2013-2014) φοιτούν 35, παράλληλα με τον παιδικό σταθμό του Σκινέ, που φοιτούν 24 και 23 νήπια, αντίστοιχα.

**ΣΤΟΙΧΕΙΑ ΠΡΟΥΠΟΛΟΓΙΣΜΟΥ
ΟΙΚ. ΕΤΟΥΣ 2012**

**ΣΤΟΙΧΕΙΑ ΠΡΟΥΠΟΛΟΓΙΣΜΟΥ
ΟΙΚ. ΕΤΟΥΣ 2013**



ΕΣΟΔΑ : 560.353,33€
ΔΑΠΑΝΕΣ : 560.353,33€

ΕΣΟΔΑ : 349.980,04€
ΔΑΠΑΝΕΣ : 322.486,04 €

Λαβαίνοντας υπόψη τη συνολική δημοσιονομική κατάσταση της χώρας , τη μείωση των πόρων της Τοπικής Αυτοδιοίκησης και το γενικότερο δυσμενές οικονομικό περιβάλλον ,η πραγματοποίηση των επιδιωκόμενων σκοπών (άμεσων & μακροπρόθεσμων) , θα συναντήσει αρκετά εμπόδια, εντούτοις η σταδιακή ενσωμάτωση στοχευόμενων δράσεων , η συνετή αξιοποίηση των πόρων του Ν.Π.Δ.Δ και η αναζήτηση νέων , αναμένεται να θέσουν τις βάσεις για την επίτευξη τους.

Παρακάτω γίνεται μια συνοπτική παρουσίαση των δυνατών και αδύνατων σημείων του ΝΠΔΔ:

ΔΥΝΑΤΑ ΣΗΜΕΙΑ

- ✓ Υπάρχουν κτιριακές εγκαταστάσεις σε πολλή καλή κατάσταση (2 κλειστά γυμναστήρια και 2 Παιδικοί Σταθμοί και ένας ακόμη Παιδικός Σταθμός υπό κατασκευή)
- ✓ Ικανοποιητική υλικοτεχνική υποδομή των παραπάνω εγκαταστάσεων που εμπλουτίζεται συνεχώς
- ✓ Αξιοποιούνται όλες οι δυνατές πηγές εσόδων του Νομικού Προσώπου:

α) ένταξη σε χρηματοδοτούμενα προγράμματα της Ε.Ε.Τ.Α.Α. :

«ΕΝΑΡΜΟΝΙΣΗ ΟΙΚΟΓΕΝΕΙΑΚΗΣ ΚΑΙ ΕΠΑΓΓΕΛΜΑΤΙΚΗΣ ΖΩΗΣ» για το 2012-2013

«ΕΝΑΡΜΟΝΙΣΗ ΟΙΚΟΓΕΝΕΙΑΚΗΣ ΚΑΙ ΕΠΑΓΓΕΛΜΑΤΙΚΗΣ ΖΩΗΣ» για το 2013-2014

ΑΔΥΝΑΤΑ ΣΗΜΕΙΑ

- ✓ Περιορισμένες συνεργασίες με άλλους φορείς και υπηρεσίες.
- ✓ Υπάρχει ανάγκη υποστήριξης σε νομικά θέματα, θέματα μηχανοργάνωσης, χρηματοδοτήσεων και προγραμματισμού.
- ✓ Ελλιπής στελέχωση (ανάγκη προσωπικού γυμναστών για μόνιμη παροχή υπηρεσιών στα κλειστά γυμναστήρια Ταυρωνίτη-Αλικιανού).
- ✓ Παντελής έλλειψη διοικητικού προσωπικού ,& προσωπικού Οικονομικής υπηρεσίας (υποστηρίζεται από το προσωπικό του Δήμου Πλατανιά)- ανάγκη για διοικητικό- προσωπικό & προσωπικό Οικονομικής υπηρεσίας καταρτισμένο , κλάδων ΠΕ -ΤΕ.

2.2.2. Σχολικές Επιτροπές

Σύμφωνα με το Ν. 3852/2010 «Πρόγραμμα Καλλικράτης» και τις απόφαση 68/2011, ΦΕΚ 993 26-5-2011 του Δημοτικού Συμβουλίου Δήμου Πλατανιά, οι σχολικές επιτροπές που λειτουργήσαν στο Δήμο συγχωνεύτηκαν σε δύο νομικά πρόσωπα, ένα για την πρωτοβάθμια και ένα για τη δευτεροβάθμια εκπαίδευση.

Τα δύο αυτά ενιαία ΝΠΔΔ είναι Σχολική Επιτροπή Πρωτοβάθμιας Εκπαίδευσης Δήμου Πλατανιά και Σχολική Επιτροπή Δευτεροβάθμιας Εκπαίδευσης Δήμου Πλατανιά.



Σκοπός των σχολικών επιτροπών είναι η διαχείριση των πιστώσεων που της διατίθενται για την κάλυψη των δαπανών λειτουργίας των αντίστοιχων σχολείων (θέρμανσης, φωτισμού, ύδρευσης, τηλεφώνου, αποχέτευσης, αγοράς αναλώσιμων υλικών κ.λπ.), η αμοιβή καθαριστριών, η εκτέλεση έργων για την επισκευή και συντήρηση των αντίστοιχων σχολείων και του κάθε είδους εξοπλισμού τους, η εισήγηση προς τις αντίστοιχες διευθύνσεις Δευτεροβάθμιας Εκπαίδευσης για τον εφοδιασμό από τον Οργανισμό Σχολικών Κτιρίων των αντίστοιχων σχολείων με έπιπλα και εξοπλιστικά είδη και από το Υπουργείο Παιδείας, Διά Βίου Μάθησης και Θρησκευμάτων με βιβλία για τις αντίστοιχες σχολικές βιβλιοθήκες, η διαχείριση των εσόδων από την ενδεχόμενη εκμετάλλευση των σχολικών κυλικείων, καθώς και η λήψη κάθε άλλου μέτρου που κρίνεται αναγκαίο για τη στήριξη της διοικητικής λειτουργίας των σχολικών μονάδων ή των αρμοδιοτήτων που δίνονται κάθε φορά από διάταξη νόμου.

Η Διοίκηση και των δύο Ενιαίων σχολικών Επιτροπών γίνεται από διοικητικά Συμβούλια τα οποία αποτελούνται από δεκαπέντε (15) μέλη.

Οι Σχολικές Επιτροπές επιχορηγούνται για τις λειτουργικές δαπάνες τους από τον κρατικό προϋπολογισμό μέσω των ΚΑΠ. Ενδεικτικά αναφέρεται ότι για το οικονομικό έτος 2013 η επιχορήγηση αυτή ανήλθε στο ποσό των 99.196,68€ (στο ποσό συμπεριλαμβάνεται επιχορήγηση για την υλοποίηση του θεσμού των Εθελοντών Σχολικών Τροχονόμων) και κατανεμήθηκε με αποφάσεις του Δημοτικού Συμβουλίου, έπειτα από σχετικές εισηγήσεις της Επιτροπής Παιδείας, με βάση τις λειτουργικές ανάγκες και το σύνολο των τμημάτων και των μαθητών κάθε δομής.

Τα Περιουσιακά στοιχεία των σχολικών επιτροπών είναι η κινητή και ακίνητη περιουσία των σχολικών επιτροπών που συγχωνεύονται, καθώς και κάθε άλλη κινητή ή ακίνητη περιουσία που τυχόν αποκτηθεί ή αφιερωθεί στα νομικά πρόσωπα.

Τόσο η Σχολική Επιτροπή Πρωτοβάθμιας Εκπαίδευσης όσο και η Σχολική Επιτροπή Δευτεροβάθμιας Εκπαίδευσης δεν διαθέτουν τακτικό προσωπικό. Ο Δήμος Πλατανιά παρέχει δια των υπηρεσιών του την αναγκαία υποστήριξη για την εκτέλεση ζωτικών λειτουργιών τους, σε συνεργασία πάντα με τα μέλη των Σχολικών Επιτροπών.

2.2.3 Κοινωφελής Επιχείρηση Δήμου Πλατανιά «Κ.Ε.ΔΗ.Π.».

Νομικό πλαίσιο:

Σύμφωνα με το Ν. 3852/2010 «Πρόγραμμα Καλλικράτης» και τις απόφαση 70/2011, (ΦΕΚ 992, 26- 5 - 2011) του Δημοτικού Συμβουλίου Δήμου Πλατανιά, συγχωνεύουμε τα Νομικά Πρόσωπα Δημοσίου Δικαίου:

α) Κοινωφελής Επιχείρηση Δήμου Πλατανιά (Αποφάσεις Γενικού Γραμματέα Περιφέρεια Κρήτης 161/24.1.2001 (ΦΕΚ 205/Β/2001) και 10100/2008 (ΦΕΚ 2326/Β/14.11.2008).

β) Κοινωφελής Επιχείρηση Δήμου Κολυμβαρίου (Απόφαση Γενικού Γραμματέα Περιφέρεια Κρήτης 11886/ 08+11885/08/2009 (ΦΕΚ 441/Β7, 11-03-2009).

γ) Κοινωφελής Επιχείρηση Δήμου Βουκολιών (Αποφάσεις Γενικού Γραμματέα Περιφέρεια Κρήτης 10983/ 13.10.2000 (ΦΕΚ 1361/Β/2000), 8946/10-05-001 (ΦΕΚ 660/Β/2002) και 10602+9467/2009 (ΦΕΚ 2336/Β' /13-11-2009).

δ) Κοινωφελής Επιχείρηση Δήμου Μουσούρων (Αποφάσεις Γενικού Γραμματέα Περιφέρεια Κρήτης 22930/2002 (ΦΕΚ 202/Β/2002), 7964/2004 (ΦΕΚ 1066/Β/2004) και 12989+12988/2010 (ΦΕΚ 166/Β' /22-02-2010) **σε μία ίδια και ενιαία Κοινωφελή Επιχείρηση, «Κοινωφελής Επιχείρηση του Δήμου Πλατανιά» με το διακριτικό τίτλο «Κ.Ε.ΔΗ.Π.», ΦΕΚ Β 992/26-5-2011. Μορφή του νομικού προσώπου είναι της Κοινωφελούς Επιχείρησης του Ν.3463/2006.**



Σκοποί της Κοινωφελούς Επιχείρησης του Δήμου Πλατανιά είναι ο προγραμματισμός δράσεων και η παροχή υπηρεσιών που αναφέρονται στους τομείς κοινωνικής προστασίας και αλληλεγγύης, περιβάλλοντος, παιδείας, πολιτισμού.

Αναλυτικά:

A. Τομέας κοινωνικής προστασίας και αλληλεγγύης:

Υλοποίηση προγραμμάτων παιδικών σταθμών, «Βοήθειας στο Σπίτι», ΚΗΦΗ κ.λπ.

B. Τομέας περιβάλλοντος:

1. Ανάλυση και υλοποίηση της δακοκτονίας ως μέσου προστασίας και διατήρησης του φυσικού περιβάλλοντος στην περιφέρεια του Δήμου και πέραν των ορίων αυτού.
2. Εκπόνηση και εφαρμογή προγραμμάτων έρευνας, τεχνολογίας στις ενότητες που δραστηριοποιείται η επιχείρηση.
3. Εκπόνηση τοπικών προγραμμάτων για την αναβάθμιση του φυσικού αρχιτεκτονικού και πολιτιστικού περιβάλλοντος στο πλαίσιο των εθνικών και ευρωπαϊκών πολιτικών.
4. Μέτρα ανάπλασης και περιβαλλοντικής προστασίας.
5. Σχεδιασμός και υλοποίηση προγραμμάτων για την προστασία και διαχείριση των υδάτινων πόρων, του εδάφους, της ποιότητας του αέρα και της καταπολέμησης της ρύπανσης.
6. Υλοποίηση περιβαλλοντικών εθνικών και ευρωπαϊκών προγραμμάτων.
7. Εκπόνηση, συμμετοχή και εφαρμογή προγραμμάτων έρευνας και τεχνολογίας για την ανάπτυξη και προώθηση προϊόντων της περιοχής και αναβάθμιση του πρωτογενή τομέα της οικονομίας.
8. Σχεδιασμός και εκτύπωση εντύπων, έκδοσης περιοδικών, εφημερίδων, βιβλίων και οδηγών που έχουν σχέση με τους σκοπούς της επιχείρησης.
9. Εκπόνηση και υλοποίηση προγράμματος προστασίας άγριων ζώων.
10. Συμμετοχή σε προγράμματα και δράσεις της Ευρωπαϊκής Ένωσης.
11. Συμμετοχή σε προγράμματα με πανεπιστήμια και ιδρύματα.
12. Διοργάνωση ημερίδων με θέματα συναφή με το περιβάλλον όπως προστασία, αναβάθμιση.
13. Προστασία του δασικού πλούτου σε συνεργασία με την Πυροσβεστική Υπηρεσία από φυσικούς ή ανθρώπινους παράγοντες.
14. Ενημερωτικά φυλλάδια.
15. Προστασία ρεμάτων και θαλασσιών ακτών.
16. Καταπολέμηση της ρύπανσης.
17. Συμμετοχή στην υλοποίηση ερευνητικών έργων που αφορούν το περιβάλλον.
18. Ανάπτυξη και εφαρμογή συστημάτων ολοκληρωμένης διαχείρισης στην καλλιέργεια της ελιάς, της αμπέλου και λοιπών τοπικών προϊόντων.

Γ. Τομέας παιδείας και πολιτισμού

1. Δημιουργία Κέντρων Δημιουργικής Απασχόλησης και πάρκων κυκλοφοριακής αγωγής.



2. Μελέτη και εφαρμογή πολιτιστικών προγραμμάτων.
3. Προώθηση και ανταλλαγή πολιτιστικής κληρονομιάς σε εθνικό και διεθνές επίπεδο.
4. Συνεργασία με τους πολιτιστικούς συλλόγους σε τομείς δραστηριοτήτων της επιχείρησης.
5. Προώθηση και ανταλλαγή πολιτιστικών εκδηλώσεων σε εθνικό και διεθνές επίπεδο.
6. Προβολή του πολιτιστικού τουρισμού, προώθησης τουριστικών υπηρεσιών και εναλλακτικών μορφών τουρισμού.
7. Φιλοξενία πολιτιστικών φορέων σε εθνικό και διεθνές επίπεδο.
8. Ανάλυση και υλοποίηση εθνικών και κοινοτικών προγραμμάτων πολιτισμού, κοινωνικού και ερευνητικού χαρακτήρα.
9. Ίδρυση και λειτουργία θεάτρων, μουσείων, βιβλιοθηκών, πνευματικών κέντρων, ωδείου και φιλαρμονικής.
10. Διοργάνωση και υλοποίηση πάσης φύσεως συναυλιών και θεατρικών παραστάσεων.
11. Αναβίωση του θερινού και όχι μόνο κινηματογράφου.
12. Οργάνωση και συμμετοχή σε εκθέσεις ζωγραφικής, βιβλίου, κηπουρικής.
13. Οργάνωση και συμμετοχή σε τοπικό και διεθνές επίπεδο παραδοσιακών χορών και παραδοσιακής μουσικής.
14. Εκδηλώσεις συναφείς με την παιδεία – πολιτισμό για φιλανθρωπικούς σκοπούς.
15. Αναβίωση παλιών ηθών και εθίμων.
16. Ξενάγηση σε μουσεία, εκκλησίες, μνημεία και αρχαιότητες.
17. Διοργάνωση ημερίδων σε ομάδες του πληθυσμού με θέματα συναφή με παιδεία και πολιτισμό.
18. Οργάνωση πολιτιστικών εκδηλώσεων στα σχολεία.
19. Υλοποίηση κοινοτικών προγραμμάτων και πρωτοβουλιών στα σχολεία και συνεργασία με άλλα σχολεία της χώρας και της Ευρωπαϊκής Ένωσης.
20. Η υλοποίηση προγραμμάτων Λαϊκής Επιμόρφωσης.

Η διάρκεια της Επιχείρησης ορίζεται σε τριάντα (30) χρόνια από τη δημοσίευση της απόφασης στην Εφημερίδα της Κυβέρνησης και μπορεί να παραταθεί με απόφαση του Δημοτικού Συμβουλίου.

Ως έδρα της επιχείρησης ορίζεται ο Δήμος Πλατανιά. Η έδρα της Επιχείρησης μπορεί να μεταφερθεί σε τοπική κοινότητα του Δήμου Πλατανιά με απόφαση του Δημοτικού Συμβουλίου Πλατανιά η οποία θα λαμβάνεται με την απόλυτη πλειοψηφία. Επίσης η επιχείρηση μπορεί να ιδρύσει υποκαταστήματα και σε άλλη Τοπική Κοινότητα του Δήμου Πλατανιά.

Η Κοινωφελής Επιχείρηση διοικείται από Διοικητικό Συμβούλιο (Δ.Σ.) που απαρτίζεται από επτά (7) τακτικά μέλη με τους αναπληρωτές τους, που ορίζονται από το Δημοτικό Συμβούλιο Πλατανιά,

Το προσωπικό με σχέση εργασίας ιδιωτικού δικαίου αορίστου χρόνου των επιχειρήσεων που συγχωνεύονται μεταφέρεται στη νέα επιχείρηση και κατατάσσεται σε αντίστοιχες θέσεις, με απόφαση του Διοικητικού Συμβουλίου της. Ο χρόνος υπηρεσίας του προσωπικού στις επιχειρήσεις που συγχωνεύονται λαμβάνεται υπόψη για όλες τις μισθολογικές και ασφαλιστικές συνέπειες.



Με απόφαση του Διοικητικού Συμβουλίου, η οποία λαμβάνεται μέσα σε τρεις (3) μήνες από τη δημοσίευση της απόφασης του δημοτικού συμβουλίου, συντάσσεται εσωτερικός κανονισμός προσωπικού, στον οποίο εντάσσονται οι θέσεις του αναγκαίου προσωπικού.

Πέραν δε του προσωπικού ΙΔΑΧ των συγχωνευόμενων κοινωφελών επιχειρήσεων, οι συμβασιούχοι ορισμένου χρόνου ή έργου συνεχίζουν να προσφέρουν τις υπηρεσίες τους στη νέα επιχείρηση, μέχρι τη λήξη της διάρκειας των συμβάσεών τους.

Το Μετοχικό Κεφάλαιο της επιχείρησης ανέρχεται στο ποσόν των 125.000,00 € σε μετρητά το οποίο θα καταβληθεί από τον Δήμο Πλατανιά και οτιδήποτε κινητό κα ακίνητο περιουσιακό στοιχείο των συγχωνευμένων επιχειρήσεων που προκύπτει από τις συνενώσεις, θα περιέλθει στην κυριότητα της νέας Κοινωφελούς Επιχείρησης του Δήμου Πλατανιά.

Οι πόροι της επιχείρησης είναι έσοδα από:

- 1) συμμετοχή σε Προγραμματικές Συμβάσεις ως φορέας εκτέλεσης, τις οποίες θα υπογράφει με τον Δήμο Πλατανιά ή άλλα Νομικά Πρόσωπα Δημοσίου Δικαίου ή Νομικά Πρόσωπα Ιδιωτικού Δικαίου ή την Πολιτεία για τις υπηρεσίες που θα παρέχει προς τους Δημότες και κατοίκους του Δήμου και της ευρύτερης περιοχής,
- 2) τις Συμβάσεις απευθείας Ανάθεσης Έργου, που θα συνάπτει με το Δήμο Πλατανιά ή τα Νομικά του Πρόσωπα, για την παροχή υπηρεσιών συναφών με το αντικείμενο της δραστηριότητάς της,
- 3) τη χρηματοδότηση από το Δήμο Πλατανιά μέσω του διετούς προγράμματος δράσης αυτής,
- 4) την ανάληψη επενδυτικών πρωτοβουλιών, τη χρήση των έργων ή των υπηρεσιών της και γενικά από την άσκηση των δραστηριοτήτων της,
- 5) αμοιβές ή επιχορηγήσεις για τη συμμετοχή και διαχείριση Κρατικών και Ευρωπαϊκών Προγραμμάτων και Πρωτοβουλιών και λοιπών προγραμμάτων που έχουν σχέση με τους σκοπούς και τις δραστηριότητές της,
- 6) δωρεές, χορηγίες, εισφορές, κληροδοτήματα και λοιπές επιχορηγήσεις από Νομικά Πρόσωπα Δημοσίου Δικαίου, Νομικά Πρόσωπα Ιδιωτικού Δικαίου, από άλλους φορείς και από φυσικά πρόσωπα,
- 7) την εκμετάλλευση των περιουσιακών της στοιχείων,
- 8) την εκτέλεση προγραμμάτων δακοκτονίας και άλλων που έχουν σκοπό την προστασία του φυσικού περιβάλλοντος.

ΔΥΝΑΤΑ ΣΗΜΕΙΑ

- ✓ Επιτυγχάνεται εύρυθμη λειτουργία όλων των δραστηριοτήτων της και δομών της
- ✓ Διαχειρίζεται δύο Προγράμματα «Βοήθεια στο Σπίτι» (Μουσούρων και Πλατανιά)
- ✓ Διαχειρίζεται Παιδικό Σταθμό Κολυμβαρίου στα πλαίσια της δράσης «ΕΝΑΡΜΟΝΙΣΗ ΟΙΚΟΓΕΝΕΙΑΚΗΣ ΚΑΙ ΕΠΑΓΓΕΛΜΑΤΙΚΗΣ ΖΩΗΣ»
- ✓ Διοργανώνει πολιτιστικές και Κοινωνικές Εκδηλώσεις (Φεστιβάλ Δήμου Πλατανιά)
- ✓ Αναλαμβάνει και εκτελεί το πρόγραμμα καταπολέμησης του Δάκου της Ελιάς
- ✓ Εκτελεί το πρόγραμμα Ολοκληρωμένης Διαχείρισης Αγροτικών Προϊόντων
- ✓ Συνεργάζεται με άλλου φορείς (Πρόγραμμα INFOIL LIFE)



- ✓ Διοργανώνει ενημερωτικές εκδηλώσεις για θέματα Αγροτικού Ενδιαφέροντος
- ✓ Ο αριθμός, οι ειδικότητες και τα προσόντα του υπάρχοντος προσωπικού ορισμένου χρόνου αντιστοιχούν στις απαιτήσεις των δραστηριοτήτων της.
- ✓ Υπάρχει δυνατότητα πρόσβασης ΑΜΕΑ στις εγκαταστάσεις της ΚΕΔΗΠ
- ✓ Συνεργάζεται με εξωτερικούς Συμβούλους σε θέματα οικονομοτεχνικής υποστήριξης και μηχανοργάνωσης.
- ✓ Εφαρμόζονται τεχνολογίες πληροφορικής
- ✓ Διαθέτει σχετικά επαρκή τεχνικό εξοπλισμό.
- ✓ Ικανοποιητική οικονομική κατάσταση χωρίς να επιβαρύνει τον Δήμο Πλατανιά
- ✓

ΑΔΥΝΑΤΑ ΣΗΜΕΙΑ

- ✓ Δυσκολία στην εφαρμογή της δημοσιονομικής πολιτικής
- ✓ Δεν διαθέτει πιστοποιημένο Σύστημα Διαχείρισης Ποιότητας ή Διαχειριστικής Επάρκεια
- ✓ Στελεχώνεται κύρια από προσωπικό ορισμένου χρόνου (Προγράμματα ΒΣΣ και Παιδικός Σταθμός Κολυμβαρίου) ενώ για τη Γραμματειακή υποστήριξη της έχει διατεθεί ένας δημοτικός υπάλληλος από τον Δήμο Πλατανιά
- ✓ Η πραγματοποίηση των σκοπών της που προβλέπονται από το καταστατικό της δύναται να υλοποιούνται, λόγω έλλειψης προσωπικού, μόνο μέσω διαδικασίας αναθέσεων. (Πρόγραμμα Ολοκληρωμένης Διαχείρισης)
- ✓ Δεν έχει γίνει σύσταση ΟΕΥ
- ✓ Η οργανωτική δομή περιορίζεται στην ύπαρξη μόνο του Δ.Σ. και της ανάθεσης καθηκόντων, σε υπαλλήλους ορισμένου χρόνου, προϊσταμένης των προγραμμάτων Βοήθεια στο Σπίτι και Διευθύντριας του Παιδικού Σταθμού

ΟΙΚΟΝΟΜΙΚΑ ΣΤΟΙΧΕΙΑ

Στον πίνακα που ακολουθεί παρουσιάζονται τα βασικά οικονομικά στοιχεία της ΚΕΔΗΠ για το έτος 2013

Πάγιο Ενεργητικό	6.146,08
Διαθέσιμα	215.877,51
Κυκλοφορούν Ενεργητικό	289.427,93



Σύνολο Ενεργητικού	433.497,8
Μετοχικό Κεφάλαιο (Καταβ. & Οφειλ.)	388.583,98

Βραχυπρόθεσμες Υποχρεώσεις	138.917,86
Κύκλος Εργασιών	602.773,84
Μικτά Αποτελέσματα	602.773,84
Κέρδη προ φόρων	-11489,32

2.2.4. Δημοτική Επιχείρηση Ύδρευση Αποχέτευση Βορείου Άξονα (Δ.Ε.Υ.Α.Β.Α.)

2.2.4.1 Αιτία δημιουργίας της Δ.Ε.Υ.Α.Β.Α. – Το μεγάλο πρόβλημα της ρύπανσης και μόλυνσης της παραλιακής περιοχής Χανιά – Κολυμβάρι του Κόλπου Χανίων

Από τις αρχές της δεκαετίας του 1980 είχε γίνει αντιληπτό ότι η αντιμετώπιση της ρύπανσης από τα οικιακά λύματα της παραλιακής περιοχής του κόλπου Χανίων εξελισσόταν σαν το σοβαρότερο πρόβλημα της, επειδή ενώ παρατηρούνταν αλματώδης αύξηση των πληθυσμιακών μεγεθών της, ιδίως το θέρος λόγω τουρισμού, η περιοχή στερούνταν αποχετευτικών δικτύων και Εγκατάστασης Επεξεργασίας Λυμάτων (Ε.Ε.Λ.).

Τότε τα λύματα των κατοικιών και μικρών ξενοδοχείων οδηγούντο σε απορροφητικούς βόθρους, με ή χωρίς την παρέμβαση σηπτικού βόθρου, με αποτέλεσμα όπου η περατότητα του εδάφους ήταν μικρή τα λύματα κατάντι των απορροφητικών βόθρων να ανέρχονται στην επιφάνεια του εδάφους, δημιουργώντας τεράστιους κινδύνους για την υγεία των κατοίκων. Στις περιπτώσεις μεγάλης περατότητας του εδάφους τα λύματα κινούνταν υπόγεια προς την αμμώδη παραλία, η οποία στους πυκνοκατοικημένους οικισμούς είχε μετατραπεί σε ένα απέραντο σηπτικό βόθρο (περιοχή Αγίας Μαρίας και Πλατανιά), ο οποίος υπερχείλιζε προς τη θάλασσα, δημιουργώντας σοβαρούς κινδύνους για την υγεία των λουομένων.

2.2.4.2. Ιστορικό δημιουργίας της Δημοτικής Επιχείρησης

Για την παραλιακή περιοχή Χανίων - Κολυμβαρίου του κλειστού Κόλπου Χανίων εκπονήθηκαν σε δύο στάδια οι Οριστικές Μελέτες του «Έργου Συλλογής, Μεταφοράς, Επεξεργασίας και Διάθεσης Λυμάτων», μετά των Υποστηρικτικών Μελετών, από τους Μελετητές 1. Π. Παυλάκη, 2. Ν. Καλογερή – Δ. Καλογεράκη, 3. Ι. Γεωργιάδη, 4. Αικ. Παυλάκη.

Κατά το Στάδιο Ι εκπονήθηκαν οι Μελέτες του τμήματος Χανιά – Μάλεμε, οι οποίες περιλαμβάνουν τον κύριο αγωγό Χανιά – Μάλεμε μετά των ενδιάμεσων αντλιοστασίων, δίκτυα λυμάτων, τον



καταθλιπτικό αγωγό, την Εγκατάσταση Επεξεργασίας Λυμάτων (Ε.Ε.Λ.) (Στάδια I, II, III) και τον υποθαλάσσιο αγωγό διάθεσης των επεξεργασμένων λυμάτων. Οι μελέτες αυτές εγκρίθηκαν από το Δ.Σ. του Νομαρχιακού Ταμείου Χανίων (Απόφαση 202/11-10-1994).

Κατά το Στάδιο II εκπονήθηκαν οι Μελέτες του Κυρίου Αγωγού Μάλεμε – Κολυμβάρι, των Δευτερευόντων αγωγών των Δήμων Κολυμβαρίου, Βουκολιών, Πλατανιά και Ν. Κυδωνίας. Οι μελέτες αυτές θεωρήθηκαν από το Υπ. Εσωτερικών έπειτα από το 04/10-02-2003 Πρακτ. του Σ.Δ.Κ.Ε.Θ.Μ. και εγκρίθηκαν με την 74/08-07-2003 απόφαση Δ.Σ. Κολυμβαρίου.

Βάσει των εγκεκριμένων μελετών, ο Ο.Α.ΔΥ.Κ. άρχισε από το έτος 1996 να κατασκευάζει το έργο. Ήδη μεγάλο μέρος του έργου έχει αποπερατωθεί με χρηματοδοτήσεις αρχικά από το Ταμείο Συνοχής της Ε.Ε. και ακολούθως από τη ΣΑΕ Περιφέρειας Κρήτης 002 και το Επιχειρησιακό Πρόγραμμα Περιβάλλοντος του τέως Υ.ΠΕ.ΧΩ.Δ.Ε. Ενδιάμεσα, το Μάρτιο του 2007, ιδρύθηκε η Δ.Ε.Υ.Α.Β.Α., η οποία παρέλαβε τα περαιωμένα τμήματα του έργου και τα λειτουργεί. Τα έργα αυτά είναι τα ακόλουθα:

α. Ο δυτικός κύριος αγωγός μεταφοράς λυμάτων Κολυμβάρι – Μάλεμε – Α5α (Γεράνι) και ο ανατολικός κύριος αγωγός μεταφοράς λυμάτων Χανιά – Πλατανιάς – Α5α, μήκους αντίστοιχα 10 και 13,5 χλμ., μετά των ενδιάμεσων αντλιοστασίων.

β. Η Ε.Ε.Λ. που έχει κατασκευαστεί με δύο σειρές όμοιων μερών δυναμικότητας $2 \times 30.000 = 60.000$ ισοδύναμους κατοίκους και πρόβλεψη μελλοντικά προσθήκης και τρίτης σειράς.

γ. Το κεντρικό αντλιοστάσιο Α5α, το οποίο αντλεί τα λύματα στην Ε.Ε.Λ., όπου γίνεται η επεξεργασία τους και στη συνέχεια η διάθεσή τους στο πέλαγος με υποθαλάσσιο αγωγό μήκους 1.100μ., εξοπλισμένο στο τέρμα του με διαχυτήρα σε βάθος 12μ.

δ. Δίκτυα συλλογής λυμάτων τα οποία προσάγουν τα λύματα στο δυτικό και ανατολικό κύριο αγωγό, οι οποίοι τα μεταφέρουν στο κεντρικό αντλιοστάσιο Α5α για τη στη συνέχεια άντλησή τους στην Ε.Ε.Λ. προς επεξεργασία και ακολούθως διάθεσή τους.

ΥΦΙΣΤΑΜΕΝΗ ΚΑΤΑΣΤΑΣΗ

2.2.4.3 Φύση νομικού προσώπου

Η Δημοτική Επιχείρηση Ύδρευσης Αποχέτευσης Βορείου Άξονα Νομού Χανίων είναι νομικό πρόσωπο ιδιωτικού Δικαίου με κοινωφελή χαρακτήρα και διέπεται ως προς την οργάνωση, εκτέλεση, λειτουργία και συντήρηση των έργων της αρμοδιότητάς της καθώς και τις πηγές χρηματοδότησής της από τις διατάξεις του ν. 1069/1980 «Περί κινήτρων δια την ίδρυσιν Επιχειρήσεων Ύδρευσεως και Αποχετεύσεως» (ΦΕΚ 191Α/23-08-1980), όπως τροποποιήθηκε εν συνεχεία με τους νόμους Ν.2065/92, Ν.2130/93, Ν.2218/94, Ν.2307/95, Ν.2503/97, Ν.2647/98, Ν.2839/2000, Ν.3013/2002, βάσει του νέου τροποποιημένου καταστατικού της (ΦΕΚ 705Β/ 29-04-2011).



Για τα λοιπά θέματα εφαρμόζονται οι διατάξεις του Ν. 3463/2006 Ο Νέος Δημοτικός και Κοινοτικός Κώδικας (ΦΕΚ Α' 114/2006), του Ν. 3852/2010 «Νέα Αρχιτεκτονική της Αυτοδιοίκησης και της Αποκεντρωμένης Διοίκησης - Πρόγραμμα Καλλικράτης» (ΦΕΚ 87Α/07-06-2010) και οι κανόνες της ιδιωτικής οικονομίας καθώς και κάθε άλλη σχετική διάταξη Νόμου.

2.2.4.4 Διοικητικά όρια

Η Διαδημοτική Επιχείρηση Ύδρευσης Αποχέτευσης Βορείου Άξονα, είχε συσταθεί από τους τότε Καποδιστριακούς Δήμους Νέας Κυδωνίας, Πλατανιά, Βουκολιών και Κολυμπαρίου, με σκοπό να αντιμετωπιστούν τα προβλήματα ύδρευσης και αποχέτευσης, να γίνει σύγχρονη και αποτελεσματική διαχείριση του νερού και να αναβαθμιστεί η παροχή σχετικών υπηρεσιών προς τους πολίτες, με την εκτέλεση και λειτουργία συναφών έργων ύδρευσης και αποχέτευσης.

Σύμφωνα με τις διατάξεις του 3852/2010 και τον συνδυασμό των άρθρων 1 και 2 του νόμου 1069/1980, περιοχή αρμοδιότητας της Δ.Ε.Υ.Α.Β.Α. είναι τα νέα διοικητικά όρια του Καλλικρατικού Δήμου Πλατανιά. Η Δημοτική Ε.Υ.Α.Β.Α. καλύπτει από άποψη αρμοδιοτήτων, τις Δημοτικές Ενότητες, Κολυμβαρίου, Βουκολιών και Πλατανιά που μέχρι σήμερα κάλυπτε η Διαδημοτική Ε.Υ.Α.Β.Α., και τη Δημοτική Ενότητα Μουσούρων του τέως Δήμου Μουσούρων η οποία μέχρι σήμερα καλύπτονταν από την υπηρεσία ύδρευσης – άρδευσης του τέως Δήμου Μουσούρων. Η δε Δημοτική Ενότητα Νέας Κυδωνίας του Καλλικρατικού Δήμου Χανίων, που μέχρι την ημέρα ψήφισης του προγράμματος «Καλικράτης» ήταν ενταγμένη στην Διαδημοτική Ε.Υ.Α.Β.Α., υπάγεται στη νέα Δ.Ε.Υ.Α. Χανίων.

Σε συνέχεια των ανωτέρω, η δημοτική πλέον επιχείρηση, δεν θα έχει αρμοδιότητα στην Διοικητική Περιφέρεια του πρώην Δήμου Νέας Κυδωνίας, ο οποίος έχει καταργηθεί και αποτελεί Δημοτική Ενότητα του νέου Καλλικρατικού Δήμου Χανίων. Τα δίκτυα αποχέτευσης, αντλιοστάσια κ.λ.π. του πρώην Δήμου Νέας Κυδωνίας που κατασκευάστηκαν από τη Δ.Ε.Υ.Α.Β.Α. καθώς και η αντικατάσταση των δικτύων ύδρευσης που έχει υλοποιηθεί, θα τα λειτουργεί η Δ.Ε.Υ.Α.Χ.

Η επεξεργασία των λυμάτων της Δημοτικής Ενότητας Νέας Κυδωνίας, δεδομένου ότι το σύνολο των δικτύων ακαθάρτων της Δημοτικής Ενότητας καταλήγει λόγω της γεωγραφίας της περιοχής σε κεντρικό αγωγό του Νέου Καλλικρατικού Δήμου Πλατανιά και εν συνεχεία επεξεργάζονται στην λειτουργούσα Εγκατάσταση Επεξεργασίας Λυμάτων της Δ.Ε.Υ.Α.Β.Α., θα εξακολουθεί να γίνεται στην Ε.Ε.Λ. της Δ.Ε.Υ.Α.Β.Α.

2.2.4.5 Σκοπός της επιχείρησης

Σκοπός της επιχείρησης είναι:

α) Η μελέτη, κατασκευή, συντήρηση, εκμετάλλευση έργων αγωγών μεταφοράς, η διοίκηση και λειτουργία των δικτύων ύδρευσης και αποχέτευσης ακαθάρτων και όμβριων υδάτων καθώς και των μονάδων επεξεργασίας λυμάτων και αποβλήτων της περιοχής αρμοδιότητάς της.



β) Η μελέτη, κατασκευή, συντήρηση, εκμετάλλευση έργων αγωγών μεταφοράς και λειτουργία των δικτύων άρδευσης στη περιοχής αρμοδιότητάς της.

γ) Η μελέτη, κατασκευή, συντήρηση, εκμετάλλευση, διοίκηση και λειτουργία των δικτύων τηλεθέρμανσης (Τ/Θ) για την περιοχή της αρμοδιότητάς της.

δ) Η διαχείριση, αξιοποίηση και λειτουργία δραστηριοτήτων στις ανανεώσιμες πηγές ενέργειας που προέρχονται από τα αντικείμενα δράσεων της επιχείρησης καθώς και από δραστηριότητες του Δήμου Πλατανιά.

2.2.4.6 Διοίκηση

Η Δημοτική Επιχείρηση Ύδρευσης Αποχέτευσης Βόρειου Άξονα διοικείται από εννεαμελές (9) Διοικητικό Συμβούλιο με τους αναπληρωματικούς τους, που αποτελείται από τον Πρόεδρο και οκτώ (8) μέλη. Το Δημοτικό Συμβούλιο Πλατανιά, ορίζει τα μέλη του Διοικητικού Συμβουλίου της Επιχείρησης, τον Πρόεδρο και τον Αντιπρόεδρο αυτής.

Ειδικότερα το εννεαμελές Διοικητικό Συμβούλιο της Δημοτικής Επιχείρησης Ύδρευσης Αποχέτευσης Βόρειου Άξονα αποτελείται από:

α. Τον Πρόεδρο, ο οποίος είναι δημοτικός σύμβουλος της πλειοψηφίας που προέρχεται από τη Δημοτική Ενότητα Πλατανιά.

β. Το Δήμαρχο Πλατανιά.

γ. Δύο (2) αιρετούς εκπροσώπους του Δήμου Πλατανιά, εκ των οποίων ο ένας προέρχεται από τη μειοψηφία.

δ. Έναν (1) εκπρόσωπο ομοσπονδίας κύριων ξενοδοχειακών καταλυμάτων Χανίων.

ε. Τέσσερις (4) δημότες του Δήμου Πλατανιά.

2.2.4.7 Οργάνωση – Προσωπικό

Η Δημοτική Επιχείρηση Ύδρευσης και Αποχέτευσης συγκροτείται από τις ακόλουθες Υπηρεσίες:

A) Γενική Διεύθυνση,

B) Τεχνική Υπηρεσία

Γ) Διοικητική και Οικονομική Υπηρεσία

Η ΔΕΥΑΒΑ λειτουργεί από τον Μάρτιο του έτους 2007 και μέχρι και σήμερα δεν έχουν οριστεί ή προσληφθεί άτομα για τις θέσεις του Γενικού Διευθυντή και των Διευθυντών Υπηρεσίας. Χρέη Γενικού Διευθυντή ασκεί το Διοικητικό Συμβούλιο και ο Πρόεδρος της επιχείρησης.

Τμήμα Προγραμματισμού, Οργάνωσης και Πληροφορικής



Στον παρακάτω πίνακα παρουσιάζεται ο συνολικός αριθμός, οι ειδικότητες και οι σχέσεις εργασίας του απασχολούμενου προσωπικού στη Δ.Ε.Υ.Α. Βορείου Άξονα.

ΚΑΤΑΣΤΑΣΗ ΠΡΟΣΩΠΙΚΟΥ Δ.Ε.Υ.Α. ΒΟΡΕΙΟΥ ΑΞΟΝΑ			
Ειδικότητα	Αριθμός στελεχών	Επίπεδο εκπαίδευσης	Σχέση εργασίας
Πολιτικός Μηχανικός	1	ΠΕ	Αορίστου Χρόνου
Μηχανολόγος Μηχανικός	1	ΠΕ	Αορίστου Χρόνου
Ηλεκτρολόγος	1	ΔΕ	Αορίστου Χρόνου
Διοικητικοί Υπάλληλοι	2	ΤΕ	Αορίστου Χρόνου
Διοικητικοί Υπάλληλοι	3	ΔΕ	Αορίστου Χρόνου
Ταμίας	1	ΔΕ	Αορίστου Χρόνου
Τεχνίτης-Υδραυλικός	2	ΔΕ	Αορίστου Χρόνου
Υδρομετρητής-Καταμετρητής	2	ΔΕ	Αορίστου Χρόνου
Εργάτες Γενικών Καθηκόντων	2	ΥΕ	Αορίστου Χρόνου

Η αδυναμία στελέχωσης της επιχείρησης σε προσωπικό αντιμετωπίζεται με προγραμματικές συμβάσεις που συνάπτονται με τον Οργανισμό Ανάπτυξης Κρήτης Α.Ε.

2.2.4.8 Υφιστάμενη λειτουργία

Η Δ.Ε.Υ.Α.Β.Α. στα πλαίσια λειτουργίας της στο νέο Δήμο Πλατανιά, ένα δήμο με 20.000 μόνιμους κατοίκους και 150.000 επισκέπτες ετήσια, ο οποίος αποτελεί το κέντρο της τουριστικής βιομηχανίας του νομού, σχεδιάζει για το μέλλον. Η ολοκληρωμένη διαχείριση του υδάτινου δυναμικού της περιοχής, η ενοποίηση των δικτύων ύδρευσης, η δραστηριοποίηση στον τομέα των ανανεώσιμων πηγών ενέργειας, των προγραμμάτων για το περιβάλλον και της εξοικονόμησης νερού αποτελούν στόχους για την εξυπηρέτηση του πολίτη, την προστασία του περιβάλλοντος και την περαιτέρω ανάπτυξη της επιχείρησης.



Συγκεκριμένα η επιχείρηση:

- Διαχειρίζεται και επεκτείνει το δίκτυο ύδρευσης σε όλο το νέο Δήμο Πλατανιά εξυπηρετώντας 12.000 παροχές περίπου και συντηρώντας 131 δεξαμενές ύδρευσης και 57 υδάτινους πόρους (υδρομαστεύσεις, πηγές και γεωτρήσεις).
- Διαχειρίζεται, συντηρεί και επεκτείνει το δίκτυο αποχέτευσης, μήκους 36,2 χιλιομέτρων με 9 αντλιοστάσια εξυπηρετώντας 70.000 ισοδύναμους κατοίκους.
- Διαθέτει από τις πιο σύγχρονες εγκαταστάσεις βιολογικού καθαρισμού στην Κρήτη με καθημερινή εισροή λυμάτων έως και 11.000 m³/d και αυτοματοποιημένο ηλεκτρονικό κέντρο ελέγχου για την ροή των λυμάτων, με 24ωρη παρακολούθηση του δικτύου της Ε.Ε.Λ. και των αντλιοστασίων αποχέτευσης.
- Εκτελεί καθημερινά, με ίδιους πόρους, έργα μικρής κλίμακας, όπως συνδέσεις με το δίκτυο αποχέτευσης, καθαρισμούς δεξαμενών, αλλαγές επεκτάσεις αγωγών, κλπ.
- Παρακολουθεί τα προγράμματα χρηματοδότησης και εκπονεί τις αναγκαίες μελέτες για την υποβολή προτάσεων για την κατασκευή νέων σημαντικών έργων υποδομής και για την ενίσχυση των υπαρχουσών υποδομών της, αναβαθμίζοντας συνεχώς την πάγια περιουσία της.

2.2.4.9 Έργα – Μελέτες – Προμήθειες - Υπηρεσίες

Τις χρήσεις 2012-2014 η Δ.Ε.Υ.Α. Βορείου Άξονα Χανίων υπέβαλε και ένταξε σε τομεακά και περιφερειακά προγράμματα προτάσεις έργων που η υλοποίηση και χρηματοδότησή τους αναμένεται να ολοκληρωθεί το 2015. Τα έργα που το φυσικό αντικείμενο της μελέτης τους έχει ολοκληρωθεί και απομένει η παραλαβή τους και η ολοκλήρωση της χρηματοδότησής τους για την αποπληρωμή της σύμβασης, είναι:

- Αντικατάσταση δικτύων ύδρευσης εντός οικισμών Κολυμβαρίου, Μαραθοκεφάλας, Ζυμπραγού, Δρομόνερου, Καμισιανών, Μάλεμε, Ξαμουδοχωρίου, Μαρουλαχιανών, Κυπαρίσσου, Γερανίου, Μοδίου και Πλατανιά, δημόσιας δαπάνης 1.600.000€ συμπεριλαμβανομένου του Φ.Π.Α. – Περιφερειακό επιχειρησιακό πρόγραμμα «Κρήτη και Νήσοι Αιγαίου 2007-2014».
- Αγωγοί προσαγωγής λυμάτων από οικισμούς στον υφιστάμενο κύριο αγωγό – Ε.Ε.Λ. περιοχής Χανίων – Κολυμβαρίου, δημόσιας δαπάνης 5.180.000€ συμπεριλαμβανομένου του Φ.Π.Α. – Επιχειρησιακό πρόγραμμα «Περιβάλλον και Αειφόρος Ανάπτυξη 2007-2014»,

ενώ η πρόταση που συνεχίζεται και την επόμενη χρήση η υλοποίησή της, είναι:

- Εσωτερικά δίκτυα λυμάτων οικισμών Ξαμουδοχώρι - Βλαχερωνίτισσα, αγωγοί προσαγωγής τους στον κύριο αγωγό της Δ.Ε.Υ.Α.Β.Α. Κολυμβάρι – Γεράνι και ενίσχυση υποδομών στα αντλιοστάσια Α5, Α5α και στην Ε.Ε.Λ. Χανίων - Κολυμβαρίου, δημόσιας δαπάνης 2.606.732€



συμπεριλαμβανομένου του Φ.Π.Α. - Περιφερειακό επιχειρησιακό πρόγραμμα «Κρήτη και Νήσοι Αιγαίου 2007-2014».

Την παρούσα χρονική στιγμή εκπονούνται μελέτες για υποβολή και χρηματοδότηση προτάσεων στο Περιφερειακό Επιχειρησιακό Πρόγραμμα που αφορούν την αναβάθμιση της Εγκατάστασης Επεξεργασίας Λυμάτων αλλά και της ποιότητας του νερού που συλλέγεται από την υδρομάστευση των Λαχιανών, οι οποίες είναι:

1. Προμήθεια και εγκατάσταση φυγόκεντρου διαχωριστή (decanter) αφυδάτωσης ιλύος στην Ε.Ε.Λ. της Δ.Ε.Υ.Α. Βορείου Άξονα Χανίων (Δράση «Αξιολόγηση - Βελτίωση της απόδοσης και της λειτουργίας της Ε.Ε.Λ.»).
2. Κατασκευή δεξαμενή εξισορρόπησης στην Ε.Ε.Λ. της Δ.Ε.Υ.Α. Βορείου Άξονα Χανίων (Δράση «Αξιολόγηση - Βελτίωση της απόδοσης και της λειτουργίας της Ε.Ε.Λ.»).
3. Απόσμιση εγκαταστάσεων και Γ' βάρθια επεξεργασία Ε.Ε.Λ. της Δ.Ε.Υ.Α. Βορείου Άξονα Χανίων.
4. Προμήθεια και εγκατάσταση ταχυδιυλιστηρίου καθαρισμού νερού ύδρευσης στην Δ.Ε. Βουκολιών Δ. Πλατανιά (Δράση «Αναβάθμιση υδρομαστεύσεων Λαχιανών και Σέμπρωνα μετά των συνοδευτικών αγωγών μεταφοράς νερού προς το υφιστάμενο δίκτυο της Δ.Ε.Υ.Α. Βορείου Άξονα Χανίων»).

Επιπρόσθετα, η επιχείρηση ενδιαφέρεται για την αλλαγή και αναβάθμιση του κεντρικού δικτύου ύδρευσης της Δ.Ε. Κολυμβαρίου, μέσω των προτάσεων που ακολουθούν:

1. Αντικατάσταση τμήματος κεντρικού αγωγού μεταφοράς νερού ύδρευσης από το αντλιοστάσιο του Κολενίου προς τη κεντρική δεξαμενή διανομής στη θέση «Κοπράνα» (Δράση «Ύδρευση της Παραλιακής – Αστικής – Τουριστικής Περιοχής Κόλπου Χανίων 100.000 ισοδύναμων κατοίκων: Δυτικά πόλης Χανίων – Πλατανιά – Μάλεμε – Κολυμβάρι»).
2. Εξορθολογισμός κεντρικού δικτύου αγωγών μεταφοράς νερού ύδρευσης και θέσεων δεξαμενών στη Δ.Ε. Κολυμβαρίου για την ελαχιστοποίηση των απωλειών του δικτύου και τη βελτιστοποίηση του κόστους άντλησης και διανομής (Δράση «Ύδρευση της Παραλιακής – Αστικής – Τουριστικής Περιοχής Κόλπου Χανίων 100.000 ισοδύναμων κατοίκων: Δυτικά πόλης Χανίων – Πλατανιά – Μάλεμε – Κολυμβάρι»).

Στον πίνακα που ακολουθεί περιέχονται οι κύριες δράσεις, έργα, υπηρεσίες και προμήθειες, που σχεδιάζει να υλοποιήσει η επιχείρηση την περίοδο 2015-2019. **Εδώ πρέπει να αναφερθεί ότι οι δράσεις του επιχειρησιακού προγράμματος που επιδιώκεται να χρηματοδοτηθούν από το ΣΕΣ 2014 – 2020, περιέχονται και στον «Κατάλογο Προγραμματιζόμενων και Νέων Έργων» του "Προσχεδίου Διαχείρισης των Λεκανών Απορροής Ποταμών του Υδατικού Διαμερίσματος Κρήτης (GR 13)".**



Μικρές επεκτάσεις δικτύων ύδρευσης και αποχέτευσης, επισκευές και συντηρήσεις τους μετά των αναγκαίων προμηθειών δεν περιλαμβάνονται στον επόμενο πίνακα, καθώς θεωρούνται δευτερεύουσες δράσεις.

ΕΤΟΣ	ΔΡΑΣΕΙΣ	ΠΡΟΫΠ/ΣΜΟΣ ΔΑΠΑΝΩΝ	ΠΗΓΗ ΧΡΗΜΑΤ/ΣΗΣ	ΧΡΟΝ/ΓΡΑΜΜΑ ΥΛΟΠΟΙΗΣΗΣ
2015	Υδρευση της Παραλιακής – Αστικής – Τουριστικής Περιοχής Κόλπου Χανίων 100.000 ισοδύναμων κατοίκων: Δυτικά πόλης Χανίων – Πλατανιά – Μάλεμε – Κολυμβάρι.	Σε στάδιο προμελέτης	ΣΕΣ 2014-2020	Μελέτη 2015 Υλοποίηση 2017
2015	Τηλεμετρία και τηλεέλεγχος διαρροών στα κεντρικά δίκτυα ύδρευσης της Δ.Ε.Υ.Α. Βορείου Άξονα Χανίων.	Σε στάδιο προμελέτης	ΣΕΣ 2014-2020	Μελέτη 2016 Υλοποίηση 2018
2015	Αναβάθμιση υδρομαστεύσεων Λεχιανών και Σέμπρωνα μετά των συνοδευτικών αγωγών μεταφοράς νερού προς το υφιστάμενο δίκτυο της Δ.Ε.Υ.Α. Βορείου Άξονα Χανίων.	Σε στάδιο μελέτης	ΣΕΣ 2014-2020	Μελέτη 2015 Υλοποίηση 2017
2015	Διαχωρισμός δικτύων ύδρευσης άρδευσης και δεξαμενών.	Σε στάδιο προμελέτης	ΣΕΣ 2014-2020	Μελέτη 2016 Υλοποίηση 2018
2015	Επέκταση εγκαταστάσεων επεξεργασίας λυμάτων Βορείου Άξονα για την αύξηση δυναμικότητας από 60.000 σε 100.000 ισοδύναμους κατοίκους.	Σε στάδιο προμελέτης	ΣΕΣ 2014-2020	Μελέτη 2015 Υλοποίηση 2017
2015	Αξιολόγηση - Βελτίωση της απόδοσης και της λειτουργίας της Ε.Ε.Λ.	Σε στάδιο μελέτης	ΣΕΣ 2014-2020	Μελέτη 2015 Υλοποίηση 2016
2015	Απόσμιση εγκαταστάσεων και Γ' βάρθια επεξεργασία Ε.Ε.Λ. της Δ.Ε.Υ.Α. Βορείου Άξονα Χανίων.	Σε στάδιο μελέτης	ΣΕΣ 2014-2020	Μελέτη 2015 Υλοποίηση 2017
2015	Κατασκευή αυτόνομης μονάδας επεξεργασίας λυμάτων (compact) μετά των εσωτερικών δικτύων αποχέτευσης σε απομακρυσμένους από το κεντρικό δίκτυο αποχέτευσης οικισμούς του Δ. Πλατανιά.	Σε στάδιο προμελέτης	ΣΕΣ 2014-2020	Μελέτη 2015 Υλοποίηση 2018



2016	Αγωγοί προσαγωγής λυμάτων από τους οικισμούς Αλικιανού, Σκινέ και Φουρνέ στον υφιστάμενο κύριο αγωγό – ΕΕΛ της περιοχής Χανίων Κολυμβαρίου – Εσωτερικά δίκτυα λυμάτων σε οικισμούς του Δήμου Πλατανιά και σύνδεσή τους στον κύριο αγωγό – ΕΕΛ της περιοχής Χανίων Κολυμβαρίου.	Σε στάδιο προμελέτης	ΣΕΣ 2014-2020	Μελέτη 2015 Υλοποίηση 2018
2016	Εξοικονόμηση ενέργειας με χρήση Φ/Β στοιχείων και βέλτιστη περιβαλλοντική διαχείριση παραγόμενης ιλύος με την κατασκευή μονάδας παραγωγής ηλεκτρικής ενέργειας με χρήση βιοαερίου.	Σε στάδιο προμελέτης	ΣΕΣ 2014-2020	Μελέτη 2016 Υλοποίηση 2019
2016	Έργα διαχείρισης και ασφαλούς διάθεσης της ιλύος της Δ.Ε.Υ.Α. Βορείου Άξονα Χανίων.	Σε στάδιο προμελέτης	ΣΕΣ 2014-2020	Μελέτη 2016 Υλοποίηση 2019
2015	Εσωτερικά δίκτυα λυμάτων οικισμών Ξαμουδοχώρι – Βλαχερωνίτσα, αγωγοί προσαγωγής τους στον κύριο αγωγό της Δ.Ε.Υ.Α.Β.Α. Κολυμβάρι – Γεράνι και ενίσχυση υποδομών στα αντλιοστάσια Α5, Α5α και στην Ε.Ε.Λ. Χανίων Κολυμβαρίου.	2.600.000,00€	Ε.Π. «Κρήτη και Νήσοι Αιγαίου 2007-2014»	Υπό κατασκευή Ολοκλήρωση Απρίλιος 2015
2015	Προγραμματική σύμβαση για παροχή αρωγής σε οργάνωση και λειτουργία.	199.000,00€	Ίδιοι πόροι	2015
2016	Προγραμματική σύμβαση για παροχή αρωγής σε οργάνωση και λειτουργία.	199.000,00€	Ίδιοι πόροι	2016
2017	Προγραμματική σύμβαση για παροχή αρωγής σε οργάνωση και λειτουργία.	199.000,00€	Ίδιοι πόροι	2017
2018	Προγραμματική σύμβαση για παροχή αρωγής σε οργάνωση και λειτουργία.	199.000,00€	Ίδιοι πόροι	2018
2019	Προγραμματική σύμβαση για παροχή αρωγής σε οργάνωση και λειτουργία.	199.000,00€	Ίδιοι πόροι	2019
2017	Προμήθεια εξοπλισμού μηχανοργάνωσης	50.000,00€	Ίδιοι πόροι	2017
2015	Προμήθεια φυγοκεντρικού μηχανήματος αφυδάτωσης λυματολάσπης	400.000,00€	Ίδιοι πόροι	2015



2016	Προμήθεια ηλεκτροπαραγωγού ζεύγους	100.000,00€	Ίδιοι πόροι	2016
2017	Προμήθεια συμπληρωματικού πάγιου εξοπλισμού Ε.Ε.Α.	50.000,00€	Ίδιοι πόροι	2017
2017	Εκσυγχρονισμός συστήματος SCADA	100.000,00€	Ίδιοι πόροι	2017
2017	Προμήθεια εξοπλισμού παρακολούθησης και λειτουργίας δικτύου ύδρευσης	100.000,00€	Ίδιοι πόροι	2017

2.2.4.10 Οικονομικά στοιχεία

Στην περιουσία της επιχείρησης ανήκουν τα έργα ύδρευσης τα οποία εκτελέστηκαν ή θα εκτελεστούν με βάση τις μελέτες που εγκρίθηκαν ή θα εγκριθούν, όλοι οι υπόνομοι που υπάρχουν και οι εγκαταστάσεις ύδρευσης και αποχέτευσης ακαθάρτων και όμβριων, όλοι οι υπόνομοι ή ανοικτοί αγωγοί που εκβάλουν άμεσα ή έμμεσα στο δίκτυο, καθώς επίσης και οι μονάδες επεξεργασίας ποσίμου ύδατος και υγρών αποβλήτων.

Οι πόροι της Δ.Ε.Υ.Α. Βορείου Άξονα προέρχονται από τα τέλη σύνδεσης με τα δίκτυα ύδρευσης και αποχέτευσης και το τέλος χρήσης υπονόμων, από τη δαπάνη διακλάδωσης και σύνδεσης με τους αγωγούς ύδρευσης και αποχέτευσης, τη δαπάνη μετατόπισης αγωγών διακλαδώσεων και συνδέσεων, υδρομετρητών ή άλλων συναφών, την εγγύηση χρήσης του υδρομέτρου και την αξία του νερού που καταναλώνεται.

Έσοδα της επιχείρησης είναι επίσης οι συνεισφορές τρίτων για την εκτέλεση κατά προτεραιότητα έργων, πρόσδοδοι από την περιουσία ή το τίμημα εκποίησης αυτής, δάνεια, κληρονομίες, δωρεές και λοιπές επιχορηγήσεις, έσοδα που εισπράττονται από την εφαρμογή των διατάξεων των άρθρων 27 & 28 του Ν.1069/80, καθώς και κάθε άλλη νόμιμη πρόσδοδος.

Στον πίνακα που ακολουθεί παρουσιάζονται τα βασικά οικονομικά στοιχεία της Δ.Ε.Υ.Α.Β.Α. για τις χρήσεις 2011, 2012 και 2013:

ΑΠΟΤΕΛΕΣΜΑΤΑ ΧΡΗΣΗΣ 2011, 2012, 2013			
ΧΡΗΣΕΙΣ	2011	2012	2013
Πάγιο Ενεργητικό	4.622.653,63€	4.521.610,76€	5.419.529,83€
Διαθέσιμα	215.542,13€	603.448,87€	1.102.519,89€
Κυκλοφορούν Ενεργητικό	1.783.396,34€	2.338.564,95€	2.610.748,49€



Συνολικό Ενεργητικό	6.635.160,37€	7.468.826,60€	9.135.533,23€
Μετοχικό Κεφάλαιο	766.032,00€	766.032,00€	766.032,00€
Σύνολο Ιδίων Κεφαλαίων	3.320.723,79€	3.492.122,96€	5.008.947,59€
Μακροπρόθεσμες Υποχρεώσεις	-	-	-
Βραχυπρόθεσμες Υποχρεώσεις	2.548.404,58€	3.210.671,67€	3.205.632,41€
Κύκλος Εργασιών	2.131.769,19€	2.599.137,01€	2.585.860,71€
Μικτά Αποτελέσματα	-190.894,29€	-197.225,42€	28.085,29€
Καθαρά αποτελέσματα Χρήσεως (προ φόρων)	7.192,57€	-16.881,92€	87.759,31€

Συμπεράσματα:

- Τα αρνητικά μικτά και καθαρά αποτελέσματα της χρήσης του 2012 αντιστρέφονται σε θετικά τη επόμενη χρήση του 2013, μετά από προσπάθεια της διοίκησης να ελαττώσει τα λειτουργικά έξοδα της επιχείρησης και να εξορθολογήσει τη λειτουργία της.
- Η αντιστροφή των αποτελεσμάτων σε κερδοφορία μεταξύ των δύο χρήσεων 2012 – 2013 αντανακλάται και στην αύξηση των ρευστών διαθεσίμων. Η αύξηση των ρευστών διαθεσίμων μεταξύ των χρήσεων 2011 – 2012 οφείλεται κυρίως στην έναρξη εκτέλεσης των υψηλού προϋπολογισμού χρηματοδοτούμενων από τομεακά και περιφερειακά προγράμματα έργων της Δ.Ε.Υ.Α. Βορείου Άξονα Χανίων και κατά συνέπεια στην εισροή χρημάτων προς εξόφληση των λογαριασμών των έργων αυτών.
- Η αύξηση του πάγιου ενεργητικού, που αντανακλά την μη αποσβεσμένη αξία των παγίων στοιχείων της επιχείρησης, και του συνόλου των ιδίων κεφαλαίων, που αντανακλούν τη χρηματοδότηση της επιχείρησης από τους πελάτες της και τα προγράμματα που έχει ενταχθεί, επίσης οφείλεται στην έναρξη εκτέλεσης των υψηλού προϋπολογισμού χρηματοδοτούμενων από τομεακά και περιφερειακά προγράμματα έργων ύδρευσης και αποχέτευσης της Δ.Ε.Υ.Α. Βορείου Άξονα Χανίων
- Στην προηγούμενο αίτιο οφείλεται και η αύξηση των βραχυπρόθεσμων υποχρεώσεων της επιχείρησης. Ωστόσο, εδώ πρέπει να αναφερθεί ότι, στο ποσό των βραχυπρόθεσμων υποχρεώσεων και των τριών εξεταζόμενων χρήσεων περιέχονται παλαιές οφειλές που δημιουργήθηκαν κατά τη σύσταση της διαδημοτικής Δ.Ε.Υ.Α. Βορείου Άξονα, όταν παρέλαβε τις οφειλές των Καποδιστριακών Δήμων Νέας Κυδωνίας και Πλατανιά. Δεν έχουν εξοφληθεί, καθώς γίνεται προσπάθεια από τη διοίκηση της επιχείρησης να παραγραφεί το χρέος τους.



- Η αύξηση του κύκλου εργασιών μεταξύ των χρήσεων 2011-2012 οφείλεται στην τιμολόγηση της ύδρευσης και της αποχέτευσης των τοπικών κοινοτήτων που, κατά την εφαρμογή του προγράμματος «Καλλικράτη», εισήλθαν στη γεωγραφική επικράτεια της Δ.Ε.Υ.Α. Βορείου Άξονα Χανίων από τους πρώην Καποδιστριακούς Δήμους Μουσούρων, Βουκολιών και Κολυμβαρίου.
- Αξιοσημείωτο είναι ότι η Δ.Ε.Υ.Α. Βορείου Άξονα Χανίων δεν έχει καμία μακροπρόθεσμη υποχρέωση.



2.2.4.11 ΠΡΟΟΠΤΙΚΕΣ

Αδύνατα σημεία

Οι πιο σημαντικές αδυναμίες της Δ.Ε.Υ.Α. Βορείου Άξονα Χανίων, είναι:

- Η συνεχώς αυξανόμενη γραφειοκρατία στη λειτουργία της επιχείρησης, με την εισαγωγή του προληπτικού και προσυμβατικού ελέγχου από τον επίτροπο και του ελέγχου των αποφάσεων του Διοικητικού Συμβουλίου από το τμήμα διοικητικού – οικονομικού της Αποκεντρωμένης Διοίκησης Κρήτης, γεγονός που περιορίζει αισθητά την ικανότητα της επιχείρησης να λειτουργεί σύμφωνα με τα πρότυπα του ιδιωτικού τομέα.
- Η ανεπαρκής στελέχωση των υπηρεσιών της επιχείρησης σε συνδυασμό με την ανικανότητα πρόσληψης νέου μόνιμου προσωπικού. Επισημαίνεται ότι το μόνιμο προσωπικό της Δ.Ε.Υ.Α. Βορείου Άξονα Χανίων απαρτίζεται μόνο από δεκατέσσερα άτομα.
- Η έλλειψη τεχνικού εξοπλισμού, μηχανημάτων έργου και οχημάτων.
- Η κακή κατάσταση των δικτύων ύδρευσης που παρελήφθησαν από την επιχείρηση μετά την εφαρμογή του προγράμματος «Καλλικράτης» και η ελλιπής μεταφορά του ιστορικού τους, η οποία οδηγεί σε σημαντική οικονομική επιβάρυνση για τη συντήρηση και αναβάθμιση τους, ώστε να πληρούν τις ελάχιστες απαιτήσεις λειτουργίας και ποιότητας της Δ.Ε.Υ.Α.Β.Α.
- Η μη εφαρμογή του οργανογράμματος της επιχείρησης με αποτέλεσμα τη σύγχυση των ρόλων και αρμοδιοτήτων μεταξύ των εργαζομένων.
- Η έλλειψη διοίκησης της αποθήκης (warehouse management) σύμφωνα με τα πρότυπα του ιδιωτικού τομέα, με απογραφή των υλικών και μηχανοργάνωση της λειτουργίας της.
- Η έλλειψη πιστοποιημένου Συστήματος Διαχείρισης Ποιότητας ISO 9001:2008.
- Η έλλειψη Διαχειριστικής επάρκειας τύπου A-B.
- Η ελάχιστη έως μηδαμινή επιμόρφωση του προσωπικού σε θέματα νέων τεχνολογιών και λειτουργίας Δ.Ε.Υ.Α.

Ισχυρά σημεία

Τα ισχυρά σημεία της Δ.Ε.Υ.Α. Βορείου Άξονα Χανίων, είναι:

- Η έλλειψη πλεονάζοντος προσωπικού σε συνδυασμό με τα μικρά λειτουργικά έξοδα χρήσης της, τα οποία την καθιστούν κερδοφόρα επιχείρηση.
- Ο μέχρι σήμερα μηδενικός δανεισμός της, παρόλο που οργανώνει, συμμετέχει και κατασκευάζει έργα υποδομής και αναβάθμισης των παγίων στοιχείων της.



- Η Εγκατάσταση Επεξεργασίας Λυμάτων, μία από τις πιο σύγχρονες εγκαταστάσεις βιολογικού καθαρισμού στην Κρήτη, άρτιας κατασκευής και μικρού χρόνου λειτουργίας.
- Το προσωπικό της, το οποίο είναι ως επί το πλείστον νεαρής ηλικίας, ενθουσιώδες, χωρίς κόπωση και νοοτροπία αποφυγής ευθυνών, αποτελεί την κύρια κινητήρια δύναμη της επιχείρησης.
- Το υψηλό μορφωτικό και τεχνογνωστικό επίπεδο κάποιων εργαζομένων, το οποίο αντανακλάται στην ικανότητα εκπόνησης μελετών έργων μεγάλου προϋπολογισμού και στην απορρόφηση σημαντικών κονδυλίων από τα επιχειρησιακά προγράμματα για την κατασκευή έργων υποδομής.
- Τα συστήματα μηχανοργάνωσης που εφαρμόζονται στις εξωτερικές μετρήσεις, στις χρεώσεις και στην έκδοση λογαριασμών και γενικά στη λειτουργία της Δ.Ε.Υ.Α.Β.Α.
- Η άφογη συνεργασία με τις υπηρεσίες τόσο του Δήμου Πλατανιά, στον οποίο υπάγεται και η Δ.Ε.Υ.Α.Β.Α., όσο και με τις υπόλοιπες υπηρεσίες του Νομού.
- Το καλό κλίμα συνεργασίας μεταξύ του προσωπικού.
- Η τιμολογιακή πολιτική της Δ.Ε.Υ.Α.Β.Α., η οποία επιμένει να διατηρεί από τις πιο χαμηλές χρεώσεις νερού στο Νομό Χανίων.
- Το άριστο περιβάλλον εργασίας, καθώς η Δ.Ε.Υ.Α.Β.Α. στεγάζεται σε νεόδμητο κτίριο και έχει σύγχρονο υλικοτεχνικό εξοπλισμό.
- Η θετική εικόνα που έχει η επιχείρηση απέναντι στους δημότες του Δήμου Πλατανιά.

Ευκαιρίες

Η Δ.Ε.Υ.Α. Βορείου Άξονα οφείλει να εκμεταλλευτεί τις κάτωθι ευκαιρίες:

- Την επέκταση των δραστηριοτήτων της επιχείρησης στις Ανανεώσιμες Πηγές Ενέργειας, με την εκμετάλλευση των αδειών που είχαν εκδοθεί από τον τέως Δήμο Μουσούρων (νυν Δημοτική Ενότητα Δήμου Πλατανιά) και θα περιέλθουν στη Δ.Ε.Υ.Α.Β.Α.
- Την επέκταση των δραστηριοτήτων ύδρευσης και αποχέτευσης της επιχείρησης με την εφαρμογή του προγράμματος «Καλλικράτης» σε μεγαλύτερη γεωγραφική επικράτεια, με την ταυτόχρονη αύξηση του αριθμού πελατών της.
- Τα Επιχειρησιακά Προγράμματα που είναι σε ισχύ για την ένταξη περισσότερων πράξεων προς χρηματοδότηση για την αναβάθμιση χωρίς κόστος των υποδομών της, την επέκταση των δικτύων της και τον εξορθολογισμό της λειτουργίας της.

Απειλές

Η Δ.Ε.Υ.Α. Βορείου Άξονα απειλείται:



- Από την έντονη οικονομική κρίση που μαστίζει τη χώρα, δημιουργώντας έτσι έντονο πρόβλημα στην εισπρακτική πολιτική της και κατά συνέπεια στις χρηματοροές της.
- Από την τάση που υπάρχει για συρρίκνωση του αριθμού των δημοτικών επιχειρήσεων.
- Από τη δυσκολία στελέχωσης του ανθρώπινου δυναμικού της και κατά συνέπεια τη δυσκολία ανάπτυξής της.
- Από τη συνεχώς αυξανόμενη πολυπλοκότητα της γραφειοκρατίας.

2.2.5 Δημοτική Ξενοδοχειακή Αναπτυξιακή Επιχείρηση Κολυμβαρίου «Δίκτυνα»

Το Ν.Ι.Δ.Δ. ιδρύθηκε με σκοπό την οικονομική πολιτιστική και τουριστική ανάπτυξη της περιοχής και κατά κύριο λόγο την εκτέλεση έργων υποδομής. Η κοινοτική επιχείρηση ιδρύθηκε με το ΦΕΚ 14/Β/15-01-1997 και τροποποιήθηκε σε δημοτική με το ΦΕΚ84/Β/02-02-2000.

Το Νομικό αυτό Πρόσωπο παρουσιάζεται συνοπτικά παρακάτω:

ΕΠΩΝΥΜΙΑ: Δημοτική Ξενοδοχειακή Αναπτυξιακή Επιχείρηση Κολυμβαρίου «Δίκτυνα»

ΕΤΟΣ ΣΥΣΤΑΣΗΣ: Συστήθηκε βάση του ΦΕΚ 14/Β/15-01-1997

Τροποποιήθηκε βάση του ΦΕΚ84/Β/02-02-2000

ΝΟΜΙΚΗ ΜΟΡΦΗ: ΝΠΙΔ

ΟΡΓΑΝΑ ΔΙΟΙΚΗΣΗΣ: 7μελές Διοικητικό συμβούλιο

ΚΑΤΑΣΤΑΤΙΚΟΙ ΣΚΟΠΟΙ

(αναφέρονται οι κυριότεροι)

- ✓ Ίδρυση λειτουργία και εκμετάλλευση τουριστικών μονάδων με την μορφή ξενώνων τουριστικών περιπτέρων, εστιατορίων, ανοικτηριών καθώς και η εκμετάλλευση του υφιστάμενου ξενώνα «ΔΙΚΤΥΝΝΑ»
- ✓ Αξιοποίηση τουριστικών πόρων του Δήμου Κολυμβαρίου, κατασκευή και συντήρηση έργων υποδομής, οδοποιίας, ύδρευσης, άρδευσης, αποχέτευσης, λιμενικών έργων, κτιριακών έργων, πεζοδρομίων, πλακοστρώσεων και εν γένει τεχνικών αναπτυξιακών έργων στην περιοχή του Δήμου.
- ✓ Προστασία και διαχείριση του φυσικού περιβάλλον και εφαρμογή προγραμμάτων διαχείρισης απορριμμάτων
- ✓ Δημιουργία θυγατρικών επιχειρήσεων ή συμμετοχή ή συνεργασία με υφιστάμενες ή εξαγορά τους με παρεμφερείς σκοπούς
- ✓ Προαγωγή του Αθλητικού ιδεώδους με την οργάνωση και στήριξη Αθλητικών προγραμμάτων

2.2.6 ΑΛΜΑ Α.Ε. (Μον/σωπη Αλιέων)

Το Ν.Ι.Δ.Δ. ιδρύθηκε με σκοπό τη στήριξη των Αλιέων της περιοχής με την δημιουργία και λειτουργία μουσείου αλιείας. Η επιχείρηση ιδρύθηκε με το ΦΕΚ 2003/Α.Ε./15-03-2000 και τροποποιήθηκε με το ΦΕΚ 816/Α.Ε./07-02-2000.

Το Νομικό αυτό Πρόσωπο παρουσιάζεται συνοπτικά παρακάτω:

ΕΠΩΝΥΜΙΑ ΑΛΜΑ Α.Ε.

Συστήθηκε βάση του ΦΕΚ 2003/Α.Ε./15-03-2000

Τροποποιήθηκε με το ΦΕΚ 816/Α.Ε./07-02-2000.

ΝΟΜΙΚΗ ΜΟΡΦΗ: ΝΠΙΔ

ΟΡΓΑΝΑ ΔΙΟΙΚΗΣΗΣ: Διοικητικό συμβούλιο

ΣΚΟΠΟΙ: Στήριξη των αλιέων του Δήμου Κολυμβαρίου και ανάπτυξη δραστηριοτήτων τους.

Ίδρυση και λειτουργία Μουσείου αλιείας

ΔΙΑΡΚΕΙΑ: 99 έτη



Κεφάλαιο 400.000.000 δρχ ή 1.173.881,14, €

Μετοχές 40.000 μετοχές ονομαστικής αξίας 10.000 δρχ ή 29,35€

Κύριοι Μέτοχοι: Δήμος Κολυμβαρίου, Νομαρχιακή Αυτοδιοίκηση Χανίων, Ένωση Γεωργικών Συνεταιρισμών Κολυμβαρίου

Συγχρηματοδότηση Υπουργείο Αγροτικής Ανάπτυξης με τη χρήση πόρων από το Β' ΚΠΣ

2.2.7. ΕΤΑΙΡΕΙΑ ΑΝΑΠΤΥΞΗΣ ΛΑΚΚΩΝ – ΟΜΑΛΟΥ Α.Ε.

Η εταιρεία είναι λαϊκής βάσης και ιδρύθηκε το 1983 από καταγόμενους εκ Λάκκων καθώς και κατοίκους αυτών.

Στόχοι της εταιρείας είναι η οικονομική, κοινωνική, και πολιτιστική ανάπτυξη της περιοχής που σαν αποτέλεσμα θα έχει την ανύψωση του βιοτικού, μορφωτικού και πολιτιστικού επιπέδου των κατοίκων της.

Για την επίτευξη αυτών των στόχων η εταιρεία αυτή τη στιγμή διαθέτει τα εξής πάγια στοιχεία τα οποία και εκμεταλλεύεται είτε καθ' όλη τη διάρκεια του έτους είτε εποχικά κατά περίπτωση:

Το εστιατόριο – καφετέρια «Ευλόσκαλο» (πρώην τουριστικό περίπτερο του ΕΟΤ) σε μια μοναδική τοποθεσία πάνω από την είσοδο του Εθνικού Δρυμού Σαμαριάς. Το εστιατόριο λειτουργεί όλο το χρόνο όπου κατά την διάρκεια της θερινής σεζόν εξυπηρετεί κατ' εξοχήν τουρίστες από την Ελλάδα και το εξωτερικό, και κατά την διάρκεια της χειμερινής σεζόν όπου εξυπηρετεί πελάτες από όλη την Κρήτη.

Το κατάστημα που βρίσκεται λίγο πριν την είσοδο του Εθνικού Δρυμού Σαμαριάς το οποίο λειτουργεί ως αναψυκτήριο και κατάστημα τουριστικών ειδών και λειτουργεί κατά την διάρκεια της θερινής σεζόν.

Επτά νεόδμητες τουριστικές κατοικίες πλήρως εξοπλισμένες και αυτόνομες με την ονομασία «Αγριόροδο» στην περιοχή Μαχί 800 μέτρα πριν από την είσοδο του Εθνικού Δρυμού Σαμαριάς οι οποίες λειτουργούν καθ' όλη τη διάρκεια του έτους.

Πέραν των πάγιων στοιχείων η εταιρεία διαθέτει και το άριστα εκπαιδευμένο προσωπικό της το οποίο ανά πάσα στιγμή είναι σε θέση πέραν των τυπικών του υποχρεώσεων να παρέχει οδηγίες, να δώσει κατευθύνσεις και να εξυπηρετήσει καθ' οιονδήποτε τρόπο τους πελάτες της.

Το προσωπικό συνεπικουρούμενο και από τους κατοίκους της περιοχής μπορεί να αποδώσει τα βέλτιστα σε κάθε δεδομένη στιγμή.

Το μετοχικό κεφάλαιο της εταιρείας αυτή τη στιγμή ανέρχεται στα 896.577,07€, με συμμετοχή του Δήμου Πλατανιά σε αυτό κατά 28,013%. Όλοι οι άλλοι μέτοχοι έχουν το δικαίωμα βάσει καταστατικού να κατέχουν μετοχές έως 2% επί του συνόλου και να είναι κάτοικοι ή απόγονοι κατοίκων των Λάκκων.

2.3 Συνεργασία με όμορους Δήμους

Ο Δήμος Πλατανιά τα τελευταία χρόνια έχει αναπτύξει συνεργασίες με άλλους φορείς, για την προώθηση ή διαχείριση θεμάτων κοινού ενδιαφέροντος. Στα πλαίσια αυτά ο Δήμος συμμετέχει σε δίκτυα, σχήματα συνεργασιών ή εταιρείες όπως:

Α) Φορέας Διαχείρισης Εθνικού Δρυμού Σαμαριάς

Β) Διαδημοτική Επιχείρηση Διαχείριση Στερεών Αποβλήτων (Δ.Ε.ΔΙ.Σ.Α. Α.Ε)

Γ) Δημοτικό Περιφεριακό Θέατρο Κρήτης ΔΗ.ΠΕ.ΘΕ.Κ. Α.Ε

Τμήμα Προγραμματισμού, Οργάνωσης και Πληροφορικής



2.4 Συμμετοχή σε Ενώσεις (Νομικά Πρόσωπα) Δήμων

1. Σύνταξη του Μνημονίου Συνεργασίας του ΔΗΜΟΥ ΠΛΑΤΑΝΙΑ με την "ΣΥΜΠΡΑΞΗ ΦΟΡΕΩΝ ΧΑΝΙΩΝ ΓΙΑ ΤΗΝ ΑΝΑΠΤΥΞΗ ΚΑΙ ΤΗΝ ΑΠΑΣΧΟΛΗΣΗ", προκειμένου να υποβληθεί η παρακάτω πρόταση χρηματοδότησης στο Ε.Π. ΑΝΑΠΤΥΞΗ ΑΝΘΡΩΠΙΝΟΥ ΔΥΝΑΜΙΚΟΥ. Ο φορέας υποβολής της πρότασης είναι η "ΣΥΜΠΡΑΞΗ ΦΟΡΕΩΝ ΧΑΝΙΩΝ ΓΙΑ ΤΗΝ ΑΝΑΠΤΥΞΗ ΚΑΙ ΤΗΝ ΑΠΑΣΧΟΛΗΣΗ" στην οποία συμμετέχει και ο Δήμος Πλατανιά ως συμπράττων φορέας
2. Υλοποίηση και Παρακολούθηση του έργου «Διασυνοριακή Περιβαλλοντική Εκπαίδευση (ΔΙΑ.ΠΕΡ.ΕΚ.)», προϋπολογισμού 70.000,00 € για το Δήμο μας, που χρηματοδοτείται από το Πρόγραμμα Διασυνοριακής Συνεργασίας «ΕΛΛΑΔΑ ΚΥΠΡΟΣ 2007-2013».
3. Υπογραφή Συμφώνου Συνεργασίας με ΜΑΙΧ και Πολυτεχνείο Κρήτης
4. Υπογραφή του Συμφώνου των Δημάρχων για τη μείωση των εκπομπών CO₂ μέχρι το 2020
5. Συμμετοχή Δημάρχου στο Συμβούλιο της Περιφερειακής Ένωσης Κρήτης (ΠΕΔ Κρήτης)
6. Κεντρική Ένωση Δήμων Ελλάδος (ΚΕΔΕ)
7. Συμμετοχή στο Δίκτυο Μαρτυρικών Πόλεων και Χωριών 1940 -1945
8. Συμμετοχή στο Σύνδεσμο Ελαιοκομικών Δήμων Κρήτης (ΣΕΔΗΚ)
9. Συμμετοχή στο Δίκτυο Όμορφα Χωριά της Κρήτης
10. Συμμετοχή στο Δίκτυο Νησιωτικών Δήμων – Δάφνη
11. Συνεργασία με την Ορθόδοξη Ακαδημία Κρήτης
12. Συμμετοχή στο Δίκτυο ΑΡΧΕΛΩΝ
13. Συνεργασία με το Σύλλογο Εθελοντών Αιμοδοτών
14. Συνεργασία με το Φιλοζωϊκό Σύλλογο Χανίων
15. Συνεργασία με το Ινστιτούτο Υποτροπικών & ελιάς



ΚΕΦΑΛΑΙΟ 3 Διάγνωση του Εξωτερικού και Εσωτερικού Περιβάλλοντος – Ανάλυση SWOT

3.1 Τι είναι η Ανάλυση SWOT

Η Ανάλυση SWOT εξετάζει τα **Ισχυρά** (Strengths) και **Αδύναμα** σημεία (Weaknesses) μιας επιχείρησης ή ενός οργανισμού, τις **Ευκαιρίες** (Opportunities) και **Απειλές** (Threats) από το περιβάλλον που δραστηριοποιείται. Χρησιμοποιείτε προκειμένου να αξιολογήσουν την κατάσταση που βρίσκονται σήμερα με σκοπό να πάρουν αποφάσεις και να διαμορφώσουν έτσι την μελλοντική στρατηγική τους.

Η Ανάλυση SWOT χωρίζεται σε δύο βασικά μέρη.

1. Στην ανάλυση του εσωτερικού περιβάλλοντος της επιχείρησης που είναι τα Δυνατά (Strengths) και Αδύναμα (Weaknesses) σημεία, και
2. Στην ανάλυση του εξωτερικού περιβάλλοντος της επιχείρησης που είναι οι Ευκαιρίες (Opportunities) και οι απειλές (Threats).

Οι **Δυνατότητες** και οι **Αδυναμίες** της επιχείρησης - οργανισμού είναι εσωτερικοί παράγοντες που εντοπίζονται από την ανάλυση και των λειτουργιών και συστημάτων τους.

Η παρούσα SWOT βασίζεται:

- Στην ανάλυση της υφιστάμενης κατάστασης του Δήμου Πλατανιά, τόσο στο Εσωτερικό Περιβάλλον του Δήμου όσο και στο Εξωτερικό Περιβάλλον εντός των ορίων του Δήμου
- Στους υπάρχοντες αλλά και στους νέους προσανατολισμούς που θέτει η Δημοτική Αρχή, το Δημοτικό Συμβούλιο

Με σκοπό την ανάληψη δράσεων και ενεργειών που διαμορφώνουν τον επιχειρησιακό σχεδιασμό στην κατεύθυνση:

- Της ανάδειξης του Δήμου ως Δήμο με «ανθρωποκεντρικό και κοινωνικό πρόσωπο»
- Της βελτίωσης της ποιότητας ζωής
- Της εξυπηρέτησης του Πολίτη
- Της προστασίας του οικοσυστήματος και αειφόρου ανάπτυξης
- Της αναδιοργάνωσης του Δήμου με σκοπό τη βελτίωση των παρεχόμενων υπηρεσιών προς τον Πολίτη μέσω ανάδειξης σύγχρονων τεχνολογιών και της αναδιοργάνωσης των βασικών τεχνικών και διοικητικών υποδομών των υπηρεσιών του, στη βάση της βέλτιστης αποδοτικότητας και της δημιουργίας οικονομικών κλίμακας

3.2 Αξιολόγηση της κατάστασης της περιοχής του Δήμου – Εντοπισμός κρίσιμων ζητημάτων τοπικής ανάπτυξης – Ανάλυση S.W.O.T.

Ακολουθεί μια συνοπτική ανάλυση περιορισμών και δυνατοτήτων και ταυτόχρονα πρόκειται να παρουσιασθούν τα κρίσιμα αναπτυξιακά θέματα.



Προβλήματα και Περιορισμοί

Τα σημαντικότερα προβλήματα σχετίζονται με:

- Τη διαρκή συρρίκνωση του πρωτογενή τομέα και την κατ'επέκταση περιορισμένη συμμετοχή στο τοπικό επίπεδο
- Την εξάρτηση της οικονομίας από τον τριτογενή τομέα και δη τον τουρισμό
- Την έλλειψη σύνδεσης του τουρισμού με τον πρωτογενή τομέα, η οποία θα αποτελούσε και σημαντική πηγή ανάπτυξης του πρώτου
- Την αδύναμη εικόνα του δευτερογενή τομέα
- Τη συγκέντρωση της τουριστικής κίνησης σε συγκεκριμένους θύλακες και ειδικότερα στο παράκτιο τμήμα του Δήμου
- Την έλλειψη έργων υποδομής σε πολλά σημεία του δήμου
- Τη διαχρονική αύξηση της ανεργίας
- Τους κινδύνους επιβάρυνσης των υδροφορέων και θαλάσσιων υδάτων από τις ελλείψεις σε υποδομές
- Την περιορισμένη ευαισθητοποίηση των κατοίκων σε θέματα περιβάλλοντος
- Την περιορισμένη ανάδειξη και αξιοποίηση των προστατευόμενων περιοχών του Δήμου
- Το προβληματικό οδικό δίκτυο και την καθυστέρηση σε οδικά έργα ιδιαίτερης σημασίας.
- Το κυκλοφοριακό πρόβλημα στα κεντρικά σημεία του Δήμου και την ανεπάρκεια σε χώρους στάθμευσης
- Την υστέρηση σε υποδομές και υπηρεσίες προς τα ΑμεΑ
- Την ανάγκη εκσυγχρονισμού – ενεργειακής αναβάθμισης των δημοτικών κτιρίων – σχολείων – κοινόχρηστων χώρων (π.χ. παρεμβάσεις εξοικονόμησης ενέργειας, διαμόρφωση αύλιων χώρων, εισαγωγή νέων τεχνολογιών, κ.λ.π.)
- Το έλλειμμα πολιτιστικών υποδομών και την ανεπάρκεια πόρων για πολιτιστικές δράσεις και εκδηλώσεις
- Την ανεπάρκεια κοινόχρηστων χώρων συνάθροισης και αναψυχής
- Την παλαιότητα των αθλητικών εγκαταστάσεων και το έλλειμμα αθλητικών υποδομών
- Την ανάγκη διεύρυνσης των υπηρεσιών κοινωνικής φροντίδας προς μια αντίστοιχα διευρυνόμενη βάση οικονομικά αδύναμων συμπολιτών μας, ως απόρροια της παρατεταμένης οικονομικής ύφεσης

Αναπτυξιακές Δυνατότητες και Προοπτικές



Οι αναπτυξιακές δυνατότητες και οι προοπτικές του Δήμου Πλατανιά επηρεάζονται και καθορίζονται τόσο από το εσωτερικό όσο και από το εξωτερικό του περιβάλλον. Ειδικά στις δύσκολες από κάθε άποψη συγκυρίες, η ύπαρξη σημαντικών κονδυλίων από διάφορα συγχρηματοδοτούμενα προγράμματα είναι μια πολύ σημαντική και πιθανά η μόνη διέξοδος για την ολοκλήρωση μέρους των έργων υποδομής του Δήμου και τη δρομολόγηση νέων έργων.

Δυνατότητες και Προοπτικές

- Η γεωχωρική θέση του Δήμου
- Ένταξη του δήμου στον κύριο (βόρειο) αναπτυξιακό άξονα της Κρήτης.
- Ο δήμος διασχίζεται από το ΒΟΑΚ (αυτοκινητόδρομος) στο βόρειο τμήμα του.
- Η ύπαρξη αξιόλογων περιοχών και σημείων του που μπορούν να στηρίξουν την ανάπτυξη εναλλακτικών μορφών τουρισμού και αναψυχής
- Οι υψηλών προδιαγραφών τουριστικές υποδομές του Δήμου
- Η ύπαρξη λιμενικών υποδομών που μπορούν να συνεισφέρουν στην ανάπτυξη θαλάσσιου τουρισμού
- Η προοπτική δημιουργίας υποθαλάσσιου πάρκου που θα αναβαθμίσει το τουριστικό προϊόν
- Αξιοποίηση της πρωτοβουλίας «Σύμφωνο των Δημάρχων» σύμφωνα με την οποία οι υπογράφωντες δεσμεύονται για τη μείωση των εκπομπών CO₂ κατά 20% έως το 2020.
- Η ανάδειξη και αξιοποίηση υποδομών που βρίσκονται σε λανθάνουσα κατάσταση
- Η θετική εικόνα του δήμου και των αναπτυξιακών μηχανισμών που έχει δημιουργήσει σε βασικά θέματα τοπικής ανάπτυξης, π.χ. ΔΕΥΑΒΑ και η δυνατότητα ουσιαστικής συμβολής στη βελτίωση της ποιότητας ζωής των κατοίκων
- Διατήρηση σε μεγάλο βαθμό της πολεοδομικής/αρχιτεκτονικής φυσιογνωμίας των οικισμών.
- Διατήρηση της αξιόλογης παραγωγικής έκτασης του Δήμου. Αξιοποίησή της και ως φυσικό τοπίο.
- Ζήτηση κατοικίας στους οικισμούς, από Έλληνες και αλλοδαπούς.
- Το νότιο /ορεινό τμήμα του Δήμου, που αποτελεί τον «σύνδεσμο» μεταξύ παραλίας και οροσειράς των Λευκών Ορέων, διατηρεί την αυθεντικότητά του, σε ζώνες φυσικής βλάστησης οικολογικά σημαντικές και σε φυσική ομορφιά.
- Ύπαρξη παραδοσιακών ελαιώνων με το χαρακτηριστικό τοπίο που δημιουργούν.
- Ύπαρξη αρχαιολογικών/ιστορικών χώρων.
- Ύπαρξη 'κεντρικότητας' με λειτουργία ισχυρού 'οικιστικού' κέντρου, με έντονη συγκέντρωση λειτουργιών εμπορίου / αναψυχής στον Πλατανιά και Γεράνι και όμοια σε μικρότερη έκταση στο Κολυμπάρι και Βουκολιές
- Βελτίωση της ποιότητας/λειτουργικότητας του παραλιακού χώρου, μέσω της ορθολογικής οργάνωσης των χρήσεων γης .

**ΘΕΜΑΤΙΚΟΣ ΤΟΜΕΑΣ: 1.ΚΟΙΝΩΝΙΚΗ ΠΟΛΙΤΙΚΗ, ΠΑΙΔΕΙΑ, ΠΟΛΙΤΙΣΜΟΣ ΚΑΙ ΑΘΛΗΤΙΣΜΟΣ****Υποδομές και δράσεις Κοινωνικής Πρόνοιας και Υγείας, Κοινωνικής Μέριμνας, Εκπαίδευσης και δια βίου Μάθησης**

ΠΡΟΒΛΗΜΑΤΑ - ΑΔΥΝΑΜΙΕΣ (WEAKNESSES)	ΔΥΝΑΤΟΤΗΤΕΣ (STRENGTHS)
<ul style="list-style-type: none">✓ Αυξημένες κοινωνικές ανάγκες λόγω των δυσμενών οικονομικών συγκυριών✓ Έλλιπής υποδομή καταγραφής και παρακολούθησης των τοπικών κοινωνικών αναγκών✓ Αδυναμία δήμου να καλύψει όλο το εύρος των αρμοδιοτήτων σε θέματα κοινωνικής πρόνοιας που προβλέπονται, λόγω έλλειψης πόρων✓ Αποσπασματική αξιοποίηση συγχρηματοδοτούμενων προγραμμάτων κοινωνικής πολιτικής με περιορισμένη διάρκεια και αδυναμία της τοπικής αυτοδιοίκησης να χρηματοδοτήσει με ίδιους πόρους τη συνέχισή τους.✓ Ανεπάρκεια υποδομών για την κάλυψη όλου του εύρους των τοπικών προβλημάτων και αναγκών✓ Έλλειψη οργάνωσης δικτύων εθελοντών ανά θεματικό τομέα✓ Μεγάλη δημογραφική αύξηση του πληθυσμού τρίτης ηλικίας✓ Ανάγκη συντήρησης και ενεργειακής αναβάθμισης σχολικών κτιρίων, παιδικών και βρεφονηπιακών σταθμών✓ Έλλειψη πολιτιστικών υποδομών✓ Έλλειψη προστασίας και ανάδειξης πλούσιας πολιτιστικής κληρονομιάς✓ Έλλειψη χώρων συνάθροισης και αναψυχής	<ul style="list-style-type: none">✓ Βούληση πολιτικής ηγεσίας για την ενίσχυση των υπηρεσιών και υποδομών κοινωνικής πολιτικής και παιδείας✓ Εγγύτητα και άμεση πρόσβαση στους δημότες✓ Δυνατότητα άμεσης και έγκυρης διάγνωσης των ιδιαίτερων τοπικών αναγκών✓ Σταθερές κοινωνικές υποδομές με δυνατότητα επέκτασης✓ Εφαρμογή της αρχής της επικουρικότητας✓ Διαχειριστική Επάρκεια Δήμου Πλατανιά, Τύπου Γ'
ΚΙΝΔΥΝΟΙ ή ΠΕΡΙΟΡΙΣΜΟΙ (THREATS)	ΕΥΚΑΙΡΙΕΣ (OPPORTUNITIES)
<ul style="list-style-type: none">✓ Έλλειψη συντονισμού και ενός ολοκληρωμένου σχεδιασμού σε επίπεδο περιφέρειας, προκειμένου να μην υπάρχουν αλληλοεπικαλύψεις ή κενά.✓ Επιδείνωση κοινωνικοοικονομικού περιβάλλοντος εξαιτίας οικονομικής κρίσης✓ Εμφάνιση νέων κοινωνικών κινδύνων λόγω των	<ul style="list-style-type: none">✓ Λειτουργία Κοινωνικού Παντοπωλείου✓ Επιτυχής λειτουργία προγραμμάτων δια βίου μάθησης✓ Θεσμοθετημένες αρμοδιότητες των ΟΤΑ Α' βαθμού στους τομείς της κοινωνικής προστασίας και



<p>διαρκώς μεταβαλλόμενων κοινωνικών αναγκών των σύγχρονων τοπικών κοινωνιών (π.χ. διατάραξη κοινωνικού ιστού, μετασηματισμός οικογένειας, αυξημένες ανάγκες μαθητικής κοινότητας, μετανάστευση, υγεία, περιβαλλοντικά προβλήματα, απασχόληση, φτώχεια, κ.λ.π.)</p> <ul style="list-style-type: none">✓ Έλλειψη συντονισμού και αποσπασματικότητα των δράσεων μεμονωμένων φορέων, συλλόγων, ομάδων σε τοπικό επίπεδο και έλλειψη κοινής ευθύνης και συμμετοχής✓ Συρρίκνωση των υποδομών εκπαίδευσης (συγχωνεύσεις σχολείων)	<p>αλληλεγγύης καθώς και στον τομέα της παιδείας</p> <ul style="list-style-type: none">✓ Προώθηση προγραμμάτων και πολιτικών που ενισχύουν την καταπολέμηση του κοινωνικού αποκλεισμού, την πρόληψη και προαγωγή υγείας, την παιδεία και δια βίου μάθηση σε εθνικό, ευρωπαϊκό και παγκόσμιο επίπεδο✓ Δυνατότητες χρηματοδότησης με την αξιοποίηση ευρωπαϊκών προγραμμάτων, του ΣΕΣ 2015-2020 και των ευκαιριών χρηματοδότησης από εθνικούς πόρους.✓ Προώθησης δικτυώσεων και συνεργασιών ανάμεσα σε τοπικούς φορείς δημοσίου, ιδιωτικού και εθελοντικού τομέα✓ Έγκριση Σχεδίου Δράσης Αειφόρου Ενέργειας Δήμου Πλατανιά, στο οποίο περιλαμβάνονται δράσεις ενεργειακής αναβάθμισης σχολικών κτιρίων κ.λ.π.
--	---

ΚΡΙΣΙΜΑ ΖΗΤΗΜΑΤΑ ΤΟΠΙΚΗΣ ΑΝΑΠΤΥΞΗΣ

<ul style="list-style-type: none">✓ Δημιουργία κατάλληλων κινήτρων για την παραμονή του παραγωγικού πληθυσμού (ειδικά των νέων)✓ Άρση της κοινωνικής απομόνωσης και κοινωνικού αποκλεισμού μέσω της αξιοποίησης των νέων τεχνολογιών✓ Αξιοποίηση μηχανισμού οργάνωσης και συντονισμού των δράσεων τους τομείς της κοινωνικής προστασίας και της παιδείας με στόχο την κάλυψη όλων των τοπικών αναγκών, τη δυνατότητα ευεξίας και προσαρμοστικότητας στις διαρκώς μεταβαλλόμενες συνθήκες, την παροχή υπηρεσιών με πλήρη γεωγραφική κάλυψη, την εξοικονόμηση πόρων και την ενεργοποίηση και αξιοποίηση του κοινωνικού δυναμικού της περιοχής✓ Άρση αποσπασματικότητας προγραμμάτων και δράσεων με ευκαιριακό χαρακτήρα και δημιουργία περισσότερων υποδομών με διάρκεια και συνέχεια.✓ Αξιοποίηση χρηματοδοτικών προγραμμάτων και μέσων✓ Ανάπτυξη δικτυώσεων και συνεργασιών με όμορους δήμους και την Περιφέρεια

Αθλητικές Υποδομές και Δραστηριότητες

ΠΡΟΒΛΗΜΑΤΑ - ΑΔΥΝΑΜΙΕΣ (WEAKNESSES)	ΔΥΝΑΤΟΤΗΤΕΣ (STRENGTHS)
<ul style="list-style-type: none">✓ Έλλειψη υποδομών αθλητισμού✓ Παλαιότητα αθλητικών εγκαταστάσεων και αυξημένες ανάγκες ενεργειακών και βελτιωτικών παρεμβάσεων (συντήρηση και επισκευή)✓ Έλλειψη γηπέδου της ΠΑΕ Πλατανιά	<ul style="list-style-type: none">✓ Ύπαρξη ενεργών και δυναμικών αθλητικών σωματείων✓ Ύπαρξη δημοτικών εκτάσεων για αθλητικές εγκαταστάσεις✓ Ενεργειακή αναβάθμιση αθλητικών εγκαταστάσεων



✓ Απουσία κλειστού γυμναστηρίου	
ΚΙΝΔΥΝΟΙ ή ΠΕΡΙΟΡΙΣΜΟΙ (THREATS)	ΕΥΚΑΙΡΙΕΣ (OPPORTUNITIES)
✓ Ανεπάρκεια προσωπικού ✓ Ανεπάρκεια πόρων	✓ Η ΠΑΕ Πλατανιά στην Α1 Αγωνιστική ✓ Η επιχορήγηση από τη Γενική Γραμματεία αθλητισμού για τα προγράμματα μαζικού αθλητισμού ✓ Η αξιοποίηση πηγών χρηματοδότησης για τη δημιουργία αθλητικών υποδομών
ΚΡΙΣΙΜΑ ΖΗΤΗΜΑΤΑ ΤΟΠΙΚΗΣ ΑΝΑΠΤΥΞΗΣ	
Δημιουργία νέων αθλητικών υποδομών και εκσυγχρονισμός υφισταμένων	

ΘΕΜΑΤΙΚΟΣ ΤΟΜΕΑΣ: 2. ΠΕΡΙΒΑΛΛΟΝ ΚΑΙ ΠΟΙΟΤΗΤΑ ΖΩΗΣ

Φυσικό Περιβάλλον (Προστατευόμενες περιοχές, δάση & αναδασωτές εκτάσεις, φυσικά τοπία)	
ΠΡΟΒΛΗΜΑΤΑ - ΑΔΥΝΑΜΙΕΣ (WEAKNESSES)	ΔΥΝΑΤΟΤΗΤΕΣ (STRENGTHS)
✓ Απουσία Φορέα Διαχείρισης για τις περιοχές NATURA ✓ Ασάφεια ιδιοκτησιακού καθεστώτος ✓ Συστηματικές και περιστασιακές καταπατήσεις ✓ Ελλιπής δασοπροστασία και αντιπυρικής προστασίας	✓ Γεωωρική θέση του δήμου ✓ Ίδρυση Φορέα για την οργάνωση και διαχείριση των βιότοπων ✓ Περιβαλλοντική προστασία και βιώσιμη ανάπτυξη των περιοχών ✓ Ανάδειξη και αξιοποίηση των προστατευόμενων περιοχών ✓ Ενίσχυση εθελοντικών ομάδων δασοπροστασίας
ΚΙΝΔΥΝΟΙ ή ΠΕΡΙΟΡΙΣΜΟΙ (THREATS)	ΕΥΚΑΙΡΙΕΣ (OPPORTUNITIES)
✓ Αδυναμία επίβλεψης και ελέγχου της περιοχής ✓ Φυσικές καταστροφές (πυρκαγιές, πλημμύρες, κατολισθήσεις, κ.λ.π.) ✓ Επέκταση φαινομένου καταπατήσεων	✓ Ενημέρωση και ευαισθητοποίηση των κατοίκων για την οικολογική αξία και σημασία των περιοχών προστασίας για την γενικότερη ανάπτυξη της περιοχής ✓ Ύπαρξη ΜΑΙΧ, ΤΕΙ Κρήτης ✓ Υπογραφή συμφώνου συνεργασίας με Πολυτεχνείο Κρήτης και ΜΑΙΧ ✓ Χρηματοδοτικές ευκαιρίες από συγχρηματοδοτούμενα προγράμματα



ΚΡΙΣΙΜΑ ΖΗΤΗΜΑΤΑ ΤΟΠΙΚΗΣ ΑΝΑΠΤΥΞΗΣ

- ✓ Ανάδειξη και αξιοποίηση των προστατευόμενων περιοχών
- ✓ Ίδρυση φορέα οργάνωσης και διαχείρισης περιοχών NATURA
- ✓ Επίλυση ιδιοκτησιακού καθεστώτος

Οικιστικό Περιβάλλον

1. Οικιστική και Πολεοδομική Ανάπτυξη – Τεχνικές Υποδομές

ΠΡΟΒΛΗΜΑΤΑ - ΑΔΥΝΑΜΙΕΣ (WEAKNESSES)	ΔΥΝΑΤΟΤΗΤΕΣ (STRENGTHS)
<ul style="list-style-type: none">✓ Καθυστέρηση στην υλοποίηση (ολοκλήρωση) του πολεοδομικού και χωροταξικού σχεδιασμού✓ Χωροθέτηση ΑΠΕ✓ Δυσκολία προσβασιμότητας ΑΜΕΑ✓ Ανάπτυξη και επέκταση τεχνικών υποδομών στις τοπικές κοινότητες✓ Ανάγκη αναβάθμισης παραλιακής ζώνης και αξιοποίηση των λιμένων Κολυμβαρίου και Πλατανιά✓ Ανάγκη αισθητικής αναβάθμισης, δημιουργία κοινόχρηστων χώρων, χώρων αναψυχής και χώρων συνάθροισης κοινού	<ul style="list-style-type: none">✓ Διαχειριστική Επάρκεια Δήμου Πλατανιά, Τύπου Α'✓ Επανεγκριση Σχεδίου Πόλεως Γερανίου και εκπόνηση Μελέτη Πράξης εφαρμογής✓ Επανεγκριση Σχεδίου Πόλεως Πύργου Ψηλονέρου και εκπόνηση Μελέτη Πράξης εφαρμογής✓ Μελέτη Πράξης εφαρμογής Μάλεμε✓ Εκπόνηση μελέτης ΣΧΟΟΑΠ στις Δ.Ε. ΚΟΛΥΜΒΑΡΙΟΥ – ΒΟΥΚΟΛΙΩΝ – ΜΟΥΣΟΥΡΩΝ✓ Έγκριση Σχεδίου Δράσης Αειφόρου Ενέργειας Δήμου Πλατανιά, στο οποίο περιλαμβάνονται δράσεις ενεργειακής αναβάθμισης δημοτικών κτιρίων, δημοτικού φωτισμού κ.λ.π.✓ Χωροθέτηση ΒΙΟΠΑ
ΚΙΝΔΥΝΟΙ ή ΠΕΡΙΟΡΙΣΜΟΙ (THREATS)	ΕΥΚΑΙΡΙΕΣ (OPPORTUNITIES)
<ul style="list-style-type: none">✓ Δυσλειτουργία θεσμικού πλαισίου, χρονοβόρες διαδικασίες και έντονη γραφειοκρατία για την έγκριση πολεοδομικών μελετών και πράξεων εφαρμογής	<ul style="list-style-type: none">✓ Εγκεκριμένο ΣΧΟΟΑΠ πρώην Δήμου Πλατανιά,✓ Προώθηση του σχεδιασμού όλων των πολεοδομικών ενοτήτων του Δήμου✓ Κατευθύνσεις της Ε.Ε. για την εφαρμογή αειφόρου πολεοδομικού σχεδιασμού και των αρχών που διέπουν τις βιώσιμες κοινότητες✓ Αξιοποίηση χρηματοδοτήσεων από το ΕΣΠΑ✓ Χωροθετημένα ΒΙΟΠΑ
ΚΡΙΣΙΜΑ ΖΗΤΗΜΑΤΑ ΤΟΠΙΚΗΣ ΑΝΑΠΤΥΞΗΣ	
<ul style="list-style-type: none">✓ Επιτάχυνση των διαδικασιών για την ολοκλήρωση των πολεοδομικών μελετών και την υλοποίηση των πράξεων εφαρμογής -ως αναπτυξιακά εργαλεία	



- ✓ Πολύπλοκες, χρονοβόρες διαδικασίες έγκρισης, χρηματοδότησης και ωρίμανσης έργων
- ✓ Προστασία της φυσιογνωμίας και παραδοσιακού χαρακτήρα των οικισμών
- ✓ Εξασφάλιση κοινόχρηστων και κοινωφελών χώρων

Οικιστικό Περιβάλλον

2. Κυκλοφορία, στάθμευση και συγκοινωνία

ΠΡΟΒΛΗΜΑΤΑ - ΑΔΥΝΑΜΙΕΣ (WEAKNESSES)	ΔΥΝΑΤΟΤΗΤΕΣ (STRENGTHS)
<ul style="list-style-type: none">✓ Αδιάνοικτα και αδιαμόρφωτα τμήματα οδών✓ Αγροτική οδοποιία✓ Ανάγκη κατασκευής κόμβων✓ Σημαντικός κυκλοφοριακός φόρτος που εντοπίζεται τους θερινούς μήνες λόγω της τουριστικής κίνησης✓ Έλλειψη δημοτικών χώρων στάθμευσης✓ Κακή ποιότητα οδικού Δικτύου (μικρό εύρος, ζημιές στο οδόστρωμα, απουσία διαγραμμίσεων, φωτισμού, σήμανσης✓ Ελλιπής συγκοινωνιακή σύνδεση των οικισμών μεταξύ τους✓ Περιορισμένη δυνατότητα μετακίνησης και με ποδήλατα	<ul style="list-style-type: none">✓ Χρηματοδότηση από ίδιους πόρους του δήμου της υλοποίησης βελτιωτικών έργων στο οδόστρωμα✓ Αξιοποίηση ΣΔΙΤ, JESSICA κ.λ.π. για τη δημιουργία δημοτικών χώρων στάθμευσης
ΚΙΝΔΥΝΟΙ ή ΠΕΡΙΟΡΙΣΜΟΙ (THREATS)	ΕΥΚΑΙΡΙΕΣ (OPPORTUNITIES)
<ul style="list-style-type: none">✓ Πληθυσμός εξαρτημένος από τη χρήση αυτοκινήτου✓ Πολύπλοκες, χρονοβόρες διαδικασίες έγκρισης, χρηματοδότησης και ωρίμανσης έργων	<ul style="list-style-type: none">✓ Ευαισθητοποίηση των δημοτών για την οικολογική, κοινωνική και οικονομική σημασία της μείωσης χρήσης του αυτοκινήτου✓ Κοινοτικές κατευθυντήριες γραμμές προώθησης επενδύσεων σε μέσα μαζικής μεταφοράς και αξιοποίησης των σχετικών διατεθειμένων πόρων✓ Χρηματοδότηση για την ανάπτυξη συστημάτων μεταφοράς φιλικών προς το περιβάλλον, π.χ. ποδηλατοδρόμων✓ Χρηματοδοτικές ευκαιρίες του ΕΣΠΑ στον τομέα της οδοποιίας και των καθαρών μεταφορών✓ Κυκλοφορία οχημάτων χαμηλών εκπομπών ρύπων
ΚΡΙΣΙΜΑ ΖΗΤΗΜΑΤΑ ΤΟΠΙΚΗΣ ΑΝΑΠΤΥΞΗΣ	



- ✓ Βελτίωση της ασφάλειας και των συνθηκών κυκλοφορίας οχημάτων
- ✓ Ανάπτυξη δημοτικών συγκοινωνιών
- ✓ Πολύπλοκες, χρονοβόρες διαδικασίες έγκρισης, χρηματοδότησης και ωρίμανσης έργων
- ✓ Δημιουργία πεζόδρομων
- ✓ Δημιουργία ποδηλατόδρομων
- ✓ Ανάπτυξη συστημάτων μεταφοράς φιλικών προς το περιβάλλον

Οικιστικό Περιβάλλον

3. Δημοτικά κτίρια, πλατείες, πεζοδρόμια, ελεύθεροι χώροι, χώροι πρασίνου και αναψυχής, δημοτικός φωτισμός

ΠΡΟΒΛΗΜΑΤΑ - ΑΔΥΝΑΜΙΕΣ (WEAKNESSES)	ΔΥΝΑΤΟΤΗΤΕΣ (STRENGTHS)
<ul style="list-style-type: none">✓ Ανεπάρκεια οργανωμένων δημόσιων χώρων (πάρκα, πλατείες, παιδικές χαρές, κ.λ.π.)✓ Ανεπαρκής συντήρηση και εξοπλισμός σε υφιστάμενους δημόσιους χώρους αναψυχής (π.χ. παιδικές χαρές, πάρκα, κ.λ.π.)✓ Ανάγκη υλοποίησης προγραμμάτων εξοικονόμησης ενέργειας και εφαρμογής ΑΠΕ σε δημοτικά κτίρια, σχολεία, κ.λ.π.✓ Ανάγκη αισθητικής και βιοκλιματικής αναβάθμισης κοινόχρηστων χώρων (εφαρμογή ψυχρών υλικών, ενεργειακών λαμπτήρων, κ.λ.π.)	<ul style="list-style-type: none">✓ Διαχειριστική Επάρκεια Τεχνικής Υπηρεσίας Δήμου Πλαταιιά, Τύπου Α' και Β'✓ Εξασφάλιση δημόσιων χώρων (πλατείες, πάρκα, πεζόδρομοι, κ.λ.π.) με την εφαρμογή ΓΠΣ και ΣΧΟΟΑΠ✓ Έγκριση Σχεδίου Δράσης Αειφόρου Ενέργειας Δήμου Πλαταιιά, στο οποίο περιλαμβάνονται δράσεις ενεργειακής αναβάθμισης δημοτικών κτιρίων, δημοτικού φωτισμού κ.λ.π.
ΚΙΝΔΥΝΟΙ ή ΠΕΡΙΟΡΙΣΜΟΙ (THREATS)	ΕΥΚΑΙΡΙΕΣ (OPPORTUNITIES)
<ul style="list-style-type: none">✓ Πολύπλοκες, χρονοβόρες διαδικασίες έγκρισης, χρηματοδότησης και ωρίμανσης έργων✓ Ιδιοκτησιακό καθεστώς Δημοτικής περιουσίας✓ Έλλειψη πολεοδομικών αδειών σχολείων	<ul style="list-style-type: none">✓ Χρηματοδοτικές ευκαιρίες του ΣΕΣ 2015-2020 και άλλων ευρωπαϊκών προγραμμάτων✓ Υποχρέωση τήρησης των αρχών για τη βιώσιμη διαχείριση του αστικού περιβάλλοντος που προκύπτει από τις κατευθύνσεις και τις οδηγίες της Ε.Ε.
ΚΡΙΣΙΜΑ ΖΗΤΗΜΑΤΑ ΤΟΠΙΚΗΣ ΑΝΑΠΤΥΞΗΣ	
<ul style="list-style-type: none">✓ Εξασφάλιση κοινόχρηστων και κοινωφελών χώρων που αναβαθμίζουν την ποιότητα ζωής✓ Ενεργειακή αναβάθμιση δημοτικών κτιρίων, σχολείων και κοινόχρηστων χώρων	

Δίκτυα και Υποδομές

1. Διαχείριση λυμάτων



ΠΡΟΒΛΗΜΑΤΑ - ΑΔΥΝΑΜΙΕΣ (WEAKNESSES)	ΔΥΝΑΤΟΤΗΤΕΣ (STRENGTHS)
<ul style="list-style-type: none">✓ Ελλείψεις στην κάλυψη αποχετευτικών αναγκών✓ Λειτουργία απορροφητικών βόθρων σε κάποιους οικισμούς με κίνδυνο μόλυνσης των υδροφορέων✓ Απουσία έργων βιολογικών καθαρισμών σε όλες τις δημοτικές και τοπικές κοινότητες✓ Ύπαρξη παντοροϊκών δικτύων όμβριων σε κάποιες περιοχές	<ul style="list-style-type: none">✓ Λειτουργία ΔΕΥΑΒΑ
ΚΙΝΔΥΝΟΙ ή ΠΕΡΙΟΡΙΣΜΟΙ (THREATS)	ΕΥΚΑΙΡΙΕΣ (OPPORTUNITIES)
<ul style="list-style-type: none">✓ Επιβάρυνση του υδροφόρου ορίζοντα από υγρά απόβλητα με βλαβερές συνέπειες για το περιβάλλον και τη δημόσια υγεία✓ Ελλιπείς έλεγχοι σε α) ξενοδοχειακές μονάδες, β)ελαιουργεία και λοιπές μεταποιητικές βιοτεχνίες που διαθέτουν ανεξάρτητες εγκαταστάσεις επεξεργασίας λυμάτων με συνέπεια να ρυπαίνουν τις ακτές ή τα ρέματα, καθώς και γ) σε μονάδες εστίασης των οποίων οι ελλείψεις (π.χ. λιποσυλλέκτες) δημιουργούν προβλήματα✓ Ρύπανση των υδάτων και των ακτών	<ul style="list-style-type: none">✓ Νέο νομικό πλαίσιο που παρέχει τη δυνατότητα αξιοποίησης / επαναχρησιμοποίησης της εκροής ΒΙΟΚΑ ΦΕΚ 354/Β/8.3.2011
ΚΡΙΣΙΜΑ ΖΗΤΗΜΑΤΑ ΤΟΠΙΚΗΣ ΑΝΑΠΤΥΞΗΣ	
<ul style="list-style-type: none">✓ Κάλυψη των ελλείψεων στο αποχετευτικό δίκτυο✓ Εκτεταμένος και συστηματικός έλεγχος σε ξενοδοχειακές, μεταποιητικές και στις μονάδες του πρωτογενή τομέα του Δήμου✓ Δυνατότητα επαναχρησιμοποίησης εκροής ΒΙΟΚΑ για εμπλουτισμό υδροφορέων και για άρδευση	

Δίκτυα και Υποδομές

2.Καθαριότητα και διαχείριση απορριμμάτων και στερεών αποβλήτων

ΠΡΟΒΛΗΜΑΤΑ - ΑΔΥΝΑΜΙΕΣ (WEAKNESSES)	ΔΥΝΑΤΟΤΗΤΕΣ (STRENGTHS)
<ul style="list-style-type: none">✓ Πολύ υψηλή παραγωγή απορριμμάτων, η οποία εμφανίζεται κατά τους καλοκαιρινούς μήνες✓ Υψηλό ετήσιο κόστος αποκομιδής απορριμμάτων✓ Έλλειψη προσωπικού✓ Περιορισμένος αριθμός οχημάτων και μέσων καθαρισμού	<ul style="list-style-type: none">✓ Δημιουργία ολοκληρωμένου εκπαιδευτικού προγράμματος για την εφαρμογή προγραμμάτων μείωσης της παραγόμενης ποσότητας απορριμμάτων ανά κάτοικο✓ Βελτίωση της απόδοσης του συστήματος συλλογής απορριμμάτων με χρήση σύγχρονης τεχνολογίας



✓ Ανεξέλεγκτη διάθεση απορριμμάτων και μπαζών	✓ Δυνατότητα συλλογής ογκωδών απορριμμάτων και μπαζών ✓ Υιοθέτηση καλών παραδειγμάτων άλλων Δήμων στην κατεύθυνση της πράσινης και καθαρής πόλης ✓ Συνεισφορά και ενεργοποίηση των κατοίκων για τη βελτίωση της καθαριότητας του Δήμου ✓ Σύναψη συνεργασιών με ιδιωτικές εταιρείες του Εναλλακτικού Συστήματος Ανακύκλωσης (π.χ. ηλεκτρικές συσκευές, λαμπτήρες) ✓ Λειτουργία ανταποδοτικής ανακύκλωσης
ΚΙΝΔΥΝΟΙ ή ΠΕΡΙΟΡΙΣΜΟΙ (THREATS)	ΕΥΚΑΙΡΙΕΣ (OPPORTUNITIES)
✓ Έλλειψη προσωπικού και κατάλληλου εξοπλισμού για την αντιμετώπιση των ιδιαιτεροτήτων του Δήμου στην αποκομιδή απορριμμάτων ✓ Έλλειψη περιβαλλοντικής ευαισθητοποίησης των κατοίκων ✓ Ο τουριστικός χαρακτήρας του Δήμου και η αλματώδης αύξηση της παραγωγής απορριμμάτων που σημειώνεται τους θερινούς μήνες ✓ Υποβάθμιση του τοπίου και μείωση της ελκυστικότητας του Δήμου, ο οποίος στηρίζει την οικονομία του κυρίως στον τουρισμό	✓ Χρηματοδοτικές ευκαιρίες από το ΣΕΣ 2015 - 2020 έργων και καινοτόμων δράσεων για την ολοκληρωμένη διαχείριση απορριμμάτων
ΚΡΙΣΙΜΑ ΖΗΤΗΜΑΤΑ ΤΟΠΙΚΗΣ ΑΝΑΠΤΥΞΗΣ	
✓ Μείωση του όγκου παραγόμενων απορριμμάτων ✓ Βελτίωση του επιπέδου καθαριότητας ✓ Βελτίωση της περιβαλλοντικής συνείδησης κατοίκων, επιχειρηματιών και επισκεπτών	

Δίκτυα και Υποδομές	
2. Ύδρευση και Άρδευση	
ΠΡΟΒΛΗΜΑΤΑ - ΑΔΥΝΑΜΙΕΣ (WEAKNESSES)	ΔΥΝΑΤΟΤΗΤΕΣ (STRENGTHS)
✓ Συνεχής αύξηση αναγκών ύδρευσης λόγω συνεχούς αύξησης των κλινών στις ξενοδοχειακές μονάδες ✓ Παρατεταμένες περιόδους ανυδρίας, με άμεσο αποτέλεσμα την ελάττωση των αποθεμάτων νερού ✓ Παλαιότητα υδρευτικού δικτύου και συχνή	✓ ΔΕΥΑΒΑ ✓ Ενημέρωση και ευαισθητοποίηση του πληθυσμού για ορθολογική χρήση και εξοικονόμηση του νερού ✓ Δημιουργία εισπρακτικού μηχανισμού



<p>εμφάνιση βλαβών / διαρροών</p> <ul style="list-style-type: none">✓ Μεγάλος αριθμός ανεξόφλητων λογαριασμών άρδευσης με αποτέλεσμα την μη ροή εσόδων στα ταμεία του δήμου✓ Παλαιές εγκαταστάσεις άδρευσης με πολλά τεχνικά προβλήματα✓	<p>ανεξόφλητων λογαριασμών άρδευσης</p> <ul style="list-style-type: none">✓ Αξιοποίηση Σχεδίου Δράσης Αειφόρου Ενέργειας, στο οποίο αναφέρονται δράσεις ενεργειακής αναβάθμισης άδρευσης
ΚΙΝΔΥΝΟΙ ή ΠΕΡΙΟΡΙΣΜΟΙ (THREATS)	ΕΥΚΑΙΡΙΕΣ (OPPORTUNITIES)
<ul style="list-style-type: none">✓ Κατασπατάληση φυσικών πόρων λόγω συχνών διαρροών✓ Μείωση αποθεμάτων υδάτων λόγω των συνεχών αυξανόμενων αναγκών υδάτων	<ul style="list-style-type: none">✓ Χρηματοδοτικές ευκαιρίες από το ΣΕΣ 2015 - 2020✓ Ενεργειακή αναβάθμιση αντλιοστασίων και δικτύων ύδρευσης✓ Νέο νομικό πλαίσιο που παρέχει τη δυνατότητα αξιοποίησης / επαναχρησιμοποίησης της εκροής ΒΙΟΚΑ ΦΕΚ 354/Β/8.3.2011
ΚΡΙΣΙΜΑ ΖΗΤΗΜΑΤΑ ΤΟΠΙΚΗΣ ΑΝΑΠΤΥΞΗΣ	
<ul style="list-style-type: none">✓ Μείωση απωλειών δικτύου ύδρευσης✓ Μείωση απωλειών δικτύου άδρευσης✓ Αντιμετώπιση αρδευτικών αναγκών✓ Δημιουργία αποτελεσματικού μηχανισμού ανεξόφλητων λογαριασμών άρδευσης✓ Ενεργειακή αναβάθμιση αντλιοστασίων	

ΘΕΜΑΤΙΚΟΣ ΤΟΜΕΑΣ: 3. ΤΟΠΙΚΗ ΟΙΚΟΝΟΜΙΑ ΚΑΙ ΑΠΑΣΧΟΛΗΣΗ

Προώθηση έργων τοπικής και υπερτοπικής σημασίας – Τουρισμός	
ΠΡΟΒΛΗΜΑΤΑ - ΑΔΥΝΑΜΙΕΣ (WEAKNESSES)	ΔΥΝΑΤΟΤΗΤΕΣ (STRENGTHS)
<ul style="list-style-type: none">✓ Οικονομικές πιέσεις που ασκούνται στον αγροτικό τομέα (γεωργία – κτηνοτροφία)✓ Έλλειψη αναγνωρισιμότητας τοπικών προϊόντων και σύνδεσης με τον τουρισμό✓ Εξάρτηση της οικονομίας από τον τουρισμό✓ Έντονη εποχικότητα✓ Απουσία υποδομών τουριστικής ενημέρωσης και πληροφόρησης	<ul style="list-style-type: none">✓ Δημιουργία Συμφώνου Ποιότητας, το οποίο θα συντελέσει στην αναγνωρισιμότητα και την προώθηση τοπικών προϊόντων.✓ Σύνδεση πρωτογενή τομέα με τουριστικό προϊόν✓ Συγκέντρωση φυσικών, πολιτιστικών και ανθρωπογενών πόρων που μπορούν να στηρίξουν την ανάπτυξη εναλλακτικών μορφών τουρισμού✓ Ύπαρξη πολυτελών ξενοδοχειακών μονάδων που προσελκύουν ποιοτικό τουρισμό



<ul style="list-style-type: none">✓ Απουσιών υποδομών βιοτεχνικού πάρκου✓ Απουσία συγκροτημένου σχεδίου τουριστικής ανάπτυξης και προβολής✓ Ανεπάρκεια οικονομικών πόρων για υλοποίηση δράσεων τουριστικής προβολής✓ Μη ικανοποιητική διάχυση της τουριστικής δράσης στην ενδοχώρα,✓ Ελλιπής έως ανύπαρκτη ανάπτυξη χειμερινού τουρισμού και εναλλακτικών μορφών τουρισμού (καταδυτικού, αγροτικού κ.λ.π. μορφών τουρισμού)	<ul style="list-style-type: none">✓ Βελτίωση λειτουργίας των οργανωμένων παραλιών✓ Επimήκυνση της τουριστικής περιόδου✓ Βελτίωση της τουριστικής προβολής του δήμου✓ Αξιοποίηση αναδυόμενων τουριστικών αγορών✓ Δημιουργία ενιαίου υλικού προβολής για το Δήμο
ΚΙΝΔΥΝΟΙ ή ΠΕΡΙΟΡΙΣΜΟΙ (THREATS)	ΕΥΚΑΙΡΙΕΣ (OPPORTUNITIES)
<ul style="list-style-type: none">✓ Επιπτώσεις της οικονομικής κρίσης στην τουριστική αγορά του δήμου✓ Επιπτώσεις της κλιματικής αλλαγής στον τουρισμό✓ Μεγέθυνση του φαινομένου της εποχικότητας✓ Απουσία ενημέρωσης και εξυπηρέτησης επισκεπτών	<ul style="list-style-type: none">✓ Προγράμματα για την ενίσχυση του τουρισμού✓ Το νέο χωροταξικό σχέδιο για την τουριστική ανάπτυξη✓ Συμμετοχή σε εθνικά και ευρωπαϊκά δίκτυα τουριστικών περιοχών και ανάπτυξης κοινών δράσεων
ΚΡΙΣΙΜΑ ΖΗΤΗΜΑΤΑ ΤΟΠΙΚΗΣ ΑΝΑΠΤΥΞΗΣ	
<ul style="list-style-type: none">✓ Δημιουργία Συμφώνου Ποιότητας✓ Ενίσχυση της ανταγωνιστικότητας του τουριστικού προϊόντος, ανάπτυξη νέων μορφών τουρισμού και μείωση της εποχικότητας✓ Δημιουργία τουριστικών υποδομών ενημέρωσης και εξυπηρέτησης✓ Κατασκευή και τοποθέτηση πληροφοριακών πινακίδων, χαρτών και πινακίδων σήμανσης✓ Ανάπλαση θαλάσσιων μετώπων✓ Ενίσχυση της τουριστικής προβολής του Δήμου	

Απασχόληση και ανάπτυξη ανθρώπινου δυναμικού και επιχειρηματικότητας	
ΠΡΟΒΛΗΜΑΤΑ - ΑΔΥΝΑΜΙΕΣ (WEAKNESSES)	ΔΥΝΑΤΟΤΗΤΕΣ (STRENGTHS)
<ul style="list-style-type: none">✓ Ο υψηλός δείκτης ανεργίας αυξάνεται διαχρονικά✓ Δημογραφική μείωση του ενεργού πληθυσμού✓ Μετανάστευση του ενεργού πληθυσμού λόγω οικονομικής κρίσης	<ul style="list-style-type: none">✓ Ενίσχυση της επιχειρηματικότητας και της καινοτομίας✓ Ενίσχυση εναλλακτικών μορφών γεωργίας, κτηνοτροφίας✓ Ανάπτυξη των δεξιοτήτων γυναικών οι οποίες θα προωθήσουν, παραδοσιακή μαγειρική,



<ul style="list-style-type: none">✓ Σημαντική μείωση των απασχολούμενων στον πρωτογενή τομέα και σταδιακή συρρίκνωσή του✓ Υψηλό ποσοστό απασχολούμενων στον τουριστικό τομέα, ο οποίος όμως αντιμετωπίζει διαρθρωτικά προβλήματα με κυριότητα την εποχικότητα	χειροτεχνία, κέντημα κ.λ.π.
ΚΙΝΔΥΝΟΙ ή ΠΕΡΙΟΡΙΣΜΟΙ (THREATS)	ΕΥΚΑΙΡΙΕΣ (OPPORTUNITIES)
<ul style="list-style-type: none">✓ Αύξηση της ανεργίας εν μέσω οικονομικής κρίσης✓ Προβλήματα ρευστότητας και κλείσιμο επιχειρήσεων✓ Μετανάστευση	<ul style="list-style-type: none">✓ Ένταξη στη Πράξη «Κέντρα Δια Βίου Μάθησης- Προγράμματα Εθνικής & Τοπικής Εμβέλειας» (Γενική Γραμματεία Δια Βίου Μάθησης)
ΚΡΙΣΙΜΑ ΖΗΤΗΜΑΤΑ ΤΟΠΙΚΗΣ ΑΝΑΠΤΥΞΗΣ	
<ul style="list-style-type: none">✓ Δημιουργία σχολών επαγγελματικής κατάρτισης στον τριτογενή τομέα✓ Στήριξη του πρωτογενή και τριτογενή τομέα του Δήμου✓ Σύνδεση του πρωτογενή και τριτογενή τομέα του Δήμου μέσω του Συμφώνου Ποιότητας	



ΚΕΦΑΛΑΙΟ 4 Καθορισμός της Στρατηγικής και των Αναπτυξιακών Προτεραιοτήτων του Ε.Π. του Δήμου Πλατανιά

Εισαγωγή

Τι είναι ο Στρατηγικός Σχεδιασμός

Ο στρατηγικός σχεδιασμός είναι ένα προσδιορισμένο, αναγνωρίσιμο σεντ δραστηριοτήτων. Οι τεχνικές ποικίλλουν από κάθε συγγραφέα, όμως σε κάποια θέματα όλοι συμπίπτουν, όπως:

- Εδραίωση και περιοδική επιβεβαίωση της αποστολής της οργάνωσης και της συνολικής στρατηγικής της, το οποίο και ονομάζεται «πλαίσιο διαχείρισης»
- Θέσπιση των στρατηγικών ή enterprise – level οικονομικών και μη σκοπών και στόχων
- Ανάπτυξη ευρέων προγραμμάτων δράσης που είναι απαραίτητα για να υλοποιηθούν αυτοί οι σκοποί και οι στόχοι.
- Κατανομή των πόρων σε μια στεθερή βάση με στρατηγικές κατευθύνσεις, σκοπούς και στόχους και διαχείριση των διαφορετικών γραμμών σαν επενδυτικό “portfolio”
- Ανάπτυξη της αποστολής και της στρατηγικής, συναρθρώνοντας και επικοινωνώντας τες, καθώς επίσης ανάπτυξη προγραμμάτων δράσης σε χαμηλότερα επίπεδα που λειτουργούν υποστηρικτικά σε εκείνα που είναι στο επιχειρησιακό επίπεδο.
- Παρακολούθηση (monitoring) των αποτελεσμάτων, μέτρηση της προόδου και προσθήκες όπου χρειάζονται για την αποτελεσματική υλοποίηση.
- Επαναπροσδιορισμός της αποστολής, στρατηγικής, στρατηγικών σκοπών, στόχων και σχεδίων σε όλα τα επίπεδα και εάν απαιτείται, αναθεώρηση κάποιων ή όλων αυτών

Η τεχνική που επιλέχθηκε για την ανάπτυξη του Στρατηγικού Σχεδιασμού του Δήμου Πλατανιά παρουσιάστηκε ήδη στο Κεφάλαιο 3: Διάγνωση του Εξωτερικού και Εσωτερικού Περιβάλλοντος – Ανάλυση SWOT, ανοιχνεύοντας τις εξωτερικές απειλές και τις ευκαιρίες του δήμου, οι οποίες θα οδηγήσουν στην συγκεκριμενοποίηση και στις προτεραιότητες της στρατηγικής σημασίας θεμάτων.

Τμήμα Προγραμματισμού, Οργάνωσης και Πληροφορικής



Η έννοια του Σχεδιασμού

Ο σχεδιασμός είναι η βασικότερη από τις διοικητικές λειτουργίες. Ουσιαστικά είναι η προϋπόθεση για να υπάρξουν οι υπόλοιπες διοικητικές λειτουργίες τη στιγμή που αποτελεί την αρχή από την οποία εκπορεύονται όλα τα υπόλοιπα. Ο σχεδιασμός περιλαμβάνει την επιλογή μεταξύ εναλλακτικών λύσεων για το ποια πορεία θα επιλέξει ένας οργανισμός είτε ως σύνολο είτε ως διοικητική υπομονάδα και απαιτεί την επιλογή των αντικειμενικών σκοπών αυτού και των στόχων των επιμέρους τμημάτων καθορίζοντας και τον τρόπο επίτευξής τους. Ο προγραμματισμός συνεπάγεται την διοικητική καινοτομία και προϋποθέτει τη λήψη αποφάσεων.

Η λήψη αποφάσεων και ο καθορισμός στόχων που αφορούν τους μακροπρόθεσμους στόχους και πολιτικές των οργανισμών λέγεται **Στρατηγικός Σχεδιασμός**.

Η βάση της διαδικασίας λήψης αποφάσεων που αφορούν τους μεσοπρόθεσμους και βραχυπρόθεσμους στόχους και σχέδια ονομάζεται **Επιχειρησιακός Σχεδιασμός**.

4.1 Σκοπός

Στο προηγούμενο κεφάλαιο αρχικά, ολοκληρώθηκε τόσο η αποτύπωση της υφιστάμενης κατάστασης των τμημάτων και διευθύνσεων του Δήμου Πλατανιά όσο και των Νομικών του Προσώπων. Στη συνέχεια, θα επιχειρηθεί ο εντοπισμός των κρίσιμων εκείνων ζητημάτων τοπικής και εσωτερικής ανάπτυξης που πρόκειται να αντιμετωπίσει ο Δήμος Πλατανιά την περίοδο 2015-2020. Τα κρίσιμα ζητήματα θα αποτυπωθούν ανά θεματικό τομέα και αποτελούν προβλήματα προς επίλυση.

Η ομαδοποίηση των κρίσιμων ζητημάτων ανά θεματικό τομέα θα συναποτελέσουν τους γενικούς στόχους που καλείται να υπηρετήσει ο Δήμος.

Στις επόμενες παραγράφους θα γίνει προσέγγιση και της στρατηγικής που θα ακολουθήσει ο Δήμος για την αντιμετώπιση αυτών των κρίσιμων ζητημάτων που έχουν εντοπιστεί επί τη βάση τεσσάρων Αξόνων Προτεραιότητας που είναι οι παρακάτω:

- Της κοινωνικής πολιτικής, παιδεία, πολιτισμού και αθλητισμού με έμφαση στα θέματα κοινωνικής μέριμνας
- Περιβάλλον και Ποιότητα Ζωής τόσο των δημοτών όσο και των επισκεπτών, με έμφαση σε θέματα
- Της τοπικής οικονομίας και απασχόλησης με έμφαση στο αγροτικό και τουριστικό προϊόν
- Παράλληλα, η ανάλυση της εσωτερικής του Δήμου ανέδειξε κρίσιμα σημεία στην εσωτερική οργάνωση και λειτουργία του Δήμου τα οποία καλείται να επιλύσει, ώστε να δρομολογήσει τις βάσεις για την επιτυχή προσέγγιση των γενικών στόχων τοπικής ανάπτυξης που θα θέσει.

Στο κεφάλαιο αυτό θα διατυπωθεί το όραμα και η αρχή λειτουργίας και διακυβέρνησης του Δήμου Πλατανιά έτσι όπως η Δημοτική αρχή οριοθέτησε για τα προσεχή έτη.

Επίσης, θα διατυπωθούν οι κατευθυντήριες αρχές, με την μορφή γενικότερης φιλοσοφίας για τον τρόπο διαχείρισης των σχέσεων με τους πολίτες, για τον τρόπο διοίκησης και εκτέλεσης των δραστηριοτήτων και για τον τρόπο διαχείρισης των πόρων του Δήμου.



Η διάρθρωση αυτή αποτελεί την αρχιτεκτονική του Επιχειρησιακού Προγράμματος και την προγραμματική δομή του δήμου.

Η επιτυχής υλοποίηση των προτεραιοτήτων εναπόκειται τόσο στην παρούσα Δημοτική Αρχή όσο και στο σύνολο των αιρετών εκπροσώπων των Δημοτών, οι οποίοι πρέπει να πειστούν για την ορθότητα των προτεινόμενων στρατηγικών επιλογών, τα στελέχη και τους εργαζομένους του δήμου, οι οποίοι πρέπει να ενστερνιστούν τις προτεινόμενες στρατηγικές επιλογές και να τις υπηρετήσουν με συνέπεια, το σύνολο των Δημοτών, οι οποίοι πρέπει να αισθανθούν ότι συμμετέχουν ουσιαστικά στη λήψη σημαντικών αποφάσεων, που θα επηρεάσουν την καθημερινότητα τους, ώστε να εκφράσουν έγκαιρα και με εποικοδομητικό τρόπο τις απόψεις τους.

Ως κρίσιμοι παράγοντες επιτυχίας προσδιορίζονται τα παρακάτω:

- ✓ Ευρεία, δημοκρατική διαβούλευση σε μια ανοικτή κοινωνία
- ✓ Κοινωνική αποδοχή
- ✓ Πολιτική συναίνεση στις επιλογές και το σχέδιο δράσης
- ✓ Αποφασιστικότητα στην υλοποίηση
- ✓ Διαρκείς επαγγελματική παρακολούθηση της υλοποίησης με τις απαραίτητες προσαρμογές λόγω της δυναμικής του περιβάλλοντος (π.χ. χρηματοδοτικές ευκαιρίες).

4.2. Διατύπωση της Αποστολής, του Οράματος και των Αρχών Λειτουργίας και Διακυβέρνησης

4.2.1. Αποστολή – Αναπτυξιακό Όραμα και Αξίες του Δήμου Πλατανιά

Για να γίνουν κατανοητά όλα τα παραπάνω από τους εργαζόμενους του Δήμου και προκειμένου να υιοθετηθεί Ο στρατηγικός σχεδιασμός η ηγεσία οφείλει να επικοινωνεί το όραμα, την αποστολή και της αξίες, του δήμου ως οργανισμό.

Η διατύπωση της αποστολής και του οράματος, είναι ένα στοιχείο κρίσιμης σημασίας για τον Δήμο, όπως και για κάθε οργανισμό. Σκοπός της διατύπωσης της αποστολής και του οράματος είναι να εξασφαλίσει πως όλοι οι ενδιαφερόμενοι (stakeholders), εσωτερικά και εξωτερικά του Δήμου, έχουν την ίδια αντίληψη για το που βρίσκεται σήμερα ο Δήμος και πολύ περισσότερο για το ποια κατεύθυνση θα ακολουθήσει και που σκοπεύει να φθάσει στο άμεσο μέλλον. Επιπρόσθετα, τόσο η αποστολή, όσο και το όραμα, βοηθούν στον καθορισμό των προτεραιοτήτων του, στοιχείο κρίσιμης σημασίας για την πορεία του Δήμου.

4.2.1.1 Αποστολή

Αποστολή (mission): Η αποστολή αναφέρεται στον σκοπό της λειτουργίας του Δήμου. Ουσιαστικά περιγράφει τον λόγο της ύπαρξης του, ως φορέα και ως Οργανισμού που δεν είναι άλλος από την:

1. Ενίσχυση της Τοπικής Ανάπτυξης και Οικονομίας
2. Ενίσχυση της Προστασίας και Διαχείρισης του Φυσικού Περιβάλλοντος

Τμήμα Προγραμματισμού, Οργάνωσης και Πληροφορικής



3. Βελτίωση της Ποιότητας Ζωής και της Εύρυθμης Λειτουργίας του Δήμου
4. Ενίσχυση της Απασχόλησης και της Επιχειρηματικότητας
5. Ενίσχυση της Κοινωνικής Προστασίας και της Αλληλεγγύης
6. Προώθηση της Παιδείας, του Αθλητισμού και του Πολιτισμού
7. Ενίσχυση της Πολιτικής Προστασίας
8. Τήρηση των αρμοδιοτήτων τους ως Φορείς Κρατικού Χαρακτήρα

Η εκπλήρωση της Αποστολής του Δήμου επιτυγχάνεται μέσα από την στελέχωσή του, όπως αυτή περιγράφεται στον Οργανισμό Εσωτερικής Υπηρεσίας του και μέσα από την αποτελεσματική κατανομή ευθυνών και αρμοδιοτήτων στα διαφορετικά τμήματα.

Βασική προϋπόθεση για να μπορέσει να επιτύχει ο Δήμος τους μελλοντικούς του σκοπούς και τις επιδιώξεις του, είναι να έχει πλήρως αποσαφηνίσει ποιοι ακριβώς είναι αυτοί οι σκοποί και αυτές οι επιδιώξεις. Τα παραπάνω επιτυγχάνονται μέσα από την αποκρυστάλλωση και την διατύπωση του Οράματος.

4.2.1.2 Όραμα

Το Όραμα είναι η ιδεατή κατάσταση για το μέλλον. Αποτυπώνει την εικόνα του Δήμου όπως αυτή θα προκύψει στο μέλλον, εάν όλες οι ενδιαμέσες επιδιώξεις επιτευχθούν με απόλυτη επιτυχία. Ένα κρίσιμο στοιχείο για τη διατύπωση του οράματος του Δήμου είναι να είναι κατανοητό και να προσφέρει σε όλους τους ενδιαφερόμενους την αίσθηση για το ποια ακριβώς κατεύθυνση σκοπεύει να ακολουθήσει ο Δήμος.

Το **όραμα** του Δήμου Πλατανιά έγκειται στην ενίσχυση της ταυτότητάς του μέσα από τη δημιουργία μιας ενισχυμένης οργανωτικής δομής, οικονομικά βιώσιμης και λειτουργικά ευέλικτης, έτσι ώστε να αποκτήσει τη θέση που του αναλογεί.

Η **στρατηγική** προς την επίτευξη του οράματος είναι:

- η παροχή ποιοτικών υπηρεσιών για την ικανοποίηση των αναγκών των πολιτών που θα αναβαθμίσουν το επίπεδο ζωής μέσα από ένα αποτελεσματικότερο σύστημα οργάνωσης και λειτουργίας και την ορθολογική διαχείριση των διατιθέμενων πόρων και θα ανταποκρίνονται στις νέες ανάγκες που δημιουργούνται και
- η ενίσχυση της τοπικής οικονομίας, της κοινωνικής συνοχής και αλληλεγγύης και της περιβαλλοντικής προστασίας

Το όραμα της εσωτερικής ανάπτυξης του Δήμου στοχεύει στη δημιουργία ενός Δήμου, ο οποίος έχοντας ολοκληρωμένο σύστημα προγραμματισμού, λιτές και συνεκτικές οργανωτικές δομές, ευέλικτες και συνοπτικές διαδικασίες λειτουργίας, εξειδικευμένο ανθρώπινο δυναμικό και σύγχρονη υλικοτεχνική υποδομή, θα μπορεί με ίδιες δυνάμεις αλλά και σε συνεργασία με άλλους φορείς, να παρέχει αποτελεσματικές υπηρεσίες που ανταποκρίνονται στις ανάγκες ανάπτυξης της ευρύτερης περιοχής του Δήμου και θα είναι ικανός στο να εκπληρώνει την αποστολή του οικονομικότερα με διαφάνεια και με το επίπεδο ποιότητας που προδιαγράφεται από τις προσδοκίες των πολιτών.



Συνοψίζοντας , διατυπώνουμε συμπυκνωμένα , το όραμα του Δήμου Πλατανιά όπως φιλοδοξούμε να αποτυπωθεί στην συλλογική συνείδηση όλων μας , ως ακολούθως:

«Ο Δήμος Πλατανιά, πόλος ανάπτυξης, αρωγός κοινωνικής συνοχής και κοινωνικής αλληλεγγύης, δίπλα στην καθημερινότητα των πολιτών με λύσεις, «συνέταιρος» της υγιούς επιχειρηματικότητας, φιλικός και ίσος προς όλους.»

4.2.1.3 Αξίες

Τρίτο και τελευταίο στοιχείο, εκτός από τη διατύπωση της Αποστολής και του Οράματος είναι η διατύπωση των Αξιών (values) ή διαφορετικά, των κατευθυντήριων αρχών (guiding principles).

Οι Αξίες του Δήμου είναι αυτές οι οποίες τον καθοδηγούν διαρκώς κατά την εκπλήρωση της αποστολής του καθώς επίσης και στο ταξίδι της επίτευξης του Οράματος.

Οι Αξίες είναι συγκεκριμένες νοοτροπίες ή πολιτικές που πρόκειται να ακολουθήσει ο Δήμος και όλες οι στρατηγικές και οι δράσεις που θα διατυπωθούν και θα αναλυθούν στο πλαίσιο του Επιχειρησιακού Προγράμματος θα είναι σύμφωνες με τις αδιαπραγμάτευτες Αξίες του Δήμου, οι οποίες και αναφέρονται παρακάτω:

- ❖ Προσφορά Κοινωνικής Αλληλεγγύης
- ❖ Ανταπόκριση στις ανάγκες και τα αιτήματα των πολιτών
- ❖ Διαρκής προσπάθεια για την βελτίωση των υποδομών, προστασία του περιβάλλοντος και αναβάθμιση της ποιότητας ζωής
- ❖ Διαφάνεια , χρηστή διαχείριση , δίκαιη και συμμετοχική διακυβέρνηση των τοπικών υποθέσεων
- ❖ Χωροταξικός σχεδιασμός με στόχο την δημιουργία νέου αναπτυξιακού πλαισίου με σεβασμό στις αρχές της ολοκληρωμένης και αειφόρου ανάπτυξης
- ❖ Ισόρροπη ανάπτυξη όλων των δημοτικών και τοπικών κοινοτήτων

4.3 Καθορισμός των Θεματικών Αξόνων Προτεραιότητας

4.3.1 Ομαδοποίηση των Γενικών Στόχων σε Θεματικούς Άξονες Προτεραιότητας και Μέτρα

Στις παρακάτω παραγράφους πρόκειται να καθορίσουν οι γενικοί στόχοι πάνω στους οποίους βασίζεται η στρατηγική του Δήμου Πλατανιά για την προσεχή περίοδο.

Οι συναφείς γενικοί στόχοι ομαδοποιούνται σε προτεραιότητες – Μέτρα ενώ τα συναφή Μέτρα ομαδοποιούνται σε ευρύτερες προτεραιότητες – Άξονες. Οι Γενικοί Στόχοι, οι Άξονες και τα Μέτρα συγκροτούν ιεραρχικό διάγραμμα στο οποίο γίνεται σταδιακή εξειδίκευση του οράματος του Δήμου (επόμενο σχήμα). Στην κορυφή του σχήματος τοποθετείται το βασικό μήνυμα: Το Αποστολή – Όραμα του Δήμου που αναλύεται σε γενικές προτεραιότητες (Άξονες), οι οποίες σταδιακά αναλύονται σε ειδικότερες προτεραιότητες (Μέτρα, Γενικοί Στόχοι των Μέτρων και Πολιτικές Δράσης)

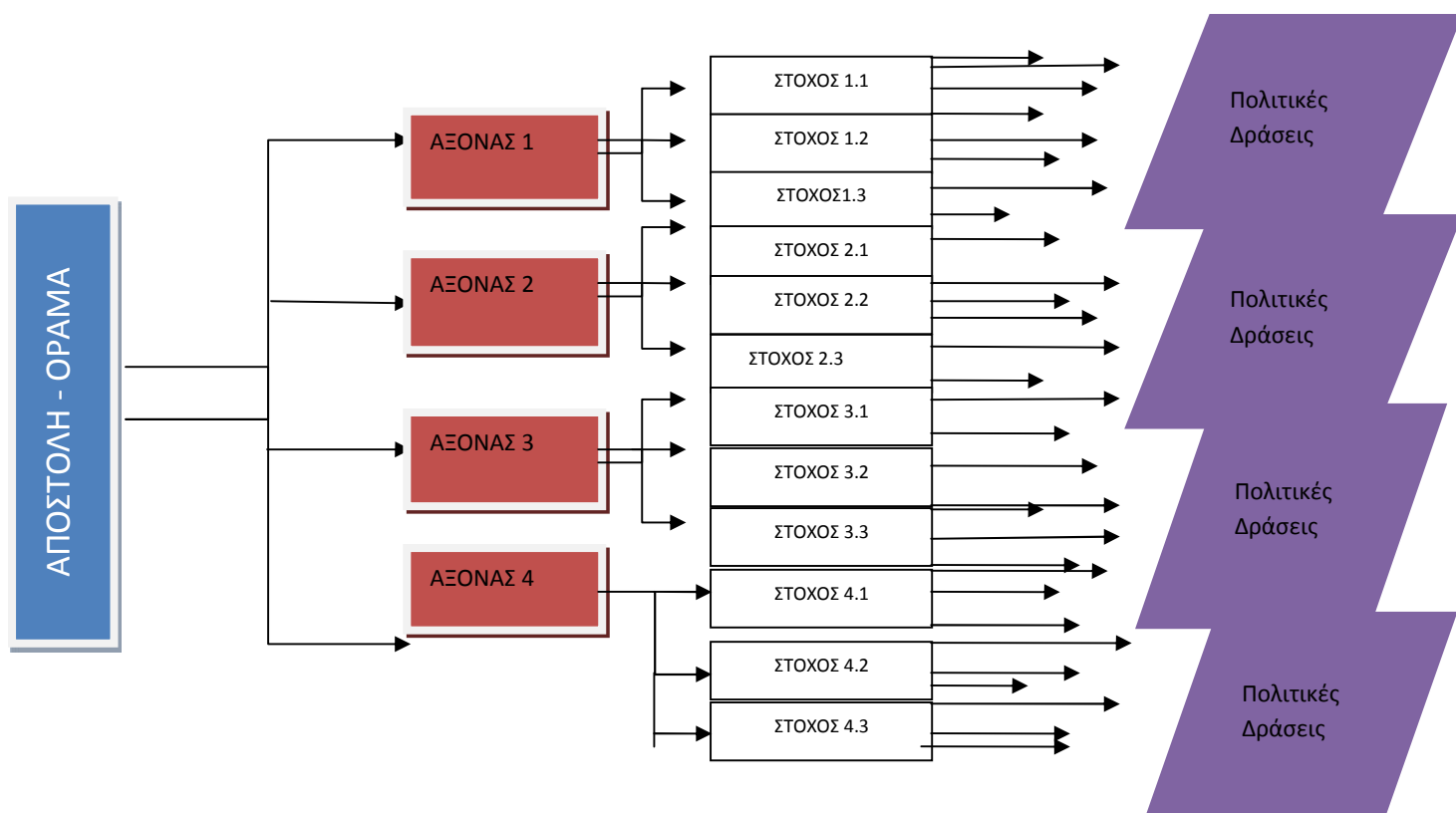
Άξονες προτεραιότητας	Άξονας 1 ^{ος} Κοινωνική	Άξονας 2 ^{ος} Περιβάλλον	Άξονας 3 ^{ος} Τοπική Οικονομία	Άξονας 4 ^{ος} Βελτίωση
-----------------------	-------------------------------------	--------------------------------------	--	------------------------------------



	πολιτική, Υγεία, Παιδεία, Πολιτισμός και Αθλητισμός	και Ποιότητα ζωής	και Απασχόληση	Διοικητικής Ικανότητας και της Οικονομικής Κατάστασης του Δήμου
Μέτρα	1.1 Κοινωνική Πρόνοια και Υγεία	2.1 Φυσικό Περιβάλλον	3.1 Προώθηση έργων τοπικής και υπερτοπικής σημασίας	4.1 Αναδιοργάνωση των υπηρεσιών του Δήμου ανάπτυξη ανθρώπινου δυναμικού
	1.2 Κοινωνική Μέριμνα	2.2 Οικιστικό περιβάλλον	3.2 Απασχόληση και ανάπτυξη ανθρώπινου δυναμικού και επιχειρηματικότητας	4.2 Επενδύσεις και αξιοποίηση της ακίνητης περιουσίας, αναζήτηση πόρων, εξορθολογισμός εξόδων – δαπανών
	1.3 Κοινωνική Ενσωμάτωση και Κοινωνική Συνοχή	2.3 Δίκτυα και Υποδομές	3.3 Σχέσεις με όμορους Δήμους και Συνεργασίες	4.3 Εισαγωγή Τεχνολογιών Πληροφορικής και ενίσχυση λειτουργίας των υπηρεσιών του Δήμου και των Νομικών Προσώπων
	1.4 Εκπαίδευση – Δια βίου μάθηση		3.4 Ασφάλεια και υποδομές για την εξυπηρέτηση του πολίτη	
	1.5 Πολιτισμός - Αθλητισμός			

4.4 Καθορισμός της Στρατηγικής

Η στρατηγική του Δήμου Πλατανιά διαμορφώνεται μέσα από τον προσδιορισμό των κρίσιμων ζητημάτων τοπικής ανάπτυξης που θα κληθεί να αντιμετωπίσει, σε συνδυασμό με τη διαμόρφωση κατάλληλων εσωτερικών στρατηγικών επιλογών για την επιτυχή προσέγγιση των γενικών στόχων τοπικής ανάπτυξης.



4.5 Πηγές και Πόροι Χρηματοδότησης

Στον επόμενο πίνακα παρατίθενται οι Πηγές και οι Πόροι χρηματοδότησης του Επιχειρησιακού Προγράμματος, με την κωδικοποίηση που ακολουθείται στο Σχέδιο.

Η κωδικοποίηση αυτή ακολουθεί την κωδικοποίηση του Προϋπολογισμού Εσόδων – Εξόδων (εντός παρενθέσεως στον πίνακα δίνεται ο αντίστοιχος κωδικός του Προϋπολογισμού του Δήμου)

Τμήμα Προγραμματισμού, Οργάνωσης και Πληροφορικής



Πηγή 1: ΙΔΙΟΙ ΠΟΡΟΙ (τακτικά και έκτακτα έσοδα) για επενδύσεις
Πηγή 2: ΚΑΠ από ΠΔΕ (ΣΑΤΑ)
Πηγή 3: ΚΑΠ Σχολείων
Πηγή 4: ΣΕΣ 2014-2020
Πηγή 5: ΕΣΠΑ ΠΕΠ
Πηγή 6: Χρηματοδοτήσεις από Κεντρικούς Φορείς για Επενδύσεις
Πηγή 7: Χρηματοδοτήσεις Έργων ΕΕ
Πηγή 8: Χρηματοδοτήσεις Έργων Διεθνών Οργανισμών
Πηγή 9: Λοιπές Επιχορηγήσεις Γ' ΚΠΣ Τομεακά
Πηγή 10: ΤΕΛΗ Περιβάλλοντος
Πηγή 11: ΤΕΛΗ ΕΙΔΙΚΟΥ ΣΚΟΠΟΥ, στην περίπτωση εξαίρεσης από τους Ιδίους Πόρους
Πηγή 12: Λοιπές Επιχορηγήσεις συμπεριλαμβανομένων ΕΣΠΑ, Τομεακά και ΕΣΣΑΑ
Πηγή 13: Υπόλοιπα παλαιών Πηγών (ΕΠΤΑ, κ.λ.π.)
Πηγή 14: Δανεισμός (αναφέρεται σε μη διασφαλισμένες χρηματοδοτήσεις)
Πηγή 15: ΣΔΙΤ
Πηγή 16: Επιχορηγήσεις από εθνικούς πόρους για την κάλυψη έκτακτων αναγκών για έργα
Πηγή 17: Έσοδα από Προγραμματικές Συμβάσεις για κάλυψη επενδυτικών αναγκών
Πηγή 18: Λειτουργικοί Πόροι Δημοτικών Επιχειρήσεων και Εταιριών

4.6. Άξονες Προτεραιότητας και Κρίσιμα Ζητήματα

Άξονας Προτεραιότητας 1: Κοινωνική Πολιτική, Παιδεία, Πολιτισμός και Αθλητισμός

Κρίσιμα ζητήματα:

- ✓ Ανάγκη δημιουργίας νέων δομών πρόνοιας και κοινωνικής μέριμνας
- ✓ Ανάγκη περαιτέρω επέκτασης και αναβάθμισης Κοινωνικών Υπηρεσιών και Υπηρεσιών Πρόνοιας καθώς και σε επίπεδο γειτονιάς
- ✓ Ανάγκη βελτίωσης των παρεχόμενων υπηρεσιών προς τους ηλικιωμένους και τους ανήμπορους δημότες
- ✓ Θέματα υποδομών εκπαίδευσης



- ✓ Ανάγκη συμπλήρωσης πολιτιστικών υποδομών
- ✓ Ανάγκη προστασίας και ανάδειξης της πλούσιας ιστορικής και πολιτιστικής κληρονομιάς
- ✓ Ανάγκη βελτίωσης της ασφάλειας των πολιτών
- ✓ Ανάγκη αύξησης υποδομών αθλητισμού
- ✓ Ανάγκη αύξησης χώρων αναψυχής
- ✓ Ανάγκη οργάνωσης νέων δικτύων εθελοντών ανά θεματικό τομέα και ενίσχυση των υπαρχόντων

Άξονας Προτεραιότητας 2: Φυσικό – Ανθρωπογενές Περιβάλλον και Ποιότητα Ζωής

Κρίσιμα ζητήματα:

- ✓ Θέματα χωροταξικού σχεδιασμού, Χρήσεις Γης
- ✓ Ανάδειξη και προστασία των φυσικών οικοσυστημάτων
- ✓ Ανάγκη βελτίωσης και επέκτασης των υποδομών περιβάλλοντος σε θέματα ρύπανσης, όπως η λειτουργία βιολογικού καθαρισμού, η επεξεργασία στερεών και υγρών αποβλήτων, η προστασία των υπόγειων υδροφόρων οριζώντων και των επιφανειακών υδάτων από την εντατική άσκηση της γεωργίας και τη λειτουργία μεταποιητικών μονάδων
- ✓ Θέματα δασοπροστασίας και αντιπυρικής προστασίας
- ✓ Ανάπτυξη και Επέκταση τεχνικών υποδομών στις τοπικές κοινότητες
- ✓ Ανάγκη αποτελεσματικών παρεμβάσεων στην Δημοτική Οδοποιία (διαπλάτυνση – συντήρηση – αντιπλημμυρικά έργα- διαχείριση κυκλοφορίας οδικών και τοπικών αρτηριών και χώρων στάθμευσης -δημιουργία νέων δημοτικών χώρων στάθμευσης κ.λ.π)
- ✓ Αναβάθμιση παραλιακής ζώνης και αξιοποίηση των λιμένων Κολυμβαρίου και Πλατανιά
- ✓ Ανάγκη προστασίας των ακτών από διαβρώσεις
- ✓ Ανάγκη υλοποίησης προγραμμάτων εξοικονόμησης ενέργειας και ενεργειακής αναβάθμισης δημοτικών κτιρίων, σχολείων και κοινόχρηστων χώρων και επίτευξη μείωσης των εκπομπών CO₂ κατά 20% έως το 2020, σύμφωνα με το Σχέδιο Αειφόρου Ενέργειας του δήμου Πλατανιά
- ✓ Ανάγκη βελτίωσης και βιοκλιματικής αναβάθμισης του περιφερειακού οδικού δικτύου τόσο στις τουριστικές όσο και στις αγροτικές περιοχές: των οδών, διαβάσεων, πεζοδρομίων, περιπατητικών διαδρομών, κοινοχρήστων χώρων κ.λ.π.
- ✓ Ανάγκη διαχείρισης των υδάτινων πόρων και αναβάθμισης υποδομών ύδρευσης και άδρευσης, ως προς την έκταση και τις ανάγκες των οικισμών και ενεργειακή αναβάθμιση των υποδομών.
- ✓ Ανάγκη αναβάθμισης υποδομών καθαριότητας και εφαρμογής ολοκληρωμένου εκπαιδευτικού προγράμματος για τη διαχείριση και ανακύκλωση απορριμμάτων.

Τμήμα Προγραμματισμού, Οργάνωσης και Πληροφορικής



Άξονας Προτεραιότητας 3: Τοπική Οικονομία και Απασχόληση

Κρίσιμα ζητήματα:

- ✓ Ανάγκη περαιτέρω αποτελεσματικής ανάπτυξης της τουριστικής υποδομής τόσο της παράκτιας όσο και της ορεινής ζώνης του Δήμου καθ' όλη τη διάρκεια του έτους
- ✓ Ανάγκη ενίσχυσης επιχειρηματικότητας
- ✓ Ανάγκη υλοποίησης προγραμμάτων δια βίου μάθησης με επίκεντρο την αναβάθμιση του παραγωγικού μοντέλου (ενίσχυση εναλλακτικών μορφών γεωργίας, κτηνοτροφίας - ανάπτυξη των δεξιοτήτων του εργατικού δυναμικού και ιδιαίτερα των δεξιοτήτων ομάδων γυναικών κ.λ.π
- ✓ Ανάγκη ανάπτυξης των συνεργασιών των ΟΤΑ της Περιφερειακής Ενότητας Χανίων και της επιρροής άλλων φορέων
- ✓ Ανάγκη υλοποίησης δράσεων για την περαιτέρω διασύνδεση του πρωτογενούς και δευτερογενούς τομέα με τον τριτογενή και δη τον τουρισμό
- ✓ Ανάγκη αξιοποίησης των εδαφικών παραγωγικών πόρων και περαιτέρω προώθηση της τοπικής ταυτότητας στο τουριστικό προϊόν (ενέργειες ενημέρωσης – τεχνικής υποστήριξης για την εισαγωγή συστημάτων διασφάλισης ποιότητας στα προϊόντα και τις υπηρεσίες)
- ✓ Ανάγκη καθορισμού και ολοκληρωμένης διαχείρισης βοσκοτόπων, εκσυγχρονισμού κτηνοτροφικών εκμεταλλεύσεων, διαχείριση κτηνοτροφικών αποβλήτων

Άξονας Προτεραιότητας 4: Βελτίωση Διοικητικής Ικανότητας και της Οικονομικής Κατάστασης του Δήμου

Κρίσιμα ζητήματα:

- ✓ Υλοποίηση του ΟΕΥ
- ✓ Ανάγκη βελτίωσης της κατάρτισης των υπαλλήλων αλλά και περαιτέρω ουσιαστικής στελέχωσης των υπηρεσιών , μέσω μετατάξεων, για την αποτελεσματική ενάσκηση όλων των αρμοδιοτήτων τους
- ✓ Η ανάγκη εφαρμογής συστήματος διοίκησης ποιότητας και Κοινού Πλαισίου Αξιολόγησης
- ✓ Αξιοποίηση χρηματοδοτικών εργαλείων για την υλοποίηση σημαντικών έργων
- ✓ Αναζήτηση και διάθεση πόρων για άμεση υλοποίηση δράσεων και ενεργειών ωρίμανσης έργων προς ένταξη τους στο ΣΕΣ 2014-2020
- ✓ Ένταξη του σχεδίου ανάπτυξης του δήμου σε ευρύτερο κεντρικό σχεδιασμό (εθνικό, δημοτικό) για εξεύρεση πόρων.
- ✓ Επιδίωξη ένταξης σημαντικών έργων σε χρηματοδοτικούς πόρους



- ✓ Αναζήτηση πόρων για επενδύσεις από ΣΔΙΤ (Συμπράξεις Δημοσίου – Ιδιωτικού Τομέα)
- ✓ Ανάγκη αναβάθμισης των χώρων εργασίας για μεγαλύτερη λειτουργικότητα και φιλικότητα προς του Πολίτες
- ✓ Ανάγκη αξιοποίησης νέων τεχνολογιών –ανάπτυξη ψηφιακών υποδομών-ανάπτυξη ψηφιακών υπηρεσιών προς τον Πολίτη

4.7 Καθορισμός των Στόχων και Πολιτικές Δράσης

Στην προηγούμενη παράγραφο αποτυπώθηκαν τα κρίσιμα ζητήματα που απασχολούν το Δήμο Πλατανιά. Τα ζητήματα αποτυπώθηκαν ανά θεματικό τομέα.

Η διαπίστωση των κρίσιμων αυτών ζητημάτων υπαγορεύει τους ζητούμενους στόχους προκειμένου να εκπληρώσει καλύτερα την αποστολή του ο Δήμος.

Η επίτευξη του στρατηγικού(γενικού) στόχου προϋποθέτει την επίτευξη αυτών των επιμέρους στόχων. **Οι στόχοι αποτελούν τα ενδιάμεσα στάδια, τα μέσα και τα εργαλεία επίτευξης του στρατηγικού στόχου.** Είναι προφανές ότι αυτοί θα πρέπει να είναι σαφείς και κατανοητοί ώστε να μπορούν να εξειδικευτούν στην επόμενη φάση σε έργα ή δράσεις.

Παρακάτω αποτυπώνονται οι στόχοι ανά θεματικό τομέα:

Άξονας Προτεραιότητας 1: Κοινωνική Πολιτική, Παιδεία, Πολιτισμός και Αθλητισμός

Στόχοι:

- ✓ Ποιοτική αναβάθμιση των υπηρεσιών κοινωνικής μέριμνας και πρόνοιας
- ✓ Βελτίωση και επέκταση των κοινωνικών υποδομών
- ✓ Βελτίωση και επέκταση των υποδομών και υπηρεσιών εκπαίδευσης
- ✓ Ανάδειξη και αξιοποίηση της ιστορικής και πολιτιστικής κληρονομιάς της ευρύτερης περιοχής
- ✓ Ενίσχυση και ανάπτυξη των θεσμών πολιτιστικού υποδομών
- ✓ Βελτίωση και επέκταση των αθλητικών υποδομών και υπηρεσιών

Άξονας Προτεραιότητας 2: Φυσικό – Ανθρωπογενές Περιβάλλον και Ποιότητα Ζωής

Στόχοι:

- ✓ Διαχείριση φυσικών πόρων
- ✓ Προστασία και ανάδειξη των ιδιαίτερων φυσικών τοπίων του Δήμου



- ✓ Ολοκλήρωση χωροταξικού σχεδιασμού
- ✓ Υλοποίηση δράσεων που περιλαμβάνονται στο Σχέδιο Δράσης Αειφόρου Ενέργειας του Δήμου Πλατανιά
- ✓ Βελτίωση και επέκταση των βασικών τεχνικών υποδομών στις τοπικές κοινότητες
- ✓ Επέκταση και βελτίωση του οδικού δικτύου
- ✓ Αντιμετώπιση των προβλημάτων κυκλοφορίας και στάθμευσης
- ✓ Ανάπλαση και αξιοποίηση των παραλιακών ζωνών του Δήμου
- ✓ Αντιπυρική προστασία
- ✓ Εκπόνηση μελετών
- ✓ Έλεγχος της ρύπανσης, καθαριότητας και διαχείριση της αποβλήτων

Άξονας Προτεραιότητας 3: Τοπική Οικονομία και Απασχόληση

Στόχοι:

- ✓ Ανάπτυξη θεματικού τουρισμού, επιμήκυνση της τουριστικής περιόδου (τουρισμός όλο το χρόνο), ενίσχυση των τουριστικών υποδομών και της τουριστικής προβολής
- ✓ Ποιοτική αναβάθμιση και αύξηση της ανταγωνιστικότητας των τουριστικών υπηρεσιών
- ✓ Αξιοποίηση Δημοτικής περιουσίας
- ✓ Υποστήριξη και ενθάρρυνση των μικρομεσαίων επιχειρήσεων
- ✓ Υποστήριξη της καινοτομίας στις μεθόδους παραγωγής, μεταποίησης και προώθησης των τοπικών αγροτικών προϊόντων
- ✓ Ενίσχυση γεωργίας, κτηνοτροφίας, αλιείας
- ✓ Ανάπτυξη – ενίσχυση πρωτογενούς, δευτερογενούς και τριτογενούς τομέα
- ✓ Μείωση της ανεργίας και ενίσχυση της επιχειρηματικότητας

Άξονας Προτεραιότητας 4: Βελτίωση Διοικητικής Ικανότητας και της Οικονομικής Κατάστασης του Δήμου

Στόχοι:

- ✓ Δράσεις Εσωτερικής Ανάπτυξης του Δήμου:
 - ο Συστηματική διαχείριση των παραπόνων των πολιτών
 - ο Εισαγωγή συστηματικών διαδικασιών προγραμματισμού, παρακολούθησης και αξιολόγησης των δράσεων του Δήμου



- Βελτίωση των διαδικασιών ελέγχου της εφαρμογής των κανονιστικών αποφάσεων
- Ελοπτεία και αντιμετώπιση των προβλημάτων των πολιτών
- Ανάπτυξη νέων δραστηριοτήτων
- ✓ Αξιοποίηση και εφαρμογή του Ο.Ε.Υ. και των αυξημένων αρμοδιοτήτων
- ✓ Συνεργασία των επιμέρους οργανικών μονάδων του Δήμου
- ✓ Ανάπτυξη συνεργασιών με άλλους φορείς υπηρεσίες και δίκτυα
- ✓ Βελτίωση κατάρτισης υπαλλήλων και αιρετών
- ✓ Βελτίωση της παραγωγικότητας των υπηρεσιών μέσω των ΤΠΕ
- ✓ Αναβάθμιση και αξιοποίηση των υπαρχουσών υποδομών ΤΠΕ
- ✓ Στελέχωση υπηρεσιών με νέο προσωπικό διαφόρων ειδικοτήτων και ποιοτική αναβάθμιση θέσεων
- ✓ Μείωση του κόστους των παρεχόμενων υπηρεσιών
- ✓ Συστηματική τεκμηρίωση στοιχείων και πληροφοριών για την παρακολούθηση κόστους λειτουργίας του Δήμου
- ✓ Αποτελεσματική αξιοποίηση της δημοτικής περιουσίας
- ✓ Αξιοποίηση Εθνικών και Κοινοτικών πόρων, και καλύτερη αξιοποίηση υφιστάμενων πηγών χρηματοδότησης
- ✓ Μέριμνα για τους οικονομικά ασθενέστερους κατοίκους

4.8 Διαμόρφωση των κατάλληλων εσωτερικών στρατηγικών επιλογών

4.8.1 Το πλαίσιο των Ευρωπαϊκών και των Εθνικών πολιτικών

Μια ουσιαστική συνιστώσα της στρατηγικής του Δήμου Πλατανιά αφορά τη διαμόρφωση των κατάλληλων εσωτερικών στρατηγικών επιλογών που θα διασφαλίσουν την επιτυχή προσέγγιση των ως άνω στόχων.

Πρέπει να επισημανθεί ότι οι φορείς Τοπικής Αυτοδιοίκησης αποτελούν περιφερειακό στοιχείο της δημόσιας Διοίκησης και κατά συνέπεια μεταφέρουν τα προβλήματα και τις δυσλειτουργίες της.

Οι Ευρωπαϊκές και Εθνικές πολιτικές προσδιορίζουν μια σειρά από διαρθρωτικά ζητήματα που πρέπει να αντιμετωπισθούν και θέτουν μια σειρά από κατευθυντήριες οδηγίες, προκειμένου να διαμορφωθούν κατάλληλα οι εσωτερικές στρατηγικές επιλογές.



Ειδικότερες αναφορές για την βελτίωση της διοικητικής ικανότητας τίθενται στις Στρατηγικές Κατευθυντήριες Οδηγίες της Πολιτικής της Συνοχής για την Ανάπτυξη και την Απασχόληση³. Οι οδηγίες αυτές συνοψίζονται ως εξής:

- **Διακυβέρνηση:** τίθεται το ζήτημα της αποτελεσματικότητας και της επιτυχίας των δημόσιων πολιτικών και της ανάγκης για την ενδυνάμωση της διοικητικής ικανότητας σε όλα τα επίπεδα της διοίκησης, ως πρώτη προτεραιότητα για τις λιγότερο αναπτυγμένες περιφέρειες. Δίνεται έμφαση στην ανάγκη ενίσχυσης της ανταγωνιστικότητας της οικονομίας και στην ανάγκη ενδυνάμωσης της κοινωνίας των πολιτών, και υποδεικνύονται βασικές προϋποθέσεις για το σκοπό αυτό στα επίπεδα του σχεδιασμού των δημόσιων πολιτικών και της εφαρμογής τους.
- **Διοικητική ικανότητα:** τίθενται τα ζητήματα της καλής νομοθέτησης, της βελτίωσης του σχεδιασμού των πολιτικών και της αποτελεσματικής εφαρμογής των πολιτικών, ως βασικοί συντελεστές δημιουργίας των κατάλληλων συνθηκών για την οικονομική ανάπτυξη και την δημιουργία θέσεων εργασίας. Για τις περιφέρειες του στόχου της Συνοχής, τονίζεται η ανάγκη για τη βελτίωση της παραγωγικότητας και της ποιότητας της εργασιακής ζωής στο δημόσιο τομέα και η σημασία εστίασης των παρεμβάσεων ενδυνάμωσης της διοικητικής ικανότητας σε τομείς δημόσιας δράσης που είναι κρίσιμοι για την προώθηση των μεταρρυθμίσεων, την ενίσχυση της κοινωνικής και χωρικής σύγκλισης και τη διασφάλιση της βιώσιμης ανάπτυξης (οικονομία, απασχόληση, κοινωνική πολιτική, υγεία, περιβάλλον και δικαιοσύνη). Στο πλαίσιο αυτό ως περιοχή παρέμβασης πρώτης προτεραιότητας προσδιορίζεται η εκπαίδευση του ανθρώπινου δυναμικού της δημόσιας διοίκησης.

Το Ευρωπαϊκό Κοινωνικό Ταμείο υποδεικνύει συγκεκριμένες κατευθύνσεις για την **πολιτική βελτίωσης της διοικητικής ικανότητας** στο πλαίσιο των Διαρθρωτικών Ταμείων για την περίοδο 2007-2013. Προσδιορίζει ένα πρότυπο καλής διακυβέρνησης το οποίο συγκροτείται από οκτώ διακριτά, αλλά αλληλεξαρτώμενα χαρακτηριστικά, ως βασικούς συντελεστές της καλής διακυβέρνησης τα εξής:

- Συμμετοχή (Participation)
- Εφαρμογή του Νόμου (Rule of law)
- Διαφάνεια (Transparency)
- Συναινέση (Consensus orientation)
- Ανταπόκριση (Responsiveness)
- Ισονομία και αρχή της μη διάκρισης (Equitability and inclusiveness)
- Αποτελεσματικότητα και αποδοτικότητα (Effectiveness and efficiency)
- Λογοδοσία (Accountability)

Αντίστοιχα με τα χαρακτηριστικά αυτά είναι και οι διαστάσεις Καλής Διακυβέρνησης που χρησιμοποιεί η Παγκόσμια Τράπεζα⁴ στις διεθνείς συγκρίσεις που διεξάγει:

- Συμμετοχή και λογοδοσία (Voice and accountability)
- Αποτελεσματικότητα διακυβέρνησης (Government effectiveness)

³ Ε , 2007-2013, COM (2005) 0299 .

⁴ World Bank, Governance indicators: 1996-2005 (www.worldbank.org), 2005.



- Ποιότητα ρυθμίσεων (Regulatory quality)
- Εφαρμογή της νομιμότητας (Rule of law)
- Έλεγχος της διαφθοράς (Control of corruption)

Το Εθνικό Πρόγραμμα Μεταρρυθμίσεων συμβαδίζει με τους στόχους των Ευρωπαϊκών πολιτικών που προαναφέρθηκαν. Οι στόχοι που θέτει το Πρόγραμμα για τη μεταρρύθμιση της Δημόσιας Διοίκησης εντάσσονται σε επτά (7) ενότητες ως εξής:

- Βελτίωση της εκπαίδευσης του προσωπικού της Δημόσιας Διοίκησης.
- Αναμόρφωση του θεσμικού πλαισίου ρύθμισης των θεμάτων υπηρεσιακής κατάστασης του προσωπικού και της διοικητικής οργάνωσης της Δημόσιας Διοίκησης.
- Αναμόρφωση του κανονιστικού πλαισίου που ρυθμίζει τη δημόσια δράση.
- Εκσυγχρονισμός των δομών και των διαδικασιών της Δημόσιας Διοίκησης.
- Αναβάθμιση της ποιότητας και της αποτελεσματικότητας εφαρμογής των δημόσιων πολιτικών.
- Ενίσχυση της ανοιχτής διοίκησης.
- Ανάπτυξη της ηλεκτρονικής διακυβέρνησης.
- Δημιουργία δομών τεχνικής και πολιτικής υποστήριξης της μεταρρύθμισης και αξιοποίηση της ξένης εμπειρίας.

4.8.2 Η υφιστάμενη κατάσταση σε ότι αφορά την καλή διακυβέρνηση

Για την ανάλυση της υφιστάμενης κατάστασης σε ότι αφορά την καλή διακυβέρνηση υιοθετούνται δυο παραπλήσια πρότυπα ορισμού της καλής διακυβέρνησης: της Ευρωπαϊκής Επιτροπής και Διεθνούς Τράπεζας, αντίστοιχα και σχετικές πηγές αναφοράς οι οποίες επιτρέπουν τη σύγκριση της χώρας με το Ευρωπαϊκό και διεθνές περιβάλλον.

Το πρώτο πρότυπο περιλαμβάνει τα κριτήρια της καλής διακυβέρνησης τα οποία υποδεικνύονται από το Ευρωπαϊκό Κοινωνικό Ταμείο, στο πλαίσιο του στόχου υποστήριξης της διοικητικής ικανότητας της Δημόσιας Διοίκησης στην περίοδο 2007-2013. Τα κριτήρια εντάσσονται σε δύο ευρείς στρατηγικούς στόχους:

- ✓ Το στρατηγικό στόχο για μια **αποτελεσματική και αποδοτική** Δημόσια Διοίκηση. Στον στόχο αυτό εντάσσονται το κριτήριο της αποτελεσματικότητας και αποδοτικότητας, και το κριτήριο της ανταπόκρισης.
- ✓ Το στρατηγικό στόχο για μια **ανοιχτή, δίκαιη και συμμετοχική** Δημόσια Διοίκηση. Στο στόχο αυτό εντάσσονται τα κριτήρια της συμμετοχής, της εφαρμογής του νόμου, της διαφάνειας, της συναίνεσης, της ισονομίας και ενσωμάτωσης, και της λογοδοσίας.



Το δεύτερο πρότυπο περιλαμβάνει πέντε κριτήρια καλής διακυβέρνησης που χρησιμοποιεί η Διεθνής Τράπεζα (τι είναι η Διεθνής Τράπεζα) για τις τακτικές συγκρίσεις που πραγματοποιεί σε παγκόσμια κλίμακα. Τα κριτήρια αυτά είναι:

- Συμμετοχή και λογοδοσία (Voice and accountability).
- Αποτελεσματικότητα διακυβέρνησης (Government effectiveness).
- Ποιότητα ρυθμίσεων (Regulatory quality).
- Εφαρμογή της νομιμότητας (Rule of law).
- Έλεγχος της διαφθοράς (Control of corruption).

4.8.3 Εφαρμογή «Καλής Διακυβέρνησης» στα όρια του Δήμου Πλατανιά και ο ρόλος των ΤΠΕ στην επίτευξή της

Σε ότι αφορά στις περιοχές υπαίθρου γενικότερα, η προσπάθεια καλής διακυβέρνησης προσκρούει σε σύγκριση με τις αστικές περιοχές σε δύο επιπλέον επίπεδα: το πρώτο αφορά στις αποστάσεις και τη δυσκολία φυσικής πρόσβασης του πολίτη ή της επιχείρησης στις αρμόδιες κατά περίπτωση δημόσιες υπηρεσίες, ενώ το δεύτερο αφορά, κατά κανόνα, μικρότερο μέγεθος των οργανισμών τοπικής αυτοδιοίκησης των περιοχών αυτών και την αντίστοιχα μειωμένη δυναμικότητα εξυπηρέτησης αλλά και την ικανότητα αποτελεσματικής διαχείρισης της αναπτυξιακής διαδικασίας για την περιοχή τους.

Τα προβλήματα που δημιουργούν τα δύο αυτά εμπόδια γίνεται προσπάθεια να αντιμετωπιστούν με την λειτουργία των ΚΕΠ σε συνδυασμό με την ανάπτυξη υπηρεσιών ηλεκτρονικής διακυβέρνησης. Όμως, εξακολουθεί να υπάρχει ως αναπτυξιακή ανάγκη πρώτης προτεραιότητας η περαιτέρω αξιοποίηση των υπηρεσιών ηλεκτρονικής διακυβέρνησης σε συνδυασμό με την κατάλληλη προσαρμογή της οργάνωσης των δημοσίων υπηρεσιών, για την αποτελεσματικότερη αντιμετώπισή τους. Όπως επίσης, η ενδυνάμωση της διοικητικής ικανότητας των οργανισμών τοπικής αυτοδιοίκησης, που μπορεί να επιτευχθεί με τις πρόσφατες δομικές αλλαγές, είτε μέσω κοινών υπηρεσιών και διαδημοτικής συνεργασίας είτε μέσω συγχωνεύσεων.

Σε ότι αφορά την ηλεκτρονική διακυβέρνηση, το ΕΠ Ψηφιακής Σύγκλισης 2007 - 2013 χρηματοδοτεί υποδομές και υπηρεσίες ΤΠΕ σε βασικά πεδία υπηρεσιών που προσφέρει η δημόσια διοίκηση (παιδεία, υγεία, κλπ.) και σε όλο το εύρος των διοικητικών συναλλαγών του πολίτη και της επιχείρησης με το κράτος.

Πρέπει πάντως να επισημανθεί ότι η τοπική αυτοδιοίκηση δεν έχει εκμεταλλευτεί όσο θα έπρεπε τις ευκαιρίες που δίδονται για την εισαγωγή συστημάτων ΤΠΕ.

Η προώθηση της ηλεκτρονικής διακυβέρνησης προσκρούει στην αδυναμία της πλειοψηφίας των φορέων της δημόσιας διοίκησης να διαχειριστούν αποτελεσματικά τα συστήματα ηλεκτρονικής διακυβέρνησης και να αξιοποιήσουν πλήρως τις δυνατότητες που προσφέρουν οι ΤΠΕ για την βελτίωση των δημοσίων υπηρεσιών. Η αδυναμία αυτή οφείλεται σε σοβαρές, εγγενείς αδυναμίες σε όλο εύρος των συντελεστών της λειτουργίας της δημόσιας διοίκησης (κανονιστικό πλαίσιο, δομές και συστήματα, ανθρώπινο δυναμικό).

Για την αντιμετώπιση των δυσλειτουργιών αυτών της δημόσιας διοίκησης έχουν γίνει σημαντικά βήματα προς την κατεύθυνση της ανοιχτής διοίκησης και της βελτίωσης των σχέσεων πολίτη κράτους (όπως τα μέτρα απλούστευσης των διαδικασιών συναλλαγής του κράτους με τους πολίτες και τις επιχειρήσεις, κλπ.). Βήματα έχουν γίνει επίσης προς την κατεύθυνση της βελτίωσης της εσωτερικής λειτουργίας της δημόσιας διοίκησης, όπου όμως περιορίζονται σε μεγάλο βαθμό σε θεσμικές παρεμβάσεις (κυρίως στα θέματα του ανθρώπινου δυναμικού -πρόσληψη, αξιολόγηση, εξέλιξη προσωπικού, κλπ.) οι οποίες δεν αξιοποιούνται πλήρως στην πράξη.



4.8.4 Δυσλειτουργίες της Δημόσιας Διοίκησης και τρόποι βελτίωσής της

Βασικές εγγενείς δυσλειτουργίες της δημόσιας διοίκησης στο κανονιστικό πλαίσιο τις δομές και τις διαδικασίες εξακολουθούν να αποτελούν:

- Η πολυπλοκότητα, του κανονιστικού πλαισίου που διέπει την εσωτερική λειτουργία της Δημόσιας διοίκησης και τις συναλλαγές του κράτους με τον πολίτη και τις επιχειρήσεις.
- Η πολυδιάσπαση αρμοδιοτήτων μεταξύ μεγάλου αριθμού υπηρεσιών και επιπέδων διοίκησης (κεντρική, περιφερειακή, τοπική), αλλά και στο εσωτερικό των φορέων της διοίκησης μεταξύ των οργανικών μονάδων σε συνδυασμό με την απουσία αποτελεσματικών μηχανισμών και διαδικασιών οριζόντιας συνεργασίας και επικοινωνίας.
- Ο μεγάλος αριθμός περιττών διαδικασιών ή διαδικασιών με αρνητικό ισοζύγιο οφέλους κόστους.

Παράλληλα, το ανθρώπινο δυναμικό της δημόσιας διοίκησης, παρά τις σημαντικές θεσμικές αλλαγές και την εκπαίδευση και επιμόρφωση που προσφέρει το Εθνικό Κέντρο Δημόσιας Διοίκησης και Αυτοδιοίκησης και οι άλλοι δημόσιοι οργανισμοί εκπαίδευσης, εξακολουθεί να χαρακτηρίζεται από εγγενείς αδυναμίες που πρέπει να αντιμετωπιστούν, όπως: την μειωμένη υποκίνηση, την ανεπαρκή κινητικότητα, την ελλιπή αξιοποίηση των προσόντων, την τυπολατρία, κλπ.

Σε ότι αφορά στο πεδίο της αποτελεσματικότητας και της απόδοσης των υπηρεσιών της δημόσιας διοίκησης, οι αδυναμίες που προαναφέρθηκαν συνεπάγονται: υψηλό κόστος λειτουργίας και αρνητικό ισοζύγιο μεταξύ των πόρων που διατίθενται και του προϊόντος της δημόσιας διοίκησης, έλλειμμα αποτελεσματικότητας στην παραγωγή δημόσιων πολιτικών και προγραμματισμού δράσης και αδυναμία της δημόσιας διοίκησης να υποστηρίξει την επιχειρηματικότητα.

Σε ότι αφορά στις δημόσιες πολιτικές, υπάρχουν επίσης σοβαρές αδυναμίες οι οποίες εμφανίζονται στο επίπεδο του σχεδιασμού και της εφαρμογής. Οι δημόσιες πολιτικές κατά κανόνα σχεδιάζονται χωρίς προηγούμενη συστηματική έρευνα και αξιολόγηση της κατάστασης και των προβλημάτων, η διατύπωσή τους περιορίζεται στις θεσμικές ρυθμίσεις με τις οποίες εισάγονται, η εφαρμογή τους δεν εξειδικεύεται σε επιχειρησιακό επίπεδο και δεν παρακολουθείται ούτε αξιολογείται συστατικά.

Σε ότι αφορά στην ανοιχτή διοίκηση, οι δυσλειτουργίες στους συντελεστές της διοικητικής ικανότητας που προαναφέρθηκαν έχουν ως αποτέλεσμα την εσωστρέφεια της δημόσιας διοίκησης. Παρά τα σημαντικά βήματα που έχουν γίνει προς την κατεύθυνση της ανοιχτής διοίκησης και την ενίσχυση της εξωστρέφειας της δημόσιας διοίκησης, τις ρυθμίσεις βελτίωσης των σχέσεων κράτους – πολίτη, την εισαγωγή διαδικασιών δημόσιας διαβούλευσης με τους κοινωνικούς εταίρους και την Οικονομική και Κοινωνική Επιτροπή, αλλά και την αυξανόμενη χρήση του Διαδικτύου ως μέσου παροχής πληροφόρησης και εργαλείου διαβούλευσης, εξακολουθεί να υπάρχει ένα σοβαρό έλλειμμα σε ότι αφορά τον στόχο της ανοιχτής διοίκησης.

Το έλλειμμα αυτό ενισχύεται και από λειτουργικές αδυναμίες που δυσχεραίνουν στην πράξη την προαγωγή της ανοιχτής διοίκησης. Για παράδειγμα, χωρίς διαδικασίες αξιολόγησης της διοικητικής δράσης (performance appraisal) ή χωρίς την ύπαρξη διπλογραφικού συστήματος, δεν είναι δυνατόν να υπάρχει ουσιαστικός απολογισμός χρήσης πόρων και δράσης, ενώ χωρίς διαδικασίες συστηματικής επεξεργασίας αποφάσεων και πολιτικών δεν είναι εύκολο να υπάρξουν διαδικασίες πληροφόρησης και συμμετοχής του πολίτη. Τελικά, το έλλειμμα ανοιχτής διοίκησης, σε συνδυασμό με τις δυσλειτουργίες της διοικητικής ικανότητας έχει ως αποτέλεσμα την αποξένωση του πολίτη, την μειωμένη ποιότητα και αποτελεσματικότητα στον σχεδιασμό και την εφαρμογή των δημόσιων πολιτικών, και συνιστά γενεσιουργό παράγοντα της διαφθοράς.

Ο ορισμός που δόθηκε στην εσωτερική ανάπτυξη ενός Δήμου, ως η βελτίωση της Αποτελεσματικότητας, της Αποδοτικότητας και της Νομιμοποίησης της λειτουργίας του, εκφράζουν ακριβώς **το ζητούμενο** για την αναπτυξιακή στρατηγική που θα πρέπει να ακολουθήσει ο Δήμος Πλατανιά.



Πριν παρουσιαστούν διεξοδικά οι γενικοί στόχοι εσωτερικής ανάπτυξης και οι πολιτικές δράσης του δήμου θα θιχτούν συνοπτικά θέματα αποτελεσματικότητας, αποδοτικότητας και νομιμοποίησης που συσχετίζονται με την υπάρχουσα λειτουργία του Δήμου και πρέπει να αποτελούν κριτήρια αξιολόγησής του αλλά και προϋποθέσεις συμμετοχικής και δίκαιης διακυβέρνησης:

- **Αποτελεσματικότητα:** Η αποτελεσματικότητα αξιολογεί το κατά πόσο οι εκροές και τα αποτελέσματα της δράσης ενός Δήμου αποκλίνουν από τους στόχους που έχουν τεθεί. Με άλλους όρους η αποτελεσματικότητα σχετίζεται άμεσα με θέματα εσωτερικής οργάνωσης, επάρκειας (ποσοτικής και ποιοτικής) των πόρων του Δήμου καθώς και τις ωφέλειες που δημιουργούνται στους αποδέκτες από τις δράσεις του
- **Αποδοτικότητα:** Αξιολογεί το κατά πόσο οι δράσεις του Δήμου αποδίδουν το μέγιστο δυνατό αποτέλεσμα με το ελάχιστο δυνατό κόστος και στον ελάχιστο δυνατό χρόνο.
- **Νομιμοποίησης:** Αξιολογεί το κατά πόσο οι στόχοι του Δήμου αποκλίνουν από τις ανάγκες, τις αξίες και τις προσδοκίες όλων των εμπλεκόμενων από το εξωτερικό και το εσωτερικό περιβάλλον του Δήμου.

4.9 Από τους Στόχους στις Πολιτικές Δράσης

Η επίτευξη των Γενικών Στόχων και η δυνατότητα επίτευξης των Πολιτικών Δράσης εξαρτώνται άμεσα από την εσωτερική ανάπτυξη του Δήμου Πλατανιά. Η εσωτερική ανάπτυξη εξασφαλίζεται μέσω της βελτίωσης των χαρακτηριστικών του Δήμου στις παρακάτω Θεματικές Ενότητες Εσωτερικού Περιβάλλοντος:

- **Δραστηριότητες & Διαδικασίες λειτουργίας:** Ήδη από τα προηγούμενα κεφάλαια έχουν αποτυπωθεί οι δραστηριότητες του Δήμου, καθώς και τα κρίσιμα ζητήματα που αφορούν τις δραστηριότητες του είτε στο επίπεδο του Δήμου είτε στο επίπεδο των ξεχωριστών νομικών προσώπων. Τα κρίσιμα ζητήματα σε θέματα δραστηριοτήτων αφορούν στις δομές που υποστηρίζουν την κοινωνική ανάπτυξη και απασχόληση οι οποίες δεν είναι ιδιαίτερα ανεπτυγμένες στο Δήμο Πλατανιά.

Παράλληλα, τα κρίσιμα θέματα διαδικασιών λειτουργίας αφορούν στην βελτίωση των παρεχόμενων υπηρεσιών προς τους πολίτες και στις διαδικασίες που χρήζουν αναδιοργάνωσης

- **Οργάνωση & Συνεργασίες:** Η ανάλυση της εσωτερικής λειτουργίας του δήμου Πλατανιά ανέδειξε ορισμένα κρίσιμα ζητήματα σε θέματα οργάνωσης και συνεργασιών, όπως εφαρμογή συστημάτων ποιότητας στην διαχείριση των έργων
- **Ανθρώπινο Δυναμικό & Υλικοτεχνική Υποδομή:** Σε θέματα ανθρώπινου δυναμικού τα κρίσιμα ζητήματα συνοψίζονται κυρίως στην ανάγκη στελέχωσης με προσωπικό ΠΕ και ΤΕ αλλά και κάλυψη κρίσιμων κενών θέσεων σε προσωπικό.
- Τα κρίσιμα θέματα υλικοτεχνικής υποδομής αφορούν στην πλήρη αξιοποίηση των τεχνολογιών ΤΠΕ, στην επέκταση του υπάρχοντος εξοπλισμού αλλά και στην ανάγκη αναβάθμισης του υπάρχοντος, που λόγω παλαιότητας απαιτεί υψηλό κόστος συντήρησης.
- **Οικονομικά:** Τα σημαντικότερα κρίσιμα ζητήματα που πρέπει να αντιμετωπίσει ο Δήμος Πλατανιά σε αυτόν τον τομέα είναι η μείωση και ο έλεγχος των εξόδων και η αξιοποίηση της σημαντικής περιουσίας του Δήμου

Για την επίτευξη των γενικών στόχων εσωτερικής ανάπτυξης όπως και για την παρακολούθηση της εφαρμογής των πολιτικών δράσης, αρμόδιες είναι οι υποστηρικτικές και οι οριζόντιες υπηρεσίες. Μέσω των υποστηρικτικών και των οριζόντιων υπηρεσιών επιτυγχάνεται ο συντονισμός, ο έλεγχος και ο προσανατολισμός των κάθετων υπηρεσιών από τα όργανα διοίκησης σε κοινά ζητήματα που

Τμήμα Προγραμματισμού, Οργάνωσης και Πληροφορικής



αφορούν στη λειτουργία τους.

Τα όργανα διοίκησης εξασφαλίζουν συνέργιες, θέτοντας οριζόντιους στόχους εσωτερικής ανάπτυξης και οριζόντιες πολιτικές δράσης τις οποίες, σε μεγαλύτερο ή μικρότερο βαθμό, πρέπει να εφαρμόσουν όλες οι κάθετες υπηρεσίες. Οι υποστηρικτικές και οι οριζόντιες υπηρεσίες, επομένως είναι αρμόδιες για την επίτευξη γενικών στόχων εσωτερικής ανάπτυξης και είναι οι «θεματοφύλακες» των πολιτικών δράσης του Δήμου.

Οι πολιτικές δράσης και οι γενικοί στόχοι εσωτερικής ανάπτυξης που προβλέπεται να ακολουθήσει ο Δήμος για την αντιμετώπιση των κρίσιμων ζητημάτων αλλά και **το πως θα αλλάξει εσωτερικά ο δήμος προκειμένου να πετύχει τους στόχους τοπικής ανάπτυξης προσδιορίστηκαν μέσω της συμπλήρωσης ερωτηματολογίων τα οποία συμπληρώθηκαν απ' όλες τις οργανικές μονάδες του δήμου Πλατανιά.**

Για κάθε στόχο ορίζεται αρμόδια Διεύθυνση – Τμήμα που θα έχει την ευθύνη, αργότερα, για την επίτευξη των αντίστοιχων πολιτικών δράσεις. Επιπλέον, γίνεται έλεγχος κάλυψης και των τριών κριτηρίων αξιολόγησης του Δήμου Πλατανιά, ήτοι της **Αποτελεσματικότητας, της Αποδοτικότητας και της Νομιμότητας** της λειτουργίας του Δήμου.

Θεματική Ενότητα Εσωτερικού Περιβάλλοντος: Δραστηριότητες και Διαδικασίες

Στόχοι και Πολιτικές Δράσεις:

Θεματική Ενότητα Εσωτερικού Περιβάλλοντος	Στόχοι και πολιτικές Δράσεις	Αρμόδιες Διευθύνσεις - Τμήματα και Υποστηρικτικές Υπηρεσίες	Αποτελεσματικότητας, Αποδοτικότητας, Νομιμοποίησης
Δραστηριότητες και Διαδικασίες	Συστηματική διαχείριση των παραπόνων των πολιτών	Αυτοτελές Γραφείο Διαφάνειας και Διευθυνση Διοικητικού	Νομιμοποίηση
	Εισαγωγή συστηματικών διαδικασιών προγραμματισμού, παρακολούθησης και αξιολόγησης των δράσεων του Δήμου	Τμήμα Προγραμματισμού, Οργάνωσης και Πληροφορικής	Αποδοτικότητα
	Βελτίωση των διαδικασιών ελέγχου της εφαρμογής των κανονιστικών αποφάσεων	Ο Δήμος συνολικά- Συνεργασία με Ελληνική Αστυνομία	Νομιμοποίηση
	Εποπτεία και αντιμετώπιση καθημερινών προβλημάτων	Αυτοτελές Γραφείο Διαφάνειας	Αποτελεσματικότητα



	των πολιτών		
	Ανάπτυξη νέων δραστηριοτήτων	Ο Δήμος συνολικά	Αποτελεσματικότητα
Οργάνωση και Συνεργασίες	Συνεργασία των επιμέρους οργανικών μονάδων του Δήμου	Τμήμα Προγραμματισμού, Οργάνωσης και Πληροφορικής και Τμήμα Διοικητικού	Αποτελεσματικότητα
	Αξιοποίηση και εφαρμογή του νέου Ο.Ε.Υ. και των αυξανόμενων δραστηριοτήτων	Ο Δήμος συνολικά	Αποδοτικότητα
	Ανάπτυξη συνεργασιών με άλλους φορείς υπηρεσίες και δίκτυα	Ο Δήμος συνολικά	Νομιμοποίηση
Ανθρώπινο Δυναμικό και Υλικοτεχνική Υποδομή	Βελτίωση κατάρτισης υπαλλήλων και αιρετών	Ο Δήμος συνολικά	Αποτελεσματικότητα
	Βελτίωση της παραγωγικότητας των υπηρεσιών μέσω των ΤΠΕ	Τμήμα Προγραμματισμού, Οργάνωσης Πληροφορικής, Διεύθυνση Διοικητικού, Κοινωνικής Προστασίας, Παιδείας και Πολιτισμού και Διεύθυνση Οικονομικού	Αποδοτικότητα
	Αναβάθμιση και αξιοποίηση των υπαρχουσών υποδομών ΤΠΕ	Τμήμα Προγραμματισμού, Οργάνωσης και Πληροφορικής και Δ/νση Τεχνικών Υπηρεσιών	Αποτελεσματικότητα
	Στελέχωση των υπηρεσιών με προσωπικό διαφόρων ειδικοτήτων και ποιοτική αναβάθμιση θέσεων	Ο Δήμος συνολικά	Αποδοτικότητα
Οικονομικά	Μείωση του κόστους των παρεχόμενων υπηρεσιών	Διεύθυνση Οικονομικού	Αποδοτικότητα
	Συστηματική τεκμηρίωση στοιχείων και πληροφοριών για την παρακολούθηση κόστους λειτουργίας του Δήμου	Διεύθυνση Οικονομικού	Αποδοτικότητα
	Αποτελεσματικότερη αξιοποίηση της δημοτικής περιουσίας	Διεύθυνση Οικονομικού	Αποδοτικότητα
	Αξιοποίηση Εθνικών και Κοινοτικών πόρων, και καλύτερη αξιοποίηση υφιστάμενων πηγών	Διεύθυνση Οικονομικού	Αποτελεσματικότητα



	χρηματοδότησης		
	Μέριμνα για τους οικονομικά ασθενέστερους κατοίκους	Διεύθυνση Οικονομικού	Νομιμοποίηση

Οι πολιτικές επιλογές, όπως παρατίθενται παρακάτω, αποτελούν γενικές κατευθύνσεις που προσανατολίζουν τις ειδικότερες αποφάσεις των υπηρεσιών κατά την επιλογή των δράσεων των σχεδίων δράσης.

Ως προς τη φύση τους, **οι πολιτικές δράσεις δε διαφέρουν από τους στόχους εσωτερικής ανάπτυξης (ουσιαστικά και οι πολιτικές δράσεις αποτελούν στόχους εσωτερικής ανάπτυξης)**. Επίσης και οι δύο προκύπτουν από τα κρίσιμα ζητήματα εσωτερικής ανάπτυξης που έχουν ήδη εντοπιστεί.

Η διαφορά τους έγκειται στον τρόπο υλοποίησής τους και είναι η εξής: **για την υλοποίηση των στόχων εσωτερικής ανάπτυξης θα χρειαστεί η κατάρτιση ειδικών σχεδίων δράσης, ενώ οι πολιτικές επιλογές θα υλοποιηθούν υιοθετούμενες από τις αρμόδιες υπηρεσίες κατά την κατάρτιση των επί μέρους σχεδίων δράσης.**

1. Σχέδιο Δράσης Αειφόρου Ενέργειας Δήμου Πλατανιά, Αύγουστος 2014
2. Έγγραφο Συλλόγου Ξενοδόχων Ν. Χανίων, 21/10/2014
3. Έγγραφο ΕΒΕΧ με αριθμ. πρωτ: 16071, 22/10/2014